



Michael Müller Verlag

Die in diesem PDF enthaltenen Karten entstammen der Druckausgabe des im www.michael-mueller-verlag.de erschienenen Reiseführers. Sie wurden vom Autor und der Redaktion nach bestem Wissen erstellt und mit größtmöglicher Sorgfalt geprüft.

Nur der berechtigte Nutzer derselben E-Book-Ausgabe ist zum Ausdruck und zur Nutzung dieser kartographischen Arbeit befugt.

Unerlaubte Vervielfältigung, auch in Auszügen, ist in jeglicher Form untersagt.
© Michael Müller Verlag GmbH

- | | |
|-----------------------|---------------------------------|
| 1 Buleuterion | 8 Große Stoa (B) |
| 2 Prytaneion | 9 Tempel A |
| 3 Diana-Tempel | 10 Lagerhäuser, Zisterne |
| 4 Stoa A | 11 Tempel B |
| 5 Bibliothek | 12 Archaische Agora |
| 6 Triumphbogen | 13 Temenos-Mauer |
| 7 Odeon | |

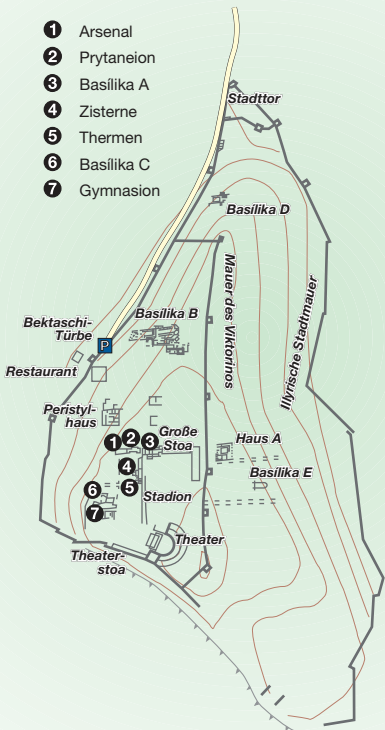


75 m

Apollonia



- 1 Arsenal
- 2 Prytaneion
- 3 Basílika A
- 4 Zisterne
- 5 Thermen
- 6 Basílika C
- 7 Gymnasion



160 m

Byllis





Saraqinishta,
Gjirokastra

P

Kirche

Kasse

Akropolis

Akropolis-
Hügel

Nymphaion

Peristylhaus

Agora

Wohn-
viertel

Handwerker-
viertel

Stadtmauer

Kleeblatt-
kirche

■■■■ antikes Stadtgebiet



110 m

Antigoneia



Zeichenerklärung für Karten und Pläne

	Autobahn		Höhenstufen:		Information
	Schnellstraße		0 m - 200 m		Wegweiser/Schild
	mehrspurige Straße		200 m - 400 m		Krankenhaus
	Fern-, Hauptstraße (geteert)		400 m - 600 m		Bank
	Nebenstraße (meist ungeteert, nur m. Geländewagen befahrbar)		600 m - 800 m		Post
			800 m - 1000 m		Sportplatz, Stadion
	Straße im Bau (bsp. Autobahn)		1000 m - 1400 m		Theater
	Straße in Tunnel (bsp. Autobahn)		1400 m - 1800 m		Sehenswürdigkeit
	Piste oder Hauptwanderweg		1800 m - 2200 m		Besondere Stelle
	Fußpfad		> 2200 m		Denkmal/Statue
	Haupt-/Nebenstraße (Citykarten)				Museum
	Wander-, Alternativroute		Berggipfel/Höhenpunkt		Archäologische Stätte
	Treppe		(Gipfel-)Kreuz		Friedhof
	Seilbahn		Aussichtspunkt		Kirche, Kloster
	Bahnlinie, -tunnel		Fels-/überhang		Moschee
	Fährlinie		Steinpyramide		Synagoge
	Staatsgrenze		Höhle		Burg/Schloss
	Bezirksgrenze		Stollen		Internat. Flughafen
	Mauer		Badestrand		Militärflughafen
	Abbruchkante		Quelle		Bahnhof
	(Neben-) Fluss		Wasserfall		Bushaltestelle
	Gewässer		Thermalquelle/-bad		Parkplatz, Parkhaus
	Feuchtgebiet		Wasserstelle/Bad		Hafen, Fährhafen
	Strand		Brunnen		Brücke
	Wald/Grünfläche		Baum		Straßenausfahrt
	Park		Natursehenswürdigkeit		Grenzübergang, Pass
	Nationalpark		Hütte/Haus mit Service		Gatter
	Naturreservat/Regionalpark		Gebäude		(Stadt-)Tor
	Stadt > 30.000 EW		Gebäuderuine		Turm
	Stadtgebiet (Citykarten)		Ort < 5.000 EW (Nachbarländer) / < 10.000 EW (Alb.)		Sendemast
	Fußgängerzone		Ort < 10.000 EW / bedeutender Ort (Alb.)		Laufrichtung
	Friedhof		Ort < 30.000 EW		Wegpunkt
	Höhenlinie (mit -zahl)				



Tirana und die Landesmitte



Fier, Vlorë

Übernachten Essen & Trinken

2 Sokrat

1 Melograno

3 Sofra e Ariut

4 Mullixhiu



Dajti Ekspres

M
Bunk'Art 1

Kino-
studio

Stacioni
i Trenit

LapraKa

Ali Demi

Studenten-
stadt

Detailkarte
s. S. 47

Selita

Aquadrom

Soldaten-
friedhof

Großer Park

Palast der
Brigaden

Helden-
friedhof

Botanischer
Garten

Zoo



600 m

Elbasan

Tirana
Übersicht



Übernachten

- 5 Prestige
- 6 Easy Stay Rooms
- 7 Tirana Trip 'n' Hostel
- 9 Center Rooms Oresti
- 10 Sar'Otel
- 12 Millingona
- 13 Tirana Capital
- 15 Tirana Smile
- 18 Vila Alba
- 19 Pension Andrea
- 29 Theranda
- 30 Secret Garden
- 32 Rogner
- 33 Propaganda

Nachtleben

- 14 Hemingway Tirana
- 21 Mumja/Folie
- 26 Hugo
- 27 Bunker 1944
- 28 Checkpoint Charly
- 31 Lollipop
- 33 Nouvelle Vague
- 34 Radio

Essen & Trinken

- 8 Sokaku
- 11 Ufo
- 16 Oda
- 17 Rozafa
- 20 Taverna Zoto
- 22 Tajvani
- 23 Epër'shme
- 24 Floga
- 25 Sky Club
- 35 Era Bloku
- 36 Era Vila
- 37 Amor
- 38 Juvenilia Castello



150 m

Tirana
Zentrum



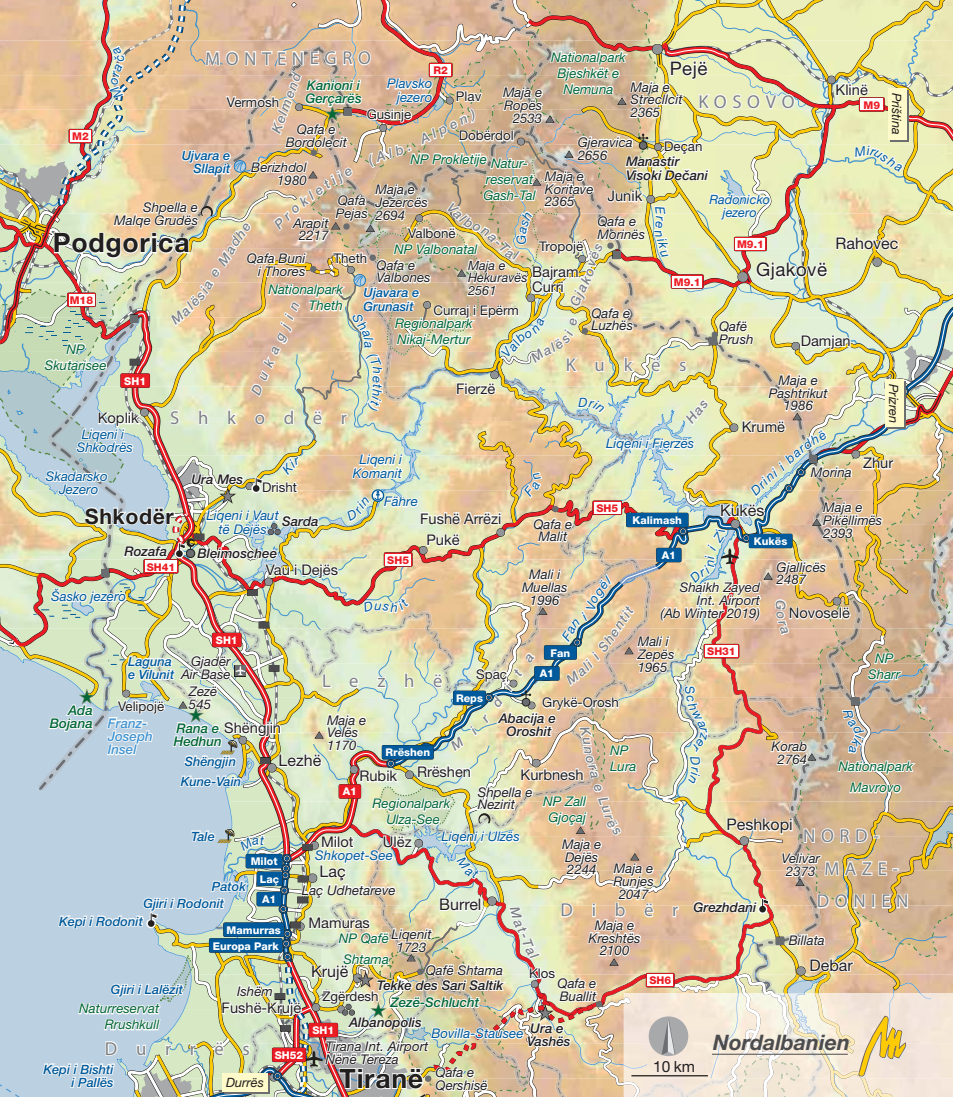
Übernachten

- 2 Lido
- 4 Aragosta
- 8 Arvi
- 9 Nais Center

Essen & Trinken

- 1 Vila Lule
- 3 Badriklo
- 4 Aragosta
- 5 Dy Kitarrat
- 6 Pasticeri Behari
- 7 Rimini





MONTENEGRO

KOSOVO

NORD
MAZEDONEN

Podgorica

Shkodër

Tiranë



Nordalbanien





Vermosh, Theth, Podgorica

Drisht, Mes

1

Skutari-See

Fermentim

Dobrac

Umgehungsstraße in Bau

Kiras

Rus i Madh

Udhakryq

Shkoder

Ballabane

2

Detailkarte s. S. 91

Bahnhof

Tophane

Qafe Hardhi

Partisanenfriedhof

Puka Komani-See

Shiroka

BUS

Pazar

Tepe

Qafe

Burg Rozafa

Blei-moschee

3

Bancallek

Ulcinj

Tirana, Vellopje



550 m

Shkoder Übersicht



Übernachten

- 1 Florians Guesthouse

Essen & Trinken

- 3 Sqiponja

Einkaufen

- 2 Venice Art

Nachtleben

- 4 Palma Nova Colonial
- 6 Shega e egër
- 10 Chikago Bar
- 13 B7

Stadion

Essen & Trinken

- 5 Vila Bekteshi
- 8 San Francisco
- 12 Elita
- 14 Arti' Zanave
- 17 Rozafa Seafood
- 18 Vivaldi

Einkaufen

- 7 Marin Gjonei
- 20 Gjino Mjeda

Übernachten

- 9 Hotel Colosseo
- 11 Hotel Kaduku
- 15 Hostel Mi Casa es Tu Casa
- 16 Grand Hotel Europa
- 18 Rose Garden
- 19 Hotel Tradita Geg & Tosk



110 m

Shkoder
Zentrum





2118

1868

Vukal, Gusinje

Liçeni i Pejas

2056

Kokerhanes 2496

1941

Arapit 2217

Shpella Harapit

Qafa Pejas 1710

2122

2509

2236

Jezerca 2694

Radohimas 2568

2454

2445

Maja e Popluqes 2569

2589

Maja e Valit 2237

Alijese 2471

Nationalpark Valbonatal

Nikqjonaj

Okol

Kulla e Sadri Lukes

Valbona

Hardedaj (Gjelaj)

Maja e Valbonës 1965

Qafa e Valbonës 1759

Pension Guri

Pension Gjekaj

Schule

Nanrethi

Pension Rosa Rupa

Buni i Thores 1776

2073

Qafa Buni i Thores 1685

1498

Kola'sche Mühle

Kulla

Maja e Boshit 2415

Grunas

Rukas 1620

2200

Kuj Zharillare 1713

Zorzit 1663

1000

Grunas-Wasserfall

Shehu i Dejulas

1669

Syri i Kalter (Blaues Auge)

Gletschermühle, Badepool

Wassermühle

Dhior

1800

Stalat e Lapres 1412

Dede Nika

Gjarparti

1900

Theth-Nationalpark



870 m

Ndërlisaj

Bjeshkas

2171

Laroi 1981

Nica-Shala

Lechit



Übernachten

- 3 Driza's House
- 5 Classic
- 6 Prizreni
- 9 Centrum
- 10 City Hostel

Essen & Trinken

- 1 Missini Sweets
- 2 Marashi
- 4 Ambient
- 7 EGO
- 8 Besimi Beska



Kirche der Muttergottes von Ljeviška

Uhrturm und Museum

Rathaus

Gazi Mehmet Pascha Hamam

Mark Kacinari

Halveti-Tekke

Burg

Sinan-Pascha-Moschee

Georgskirche

Erlöserkirche



Prizren

95 m





Schwarzer Drin

Tirana

Schwarzer Drin

Ehemaliges Hotel Turizmi

- Übernachten**
- 3 America
 - 4 Gjallica
 - 5 Stani Hoxhes

- Essen & Trinken**
- 1 Kulla e Lumës
 - 2 Kastrati

Morina, Kosovo, 5

Peshkopia



Kukës



Bajram Curri 1

SH23

SH5



Biergarten

Funkhaus

Sport-halle

Stadion

Kulturpalast

Präfektur

Rathaus

Skanderbeg-Platz

2

4



BUS



150 m

Rr. Tirana

Rr. Ramadan Zaskoci

Rr. Gjallica

Rr. Zogu I Pare

Rr. Eksad 99

Rr. Xhami

Rr. T. Leoni

Rr. Akam Jashari

Rr. Kukes I Vjeter

Rr. Dëshmoret

Rr. Sorali

Rr. Dëshmoret

Rr. Mehmet Hoxha Brruti

Rr. Lina

Rr. Burimi

Rr. Rilindja

Rr. Kukes I Ri

Rr. Tooshon

Rr. M. Matari

Rr. Çirimi

Rr. Unverzart

Rr. Stadiumi

Rr. M. Zhurimi

Rr. Gola

Rr. J. Spahiu

Rr. Mamut Daci

Rr. Barakat

Rr. S. Elezi

Rr. Ushitarakel

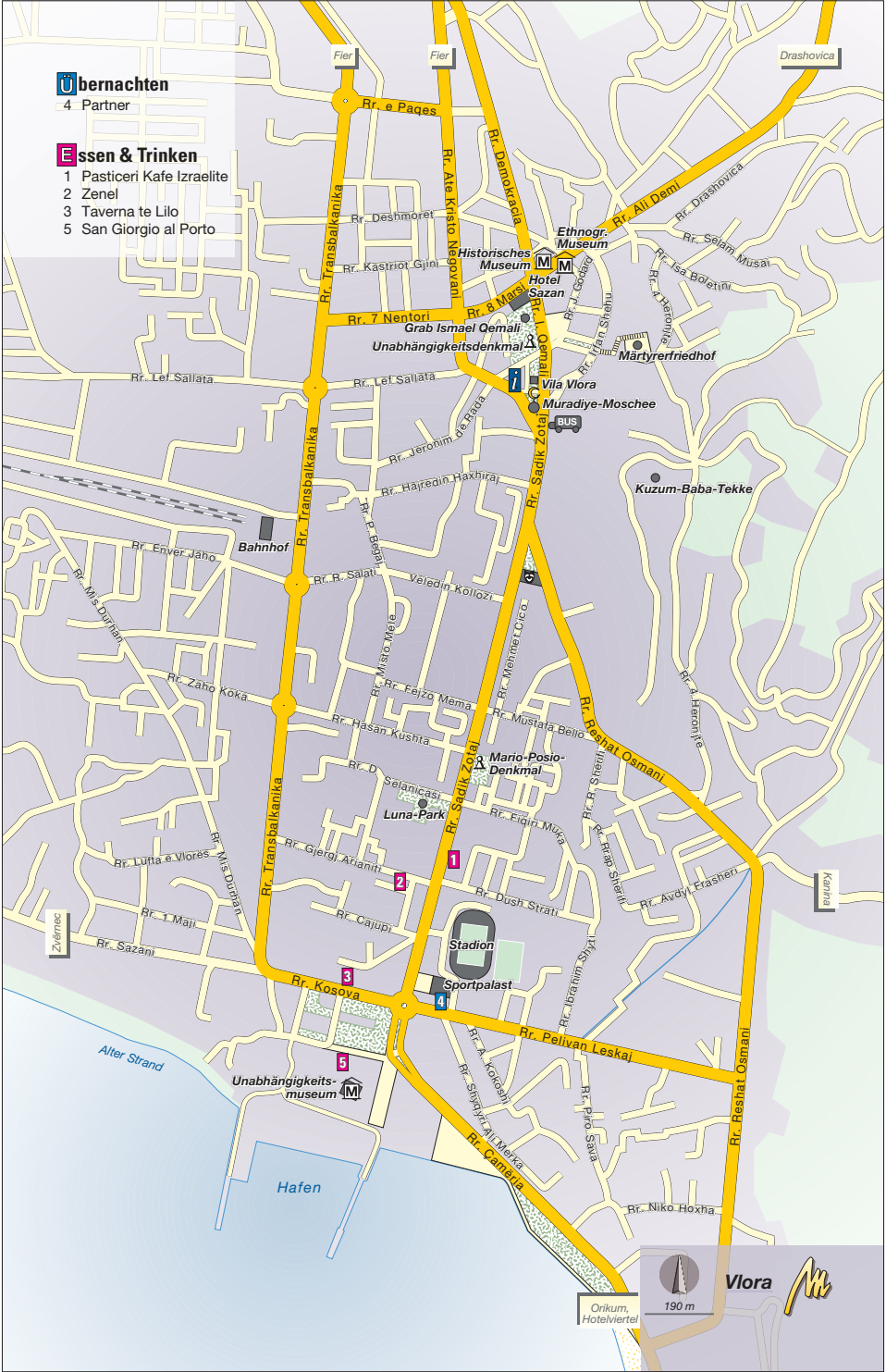


Übernachten

4 Partner

Essen & Trinken

- 1 Pasticeri Kafe Izraelite
- 2 Zenel
- 3 Taverna te Lilo
- 5 San Giorgio al Porto



Vlorë



Orikum, Hotelviertel

190 m



Essen & Trinken

- 1 Mare Nostrum und Garden
- 3 Limani
- 4 Jericho Terrace
- 5 Plazhi i Ri Caci
- 6 Rustico
- 9 La Petit
- 10 Lekurës

Übernachten

- 2 Titania
- 6 Bunkies
- 7 Brilliant
- 8 Demi

Saranda

190 m

Butrintsee

- 1 Prytaneion
- 2 Asklepios-Tempel
- 3 Theater
- 4 Thermen
- 5 Atriumhaus
- 6 Stoa



Westtor

Löwentor

Seektor

Akropolis

Gr. Basilika

Tor mit Türmen

Nymphäum

Minverva-Tempel

Gymnasion

Baptisterium

Trikonchos-Palast

Fischreue

Restaurant

Thermen

Venezianischer Turm

Säulen

Eingang

Vivar-Kanal

Venezianisches Kastell



Butrint





Detailkarte
s. S. 269



Gjirokastra
Übersicht

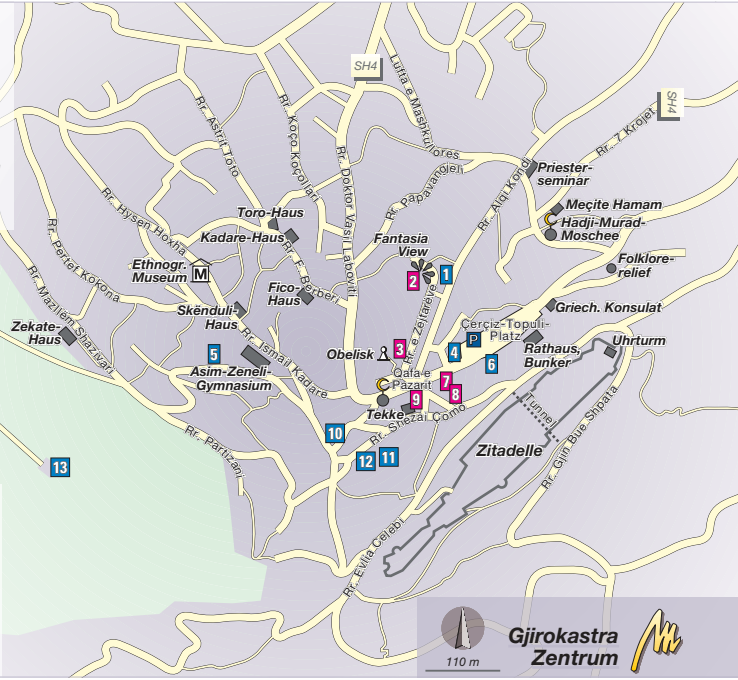


Essen & Trinken

- 2 Kodra
- 3 Kujtimi
- 6 Cajupi
- 7 Gjoça
- 8 Traditional Odaja
- 9 Kurveleshi
- 13 Kerculla

Übernachten

- 1 Kalemi 2
- 4 Sopoti
- 5 Kalemi
- 6 Cajupi
- 10 Old Bazaar 1790
- 11 Babamento
- 12 Gjirokastra
- 13 Kerculla



110 m

Gjirokastra
Zentrum





Ostalbanien



Ioannina

Übernachten

- 1 Akademia
- 2 Royal

Essen & Trinken

- 3 Vila Falo
- 4 Baçelli
- 5 Ambassador

Kloster Johannes
des Täufers 1 2

Athanasiuskirche

Kirche des
Propheten Elias

Marienkirche

3

4

5

Nikolauskirche

Erzengel-
Michael-Kirche



95 m

Voskopoja



SH63



Übernachten

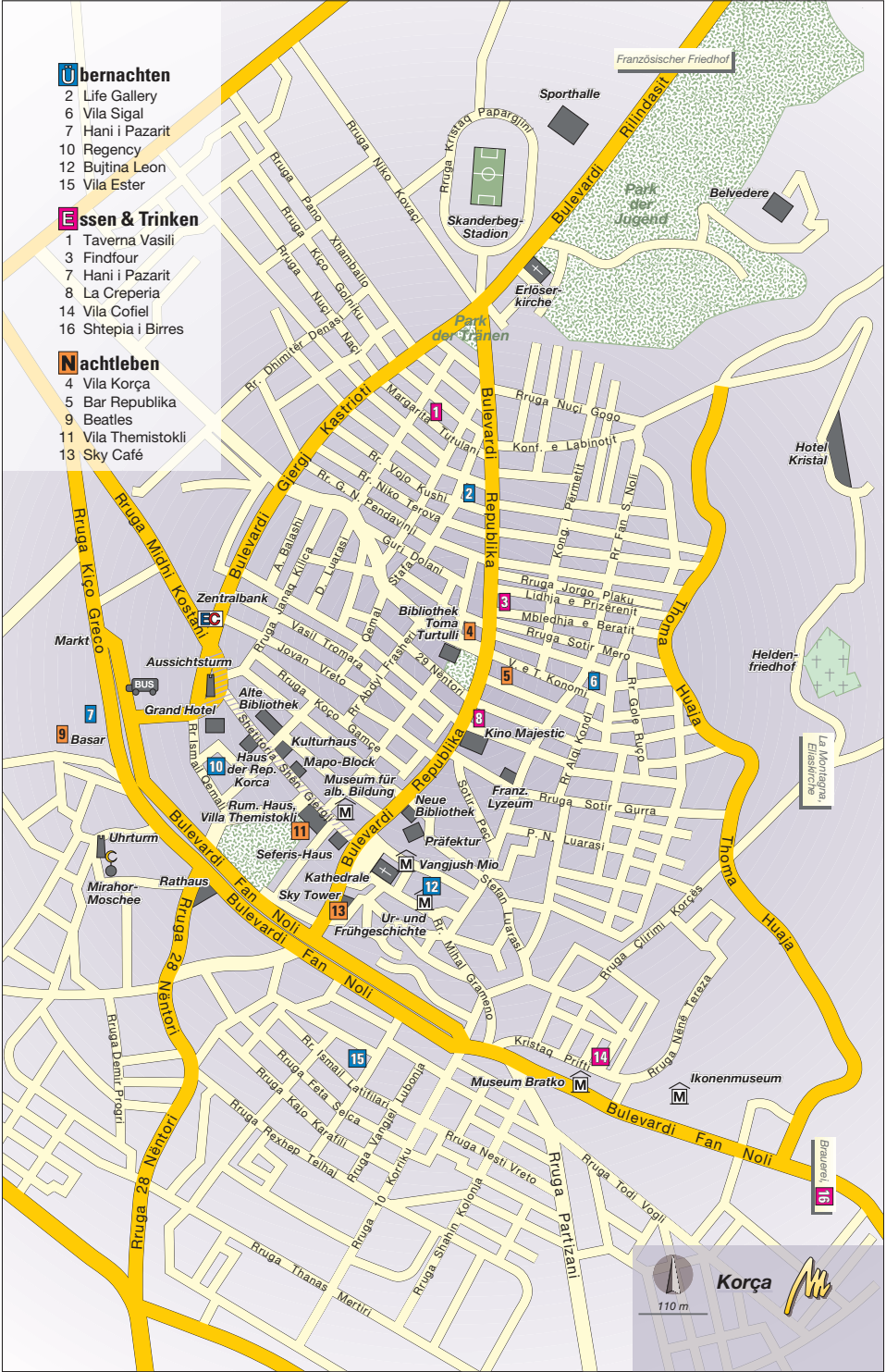
- 2 Life Gallery
- 6 Vila Sigal
- 7 Hani i Pazarit
- 10 Regency
- 12 Bujtina Leon
- 15 Vila Ester

Essen & Trinken

- 1 Taverna Vasilii
- 3 Findfour
- 7 Hani i Pazarit
- 8 La Creperia
- 14 Vila Cofiel
- 16 Shtepia i Birres

Nachtleben

- 4 Vila Korça
- 5 Bar Republika
- 9 Beatles
- 11 Vila Themistokli
- 13 Sky Café



Französischer Friedhof

Sporthalle

Skanderbeg-Stadion

Park der Tränen

Park der Jugend

Belvedere

Erlöserkirche

Hotel Kristal

Heldenfriedhof

La Montagna, Eiserische



Korça

110 m





Übernachten

- 4 Sunny Lake Hostel
- 6 Villa Kale
- 8 Villa Aleksandar
- 13 Villa Sveta Sofija
- 14 Villa Germanoff
- 15 Villa Bisera
- 20 Villa Elza
- 22 City Palace
- 25 Camping Gradište

Essen & Trinken

- 1 Dr. Falafel
- 2 Gladiator
- 9 Café Dva Bisera
- 16 Dalga
- 18 Kaneo
- 19 Kaj Kanevche

Nachtleben

- 7 Duck Café
- 17 Liquid
- 21 Potpeš
- 23 Cuba Libre

Einkaufen

- 3 Galerie Bukfal
- 5 Talev Pearls
- 10 Marinov
- 11 Filev Pearls
- 12 Handmade Paper
- 24 Anastas Dudan



Übernachten

- 3 Le Olive
- 4 Guri
- 7 Monarch

Essen & Trinken

- 1 Taverna Attika
- 2 Il Marchese
- 6 Real Scampis
- 8 Table Gourmande

Cafés

- 5 Los Amigos



3

2

4

5

6

7

Brücke, Busbahnhof, 8

SH3

150 m

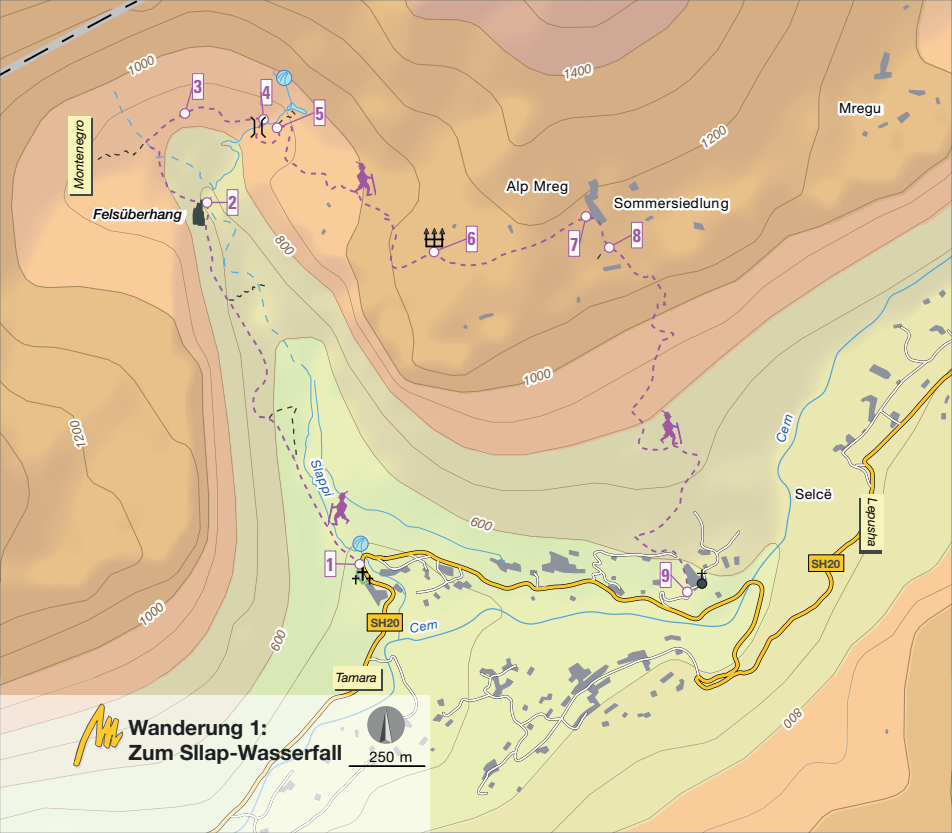
Elbasan





Tourenübersicht





Montenegro

Felsüberhang

Alp Mreg

Sommersiedlung

Mregu

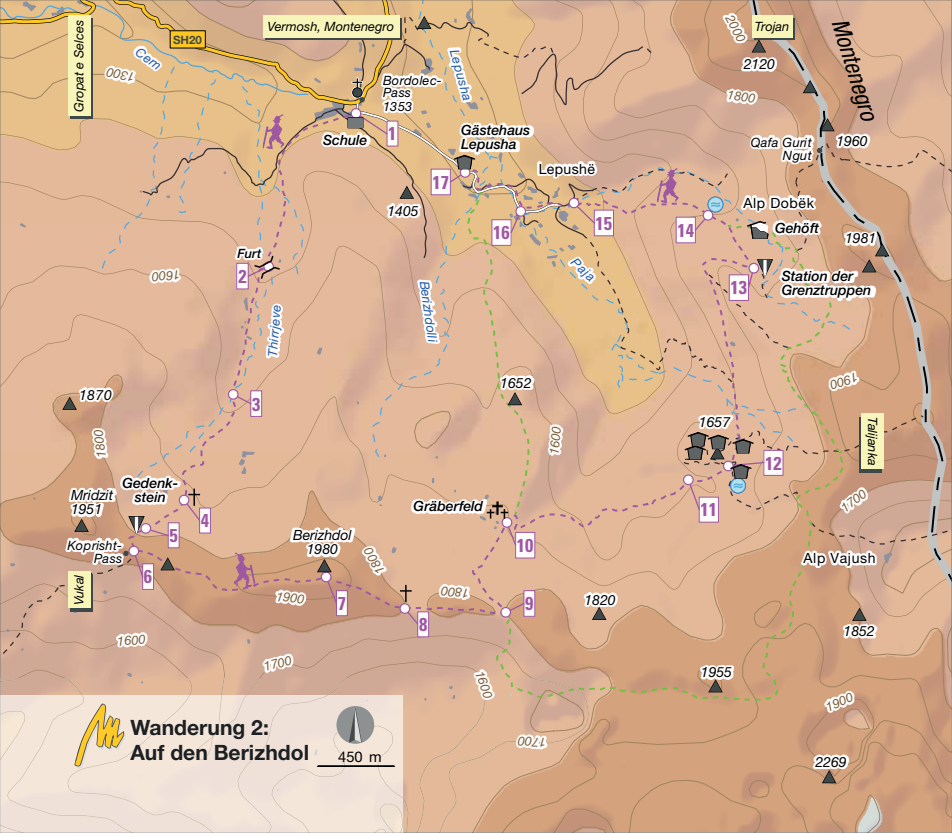
Selcë

Tamara

Lopusha

**Wanderung 1:
Zum Slap-Wasserfall**





Wanderung 2: Auf den Berizhdol



Gropat e Selces

SH20

Vermosh, Montenegro

Bordolec-Pass
1353

Schule

Gästehaus
Lepusha

Lepushë

Trojan

2120

1800

Qafa Gurit
Ngut

1960

Alp Dobëk

Gehöft

1981

Station der
Grenztruppen

0091

Furt

Thirrijeve

1405

Berizhdolli

1652

1600

0061

Taljanika

1700

Alp Vajush

1852

1900

2269

1870

1800

Mridzit
1951

Gedenk-
stein

Koprisht-
Pass

Vukal

1600

1700

Berizhdol
1980

1900

0081

Gräberfeld

1650

1820

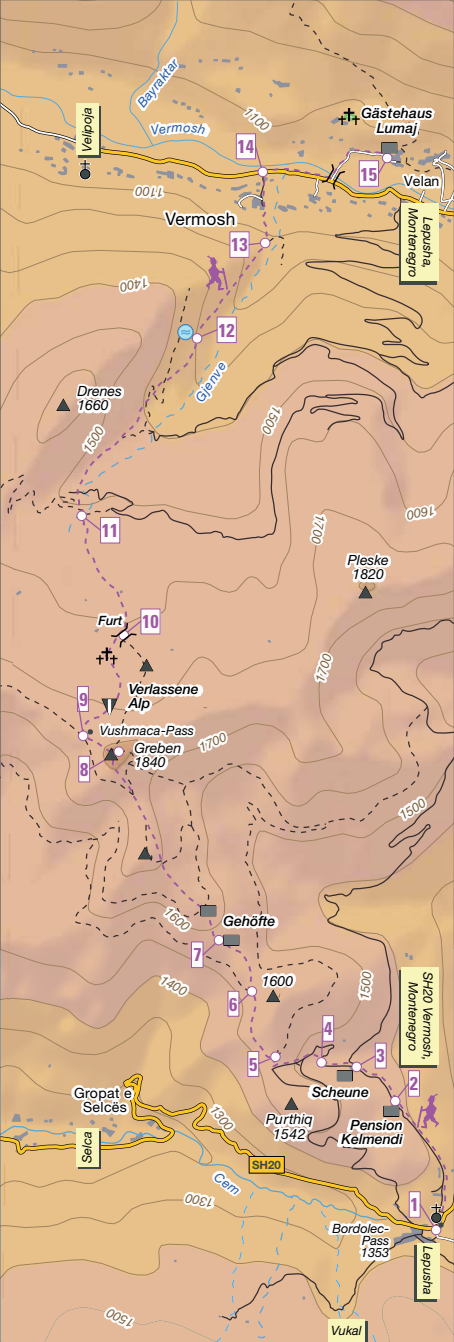
1600

0021

1657

12

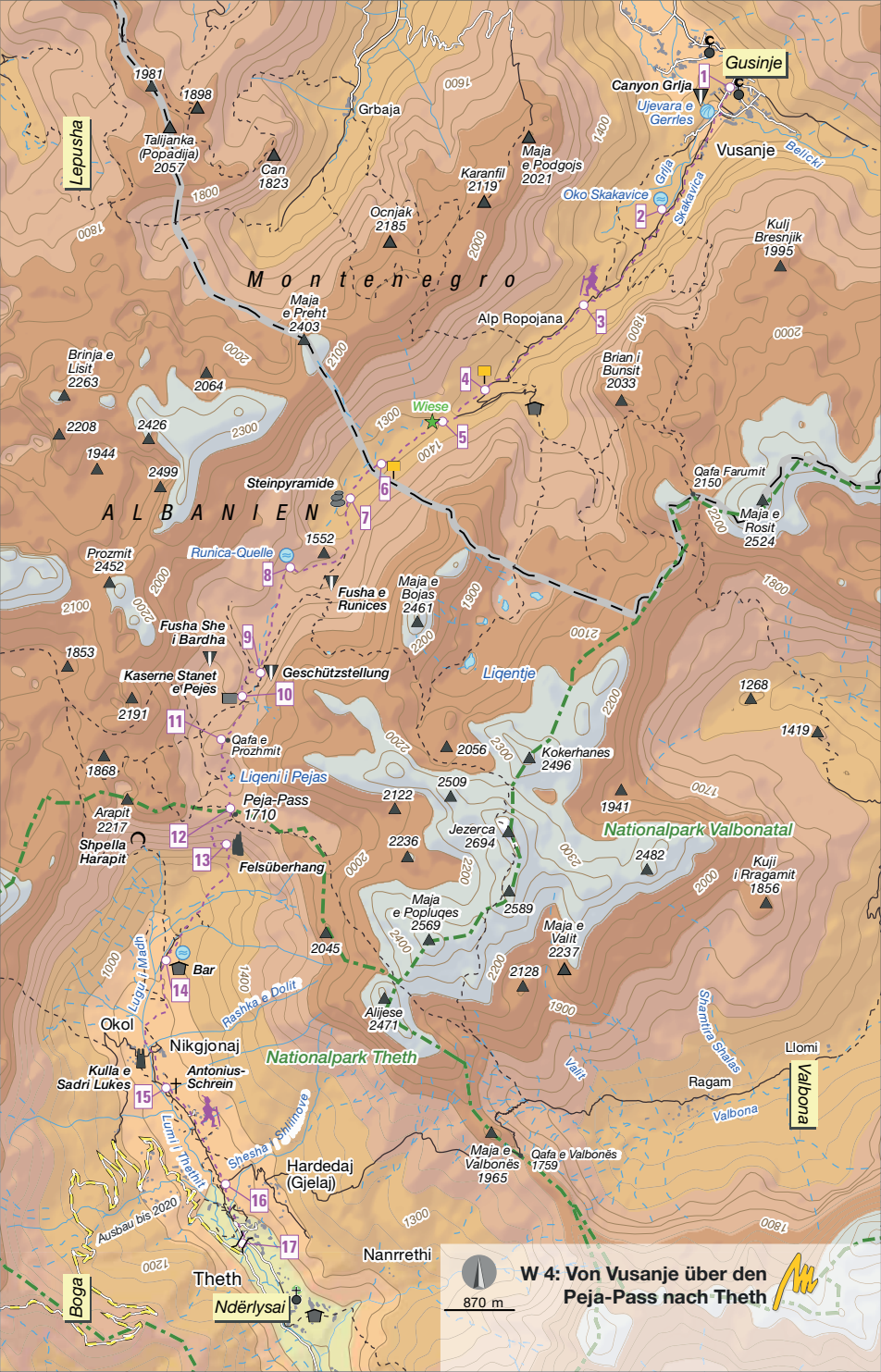
1955

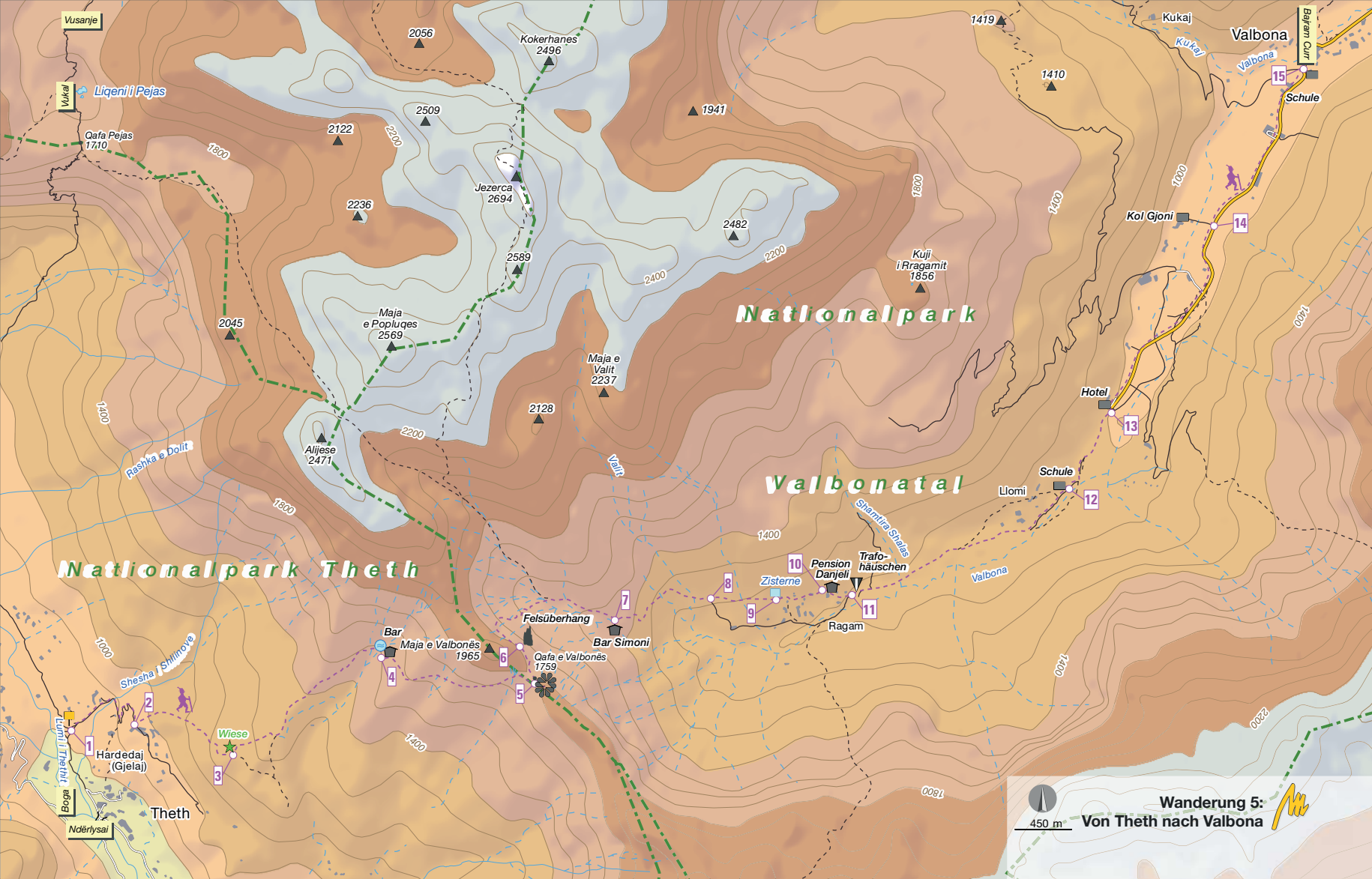


W 3: Von Lëpusha via Greben nach Vermosh



450 m



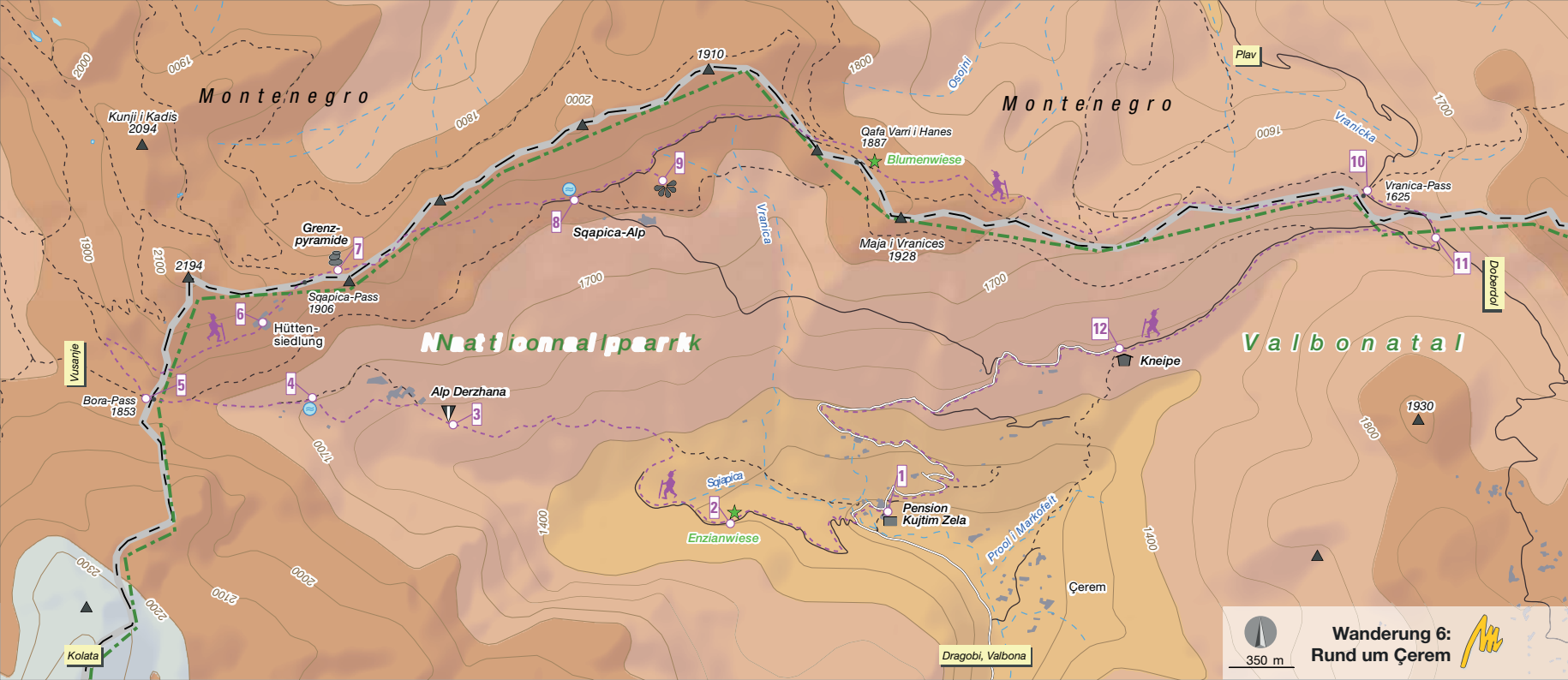


Nationalpark Theth

Nationalpark

Valbonatal

Wanderung 5:
Von Theth nach Valbona



Montenegro

Montenegro

Nationalpark

Valbonatal

Kunji i Kadis
2094

Qafa Varri i Hanes
1887

Grenz-
pyramide

Sqapica-Alp

Maja i Vranices
1928

Vranica-Pass
1625

Sqapica-Pass
1906

Alp Derzhana

Kneipe

Bora-Pass
1853

Pension
Kujtim Zela

Enzianwiese

Kolata

Dragobi, Valbona

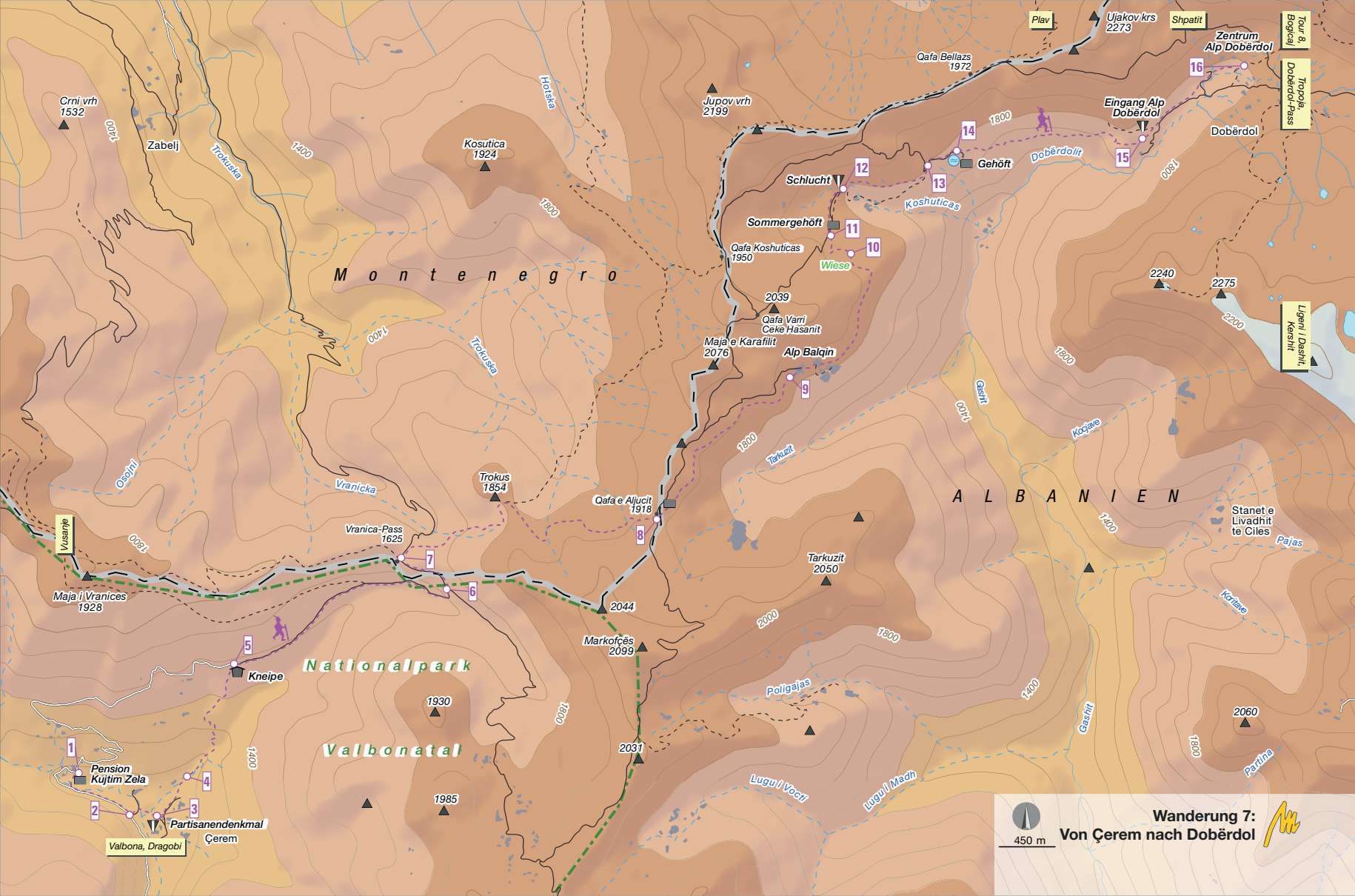
Çerem



350 m


Wanderung 6:
Rund um Çerem




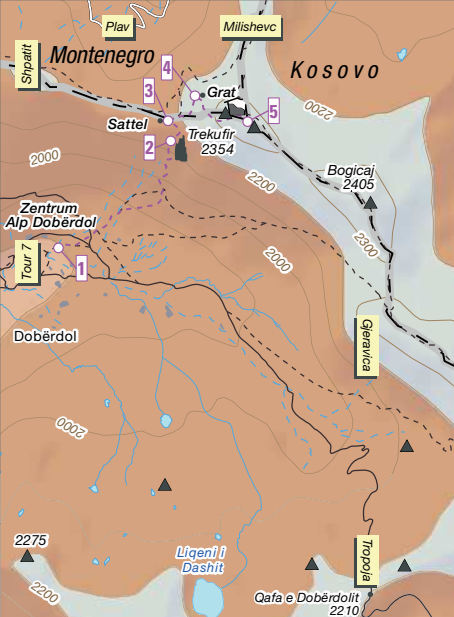


Tour 8
Biogor
Dobërdol-Pass

Ligani i Dashit
Kershiti


450 m

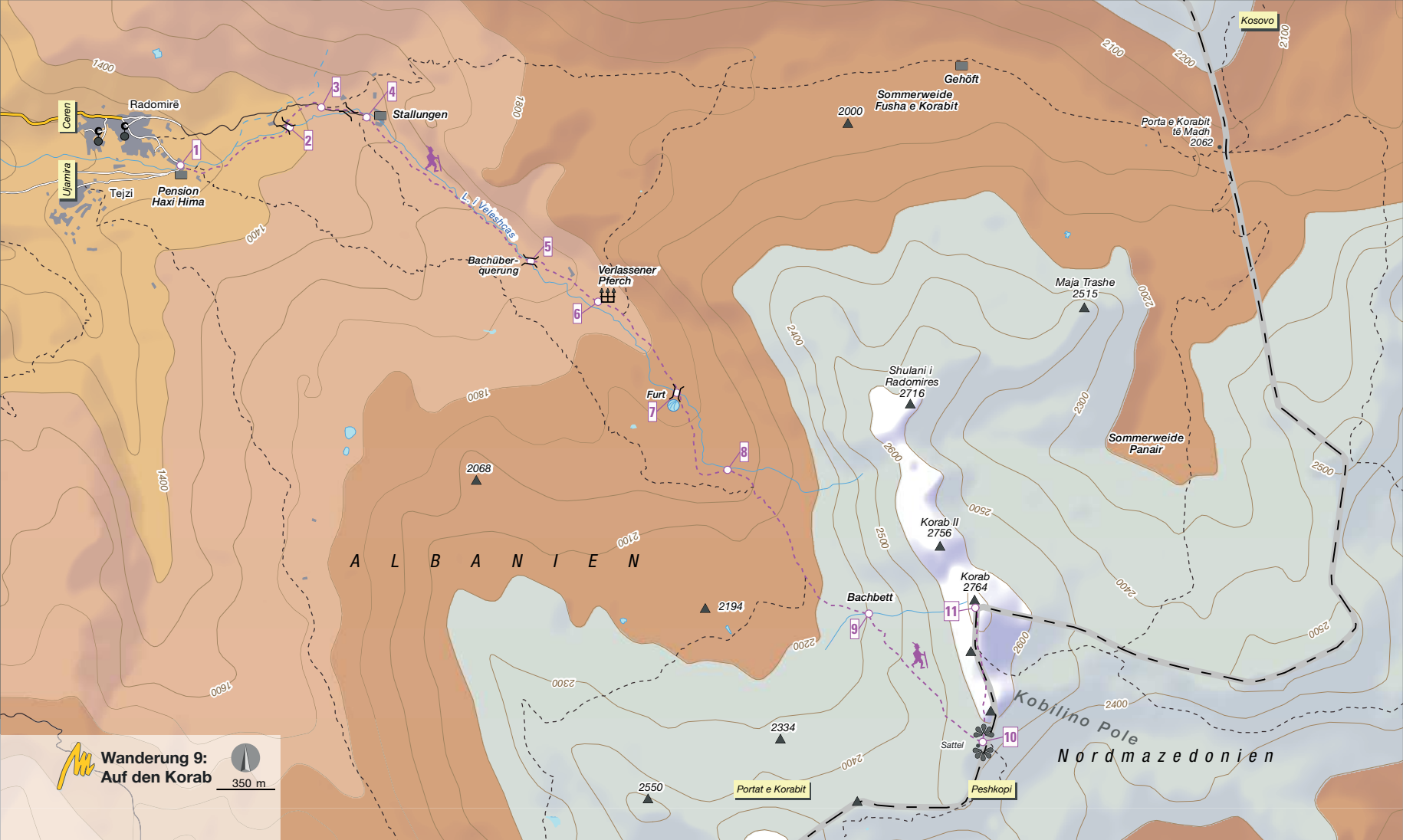
Wanderung 7:
Von Çerem nach Dobërdol 



450 m

W 8: Von Dobërdol auf den Gipfel der drei Grenzen

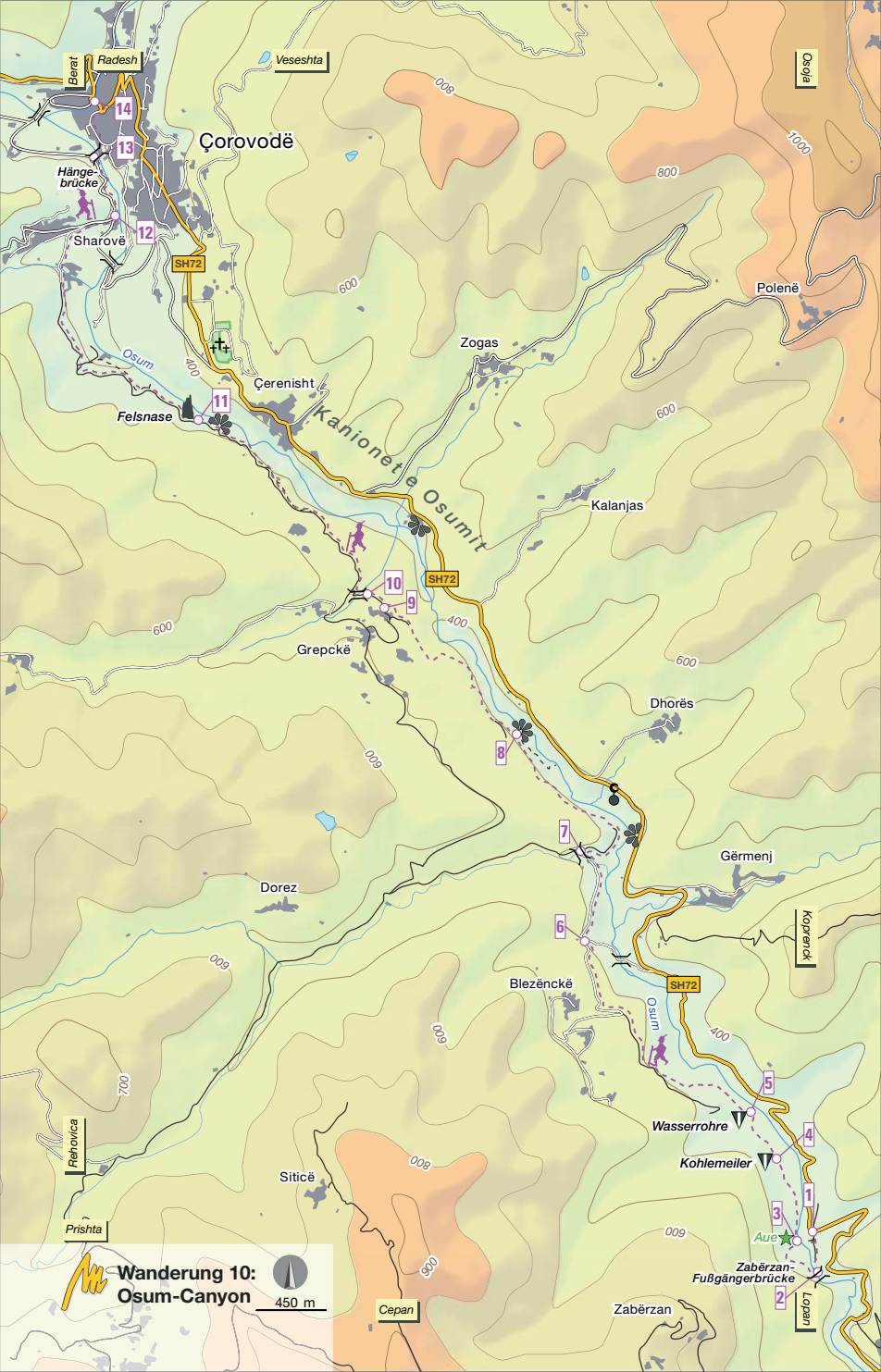




Wanderung 9: Auf den Korab



350 m



**Wanderung 10:
Osum-Canyon**



450 m

Cëpan

Lopan

Nationalpark

Llogara

Maja e Qorrës
2018

5

4

Maja i Cikës

1500

1700

Dhjopur-
Sattel

3

1400

1200

Orikum

2

P

1

1100

Bunker

SH8

Himara

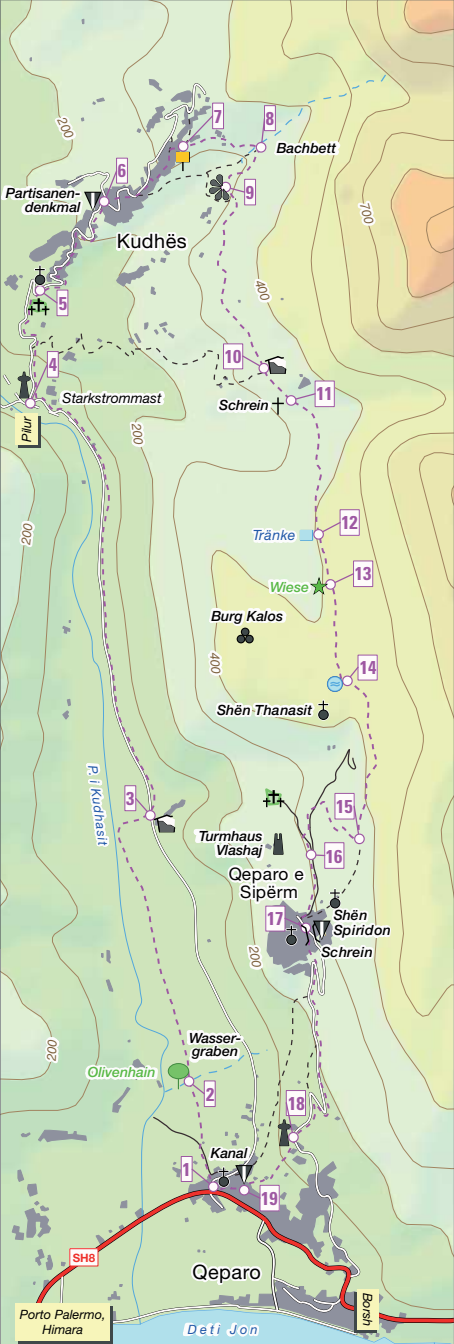
800



250 m

Wanderung 11:
Maja e Qorrës

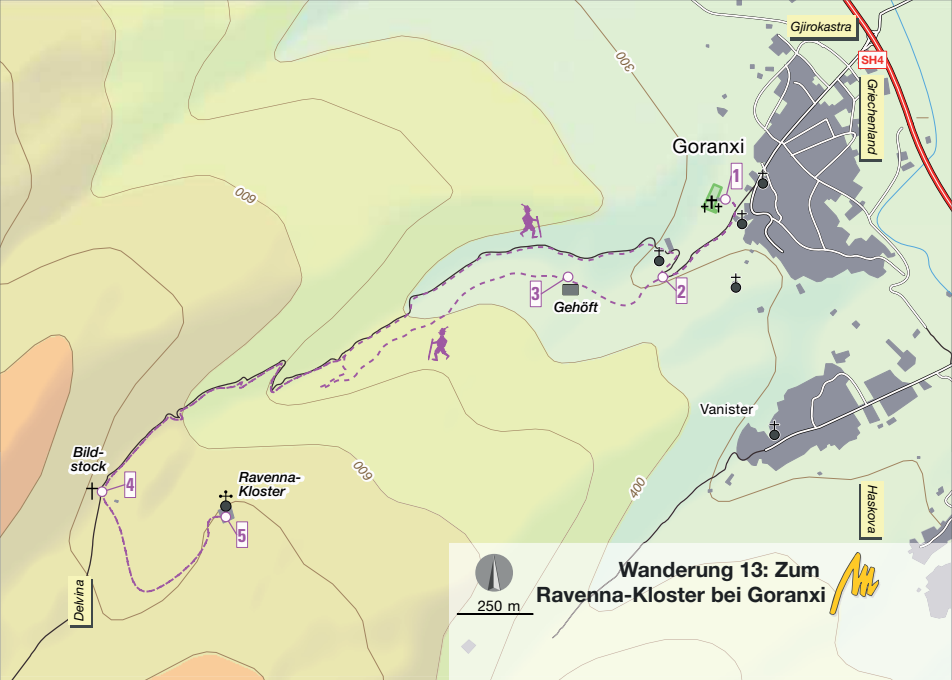




350 m

Wanderung 12: Von Qeparo nach Kdhës





Gjirokastra

SH4

Gjechenland

Goranxi

1

+

+

+

Vanister

+

Haskova

3

Gehöft

2

Bildstock

4

Ravenna-Kloster

5

500

400

300

300

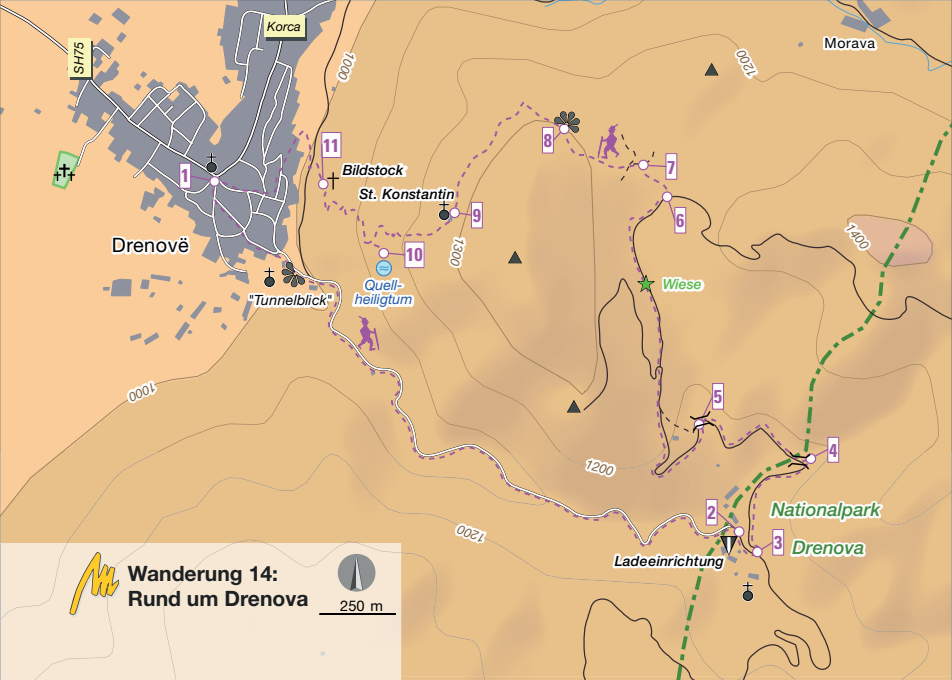


250 m

Wanderung 13: Zum Ravenna-Kloster bei Goranxi



Delvina



Wanderung 14: Rund um Drenova



250 m





Wanderung 16: Auf den Magaro-Gipfel



250 m