Michael Müller Verlag

Die in diesem PDF enthaltenen Karten entstammen der Druckausgabe des im www.michael-mueller-verlag.de erschienenen Reiseführers. Sie wurden vom Autor und der Redaktion nach bestem Wissen erstellt und mit größtmöglicher Sorgfalt geprüft.

Nur der berechtigte Nutzer derselben E-Book-Ausgabe ist zum Ausdruck und zur Nutzung dieser kartographischen Arbeit befugt.

Unerlaubte Vervielfältigung, auch in Auszügen, ist in jeglicher Form untersagt.
© Michael Müller Verlag GmbH

- Autobahn
- Schnellstraße
- Bundesstraße
- Hauptverkehrsstraße
- Nebenstraße/Forststraße
- Fußweg
- Treppe
- Tunnel
- Wandertour (mit GPS-Punkt)
- Bahnlinie
- Straßenbahn
- Seilbahn
- Fluss/Bach
- Saisonaler Fluss/Bach
- Mauer
- Landesgrenze
- Nationalpark
- Gewässer
- Moor/Sumpf
- Goslar — im Kapitel näher beschriebener Ort
- Berg
- Gipfelkreuz
- Besondere Felsformation
- Aussicht
- Aussichtsturm
- Turm
- Funkturm
- Höhle
- Grube/Bergwerk
- Grube/Bergwerk (inaktiv)
- Gasthaus
- Campingplatz
- Rastplatz
- Brunnen
- Quelle
- Wasserfall
- Park
- Friedhof
- Bebaute Fläche
- Gebäude
- Fußgängerzone
- Information
- Museum
- Sehenswürdigkeit
- Kirche
- Kloster
- Burg/Schloss
- Burgruine
- Denkmal
- Toilette
- Krankenhaus
- Apotheke
- Post
- Supermarkt
- Parkplatz
- Tankstelle
- Bahnhof
- Bushaltestelle
- Seilbahn
- Tunnel
- Wanderrichtung

Goslar und der Oberharz
3 km
Braunschweig
Wöltingerode
Immenrode
Jerstedt
Vienenburg
Quedlinburg
A 36
Langelsheim
Goslar
Granetal-sperre
Wolfshagen im Harz
Oker
Harlingerode
Bad Harzburg
Seesen
B 241
Rammels-berg
Okertal
Burgberg
Käste-klippe
Lautenthal
Bocks-berg
Hahnenklee
Auerhahn
Schalke
Okertalsperre
B 4
Bockswiese
Schulenberg
Wildemann
B 498
Clausthal-Zellerfeld
Altenau
Gittelde
Bad Grund
Torfhaus
Brocken
Wolfswarte
B 241
B 242
Buntenbock
Sperberhaier Damm
Bruchberg
Oder-brück
Windhausen
Oderteich
Achtermanns-höhe
Kamschlacken
Baden-hausen
Riefensbeek
Wurmberg
Großer Sonnenberg
Lerbach
Königskrug
B 243
Rehberg
Großer Breitenberg
Hanskühnen-burg
Braunlage
Eulenburg
Osterode am Harz
Auf dem Acker
Sankt Andreasberg
Hasselkopf
Sieber
Silberhütte
Lonau
Bad Lauterberg

Übernachten

1 Liono
2 Goldene Krone
8 Alte Münze
11 Altstadt Appartements
18 Ferienappartements an der Kaiserpfalz

Essen & Trinken

3 Soup & Soul Kitchen
4 Trüffel
7 Eiscafé Karkossa
9 Brauhaus Goslar
10 Die Butterhanne
13 Wirtshaus an der Lohmühle
14 Barock-Café Anders
19 Steinbergalm
20 Maltermeister Turm

Einkaufen

5 Bäcker Braun
6 Fleischerei Kluß
12 Sühl's Harzspezialitäten
15 Galerie Stoetzel-Tiedt
16 Zinnfigurenmuseum
17 Großes Heiliges Kreuz

Übernachten
1 Camping Waldweben
4 Harzhotel zum Prinzen
6 Zellerfelder Hof
7 Kraft
8 Ferienwohnung Arnikaweg
10 Pension Picco-Bello
17 Die Fellerei
Essen & Trinken
5 Der Steiger
6 Steakhouse im Zellerfelder Hof
9 Pizza Inn CLZ
11 Eiscafé Paesani
14 Anno Tobak
15 Glück Auf
16 Polsterberger Hubhaus
18 Harzer Speisekammer
Einkaufen
2 Kunsthandwerkerhof Alte Münze
3 Oberharzer Bergbauernmarkt
12 Grosse'sche Buchhandlung
13 Fleischerei Eine
Hahnenklee (9 km), Goslar (18 km)
Waldkurpark
Carler Teich
Kunsthand-werkerhof
Marktstraße
Oberharzer Bergwerks-museum
Th. Merten-Platz
Bergapotheke
St. Salvatoris
Goslarsche Straße
Eulen-spiegler Teich
Zellerfeld
Telemannstraße
Feldbahn
Bahnhofstr.
ZOB
Bauhofstraße
Zellbach
Unterer Eschenbacher Teich
Waldseebad (500 m)
Altenauer Straße
Spittel-wiesen
Aula Academica
L'Aigler Platz
Kronen-platz
Koch-Eltern-haus
Technische Universität Clausthal
Alter Friedhof
Erzstraße
Landesamt für Bergbau
Markt-kirchenplatz
Marktkirche Hl. Geist
Adolph-Roemer-Str.
Sorge
Ottiliae-Schacht (1,3 km), Wildemann (8 km), Bad Grund (10 km)
Kaiser-Wilhelm-Schacht
Altenau, Braunlage (10 km)
Rollstraße
Rollplatz
Osteröder Straße
Clausthal
Braunlage (30 km)
Buntenblock (4 km), Osterode (11 km)
150 m
Clausthal-Zellerfeld

Braunschweig
Wöltingerode
Osterwieck
Vienen-
burg
Ilse
Abbenrode
Bad
Harzburg
Stapelburg
Burgberg
B 4
A 36
Quedlinburg
Ilsenburg
Darlingerode
Drübeck
Ilsetal
Wernigerode
Ecker-
stausee
Hasse-
rode
Brocken
Torfhaus
Schierke
Drei Annen
Hohne
Achtermanns-
höhe
Gr.
Winterberg
Wurmberg
Königskrug
B 27
Elend
Königs-
hütte
Braunlage
Tanne
Trauten-
stein
Sorge
B 27
Hohegeiß
Bennecken-
stein
Stöberhai
Oder-
stausee
Wieda
Zorge
Rothe-
sütte
B 4
Bad
Sachsa
Ellrich
Walkenried
Appenrode
Branderode
Niedersachs-
werfen
Obersachs-
werfen
Lieberode
B 243
KZ-Gedenkstätte
Mittelbau-Dora
A 38
Vom Nordharzrand
ins Brockengebiet
3,5 km

Einkaufen
2 Wergona Schokoladen Fabrikverkauf
4 Baumkuchenhaus
6 Sühls Harz-Spezialitäten
7 Edeka
8 Platzhörsch
15 Hütter Porzellan
20 Kunsthof
23 Biothek
Übernachten
1 Altstadt Pension Orchidee
10 Apart Hotel Wernigerode
16 Am Markt
19 Gothisches Haus
25 Ferienhaus „Am kleinsten Haus“
26 Anno 1910
27 Haus Blume
Essen & Trinken
5 Pietsch
9 Santorini
12 Zeitwerk
14 Weißer Hirsch
19 Die Gaststuben
21 Orchidea Huong
22 Marktblick
24 Altwernigeröder Kartoffelhaus
Cafés
3 Louisen-Café
11 Eis-Café Venezia
13 Eiscafé Santin
17 Café Wien
18 Café Wiecker am Markt
Miniaturenpark (500 m)
A 36 (5 km)
A 36 (7 km), Blankenburg (15 km)
Am Galgenberg
Schlachthofstraße
Am Katzenteich
Im Stadtfelde
Feldstraße
Kl. Dammstr.
Schreiberstr.
Schmatzfelder Straße
Minsiebener Straße
Wege
DB Bahnhof
Bahnhofsplatz
HSB Bahnhof
Wohnmobilstellplätze
Gerichtsstraße
Königgartenstraße
"Anger / Schloss"
B 244
Bahnhofstraße
Vor der Mauer
R.-Breitscheid-Straße
Halberstädter Str.
Rimbecker Str.
Rimker Tor
Mauergasse
Grüne Straße
St. Johanniskirche
Pfarrstraße
Krellsche Schmiede
Neuer Markt
Johannisstraße
Breite Straße
Schäferstraße
Gubesstraße
Lindenallee
Waldhofstr.
Alte Poststr.
Ilsenburger Straße
Heimme
Harzer Schmalspurbahn
Waldhofbad
Harz-Klinikum
Dampflokwerkstatt
Altstadtpassagen
Kik
Heltauer Platz
Gustav-Petri-Str.
Albert-Bartels-Straße
Hirtenstr.
Ringstraße
Citybus 1-4
Polizei
Nicolaipl.
Krummelsches Haus
Orangerie
Palmenhaus
Lustgarten
Kastanienwäldchen
Kantstraße
Am Auerhahn
Bhf. Westerntor
Unter dem Zindeln
Ringstraße
Himmelstraße
Mittelstraße
Westernstr.
Marktplatz
Rathaus
Harzmuseum
Schiefes Haus
Sylvestrikirche
Untersengengasse
Buchtingenstr.
Kochstraße
Oberengengasse
Steingrube
Bergstr.
Kl. Bergstr.
Burgstraße
Am Vorwerk
Rathenau-Straße
Löwentor
Am Lustgarten
Nationalparkverwaltung
Im Rosenwinkel
Fürstengrotte
Schlosschaussee
Schloss Wernigerode
Terrassengarten
Marienweg
Annaweg
Agnesberg 395 m
Wildpark
Westerntor
Kino
An der Flutrenne
Kirchstraße
Konzerthaus Liebfrauen
Kl. Haus
Sebastian-Bach-Straße
Johannstraße
Forckestr.
Salzbergstr.
Sandbrink
Kruskastraße
Kesselmühlenstr.
Goethestr.
Friedrichstraße
Maizmühle
An der Maizmühle
Sägemühlengasse
Citybus 201, 204
Hasserode, Steinerne Renne (4 km), Scherke (16 km)
HSB zum Brocken
Brockenweg
Humboldtstraße
Humboldtweg
Salzbergstraße
Hüllebornstraße
Lindenbergstraße
Huberstr.
Schöne Ecke
Zillierbach
Degener Str.
Bleek
Ewaldsweg
Kreuzberg
Holfelderplatz
Citybus 202
Goethestein
Citybus 202
Armeleuteberg
Hornstraße
Hornstr.
W.-Raabe-Str.
Delius-Str.
Am Graben
Elbingerode (12 km)
100 m
Wernigerode

Aspenstedt
Groß Quenstedt
Veltenmühle
Halberstadt
Wegeleben
Holtemme
B 81
Klus-berge
Spiegelsberge
Derenburg
Langen-stein
Goslar
Thekenberge
Gedenkstätte Zwieberge
B 79
Harzvorland
Selke
Königsaue
Benzingerode
Heimburg
Burg und Festung Regenstein
Nachterstadt
Michael-stein
Büchen-berg
Westerhausen
Frose
Blankenburg
Teufelsmauer
Quedlinburg
Hoym
A 36
Bernburg
Warnstedt
Seweckenberge
Elbingerode
Hütten-rode
Timmen-rode
Weddersleben
Bode
Teufelsmauer
Rübeland
Thale
Nein-stedt
Rieder
Rose-burg
Gegen-steine
Ermsleben
Stecklen-berg
Ballenstedt
Konrads-burg
Bad Suderode
Gernrode
Opperode
Meisdorf
Endorf
Nordostharz
4 km

Essen & Trinken
2 Olive
3 Kaffeerösterei Löper
5 Café-Restaurant Hirsch
7 Stephanus
11 Adria Zum Johannestor
12 Eiscafé Venezia
13 Am Sommerbad
Übernachten
1 Pension am Buchardikloster
4 Rosenwinkel
6 Domplatz
8 Am Grudenberg
9 Villa Heine
10 Camping Am See
Einkaufen
12 Rathauspassagen
Gartenstadt
Am Knatterberg
Friedhof
Huystraße
Wolfsburger Str.
Sargstedter Weg
Röderhofer Str.
Burchardistr.
Zuckerfabrik Kinopark
Burchardi-Kirche (John-Cage-Projekt)
Am Kloster
Holtemme
Gleimstraße
Wehrstedter Straße
Braunschweiger Str.
Am Burchardianger
Schraube-Museum
Taubenstr.
Kulkstr.
Georgenstr.
Schützenstraße
Antoniusstr.
Augustenstr.
Altstadt
Voigtei
Trillg.
Johannesbr.
Dominikanerstr.
Abtshof
Rosenw.
Bakenstr.
Juden-str.
Bödcher-straße
Promenade
Berend-Lehmann-Mus.
Grauer Hof
Düsterngraben
Städt. Museum
Gleim-haus
Schuhstr.
Lichtwerstr.
Magde-burger str
Bahnhof (1km)
B 81
B 79
A.-Heine-Weg
Peters treppe
Domplatz
Dom
Martinikirche
Fisch-markt
Rathaus
Breiter Weg
Weingarten
Höher Weg
Hühnerbr.
Liebfrauen-kirche
Holz-markt
Schmiedestr.
Grudenberg
Westendorf
Hauptmannstr.
Kühlinger Str.
Sternstraße
Schwanebecker Str.
R.-Wagner-Str.
Quedlinburger Str.
Lindenweg
Am Cecilienstift
Str. der Opfer des Faschismus
Walther-Rathenau-Str.
H.-Julius-Str.
Fr.-Ebert-Straße
Weinert Str.
Dr.-Crohn-Str.
A 36 (11 km), Quedlinburg (14 km)
Wernigeröder Straße
Wasserturmstr.
Nordharzer Städtebund-theater
Spiegel-straße
Thomas-Müntzer-Straße
Nachbars Wiesenw.
Str. des 20. Juli
Harmoniestraße
Friedenstraße
Derenburger Str.
Harzstraße
Jägerstr.
Feldstr.
Ebereschenhof
Südstraße
Langenstein (6 km), A 36 (11 km)
Blankenburg (15 km)
, Park Spiegelsberge
200 m
Halberstadt

Essen & Trinken

1 Heilemanns FachwerQ
4 Zum Roland
6 EisCafé Blumenbunt
7 Münzenberger Klause
8 Anno 1560
11 StiftsGarten Eis
13 Brauhaus Lüdde
17 Samocca
21 Weinstube am Brühl

Übernachten

5 Hotel am Hoken
9 Zum Bär
15 Zum Brauhaus
18 Finkenherd 5
20 Domschatz
21 Romantik Hotel am Brühl

Einkaufen

2 Quartier 7
3 Malchert Uhren
10 Antiquitäten und Kunsthandel Breitschuh
11 Quedlinburger StiftsGarten und Töpferei Schellbach
12 Buchhandlung & Antiquariat Gebecke
14 Regionalladen Harz
16 Bunte Stube
19 Quedlinburger Senf-Salon

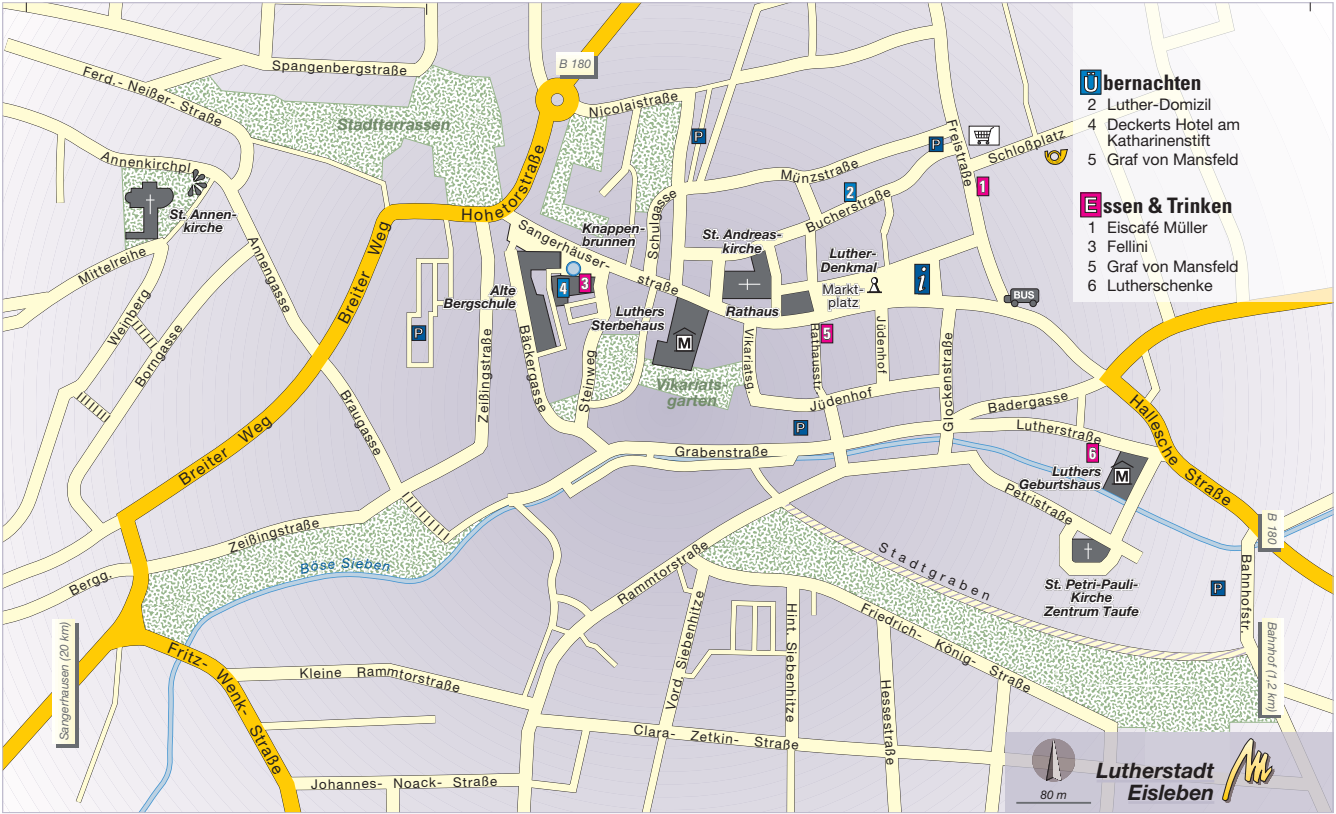
Übernachten
2 Luther-Domizil
4 Deckerts Hotel am Katharinenstift
5 Graf von Mansfeld
Essen & Trinken
1 Eiscafé Müller
3 Fellini
5 Graf von Mansfeld
6 Lutherschenke
Spangenbergstraße
Ferd.- Neißer- Straße
Stadtterrassen
B 180
Nicolaistraße
Annenkirchpl.
St. Annen-kirche
Hohetorstraße
Breiter Weg
Mittelreihe
Weinberg
Borngasse
Annengasse
Sangerhauser-straße
Knappen-brunnen
Schulgasse
St. Andreas-kirche
Münzstraße
Bucherstraße
Freistraße
Schloßplatz
Luther-Denkmal
Markt-platz
Alte Bergschule
Luthers Sterbehaus
Rathaus
Bäckergasse
Zeißingstraße
Steinweg
Vikariatsg.
Rathausstr.
Jüdenhof
Glockenstraße
BUS
Vikariats-garten
Badergasse
Lutherstraße
Hallesche Straße
Grabenstraße
Braugasse
Luthers Geburtshaus
Petristraße
Zeißingstraße
Böse Sieben
Bergg.
Rammtorstraße
Stadtgraben
St. Petri-Pauli-Kirche Zentrum Taufe
Bahnhofstr.
Bahnhof (1,2 km)
Sangerhausen (20 km)
Fritz- Wenk- Straße
Kleine Rammtorstraße
Vord. Siebenhitze
Hint. Siebenhitze
Friedrich- König- Straße
Hessestraße
Clara- Zetkin- Straße
Johannes- Noack- Straße
80 m
Lutherstadt Eisleben

Lerbach
Goslar
Riefensbeek
Großer Sonnenberg
Hanskühnenburg
Großer Breitenberg
Rehberg
Königskrug
Elend
Königshütte
Braunlage
Hasselkopf
Eulenburg
Osterode am Harz
Söse
Auf dem Acker
St. Andreasberg
Lonau
Sieber
Silberhütte
Großer Knollen
Oderstausee
Herzberg am Harz
Welfenschloss
Ruine Scharzfels
Bad Lauterberg
Ravensberg
Nesselkopf
Scharzfeld
Oder
Gieboldehausen
Rhumspringe
Duderstadt
Teistungen
Worbis
Göttingen, Kassel
Hohegeiß
Stöberhai
Wieda
Zorge
Tanne
Sorge
Bennecken-stein
Trauten-stein
Hassel-felde
Rappbode-talsperre
Wendefurth
Altenbrak
Bodetal
Treseburg
Thale
Stecklen-berg
Bad Suderode
Gernrode
Rieder
Rose-burg
Gegensteine
Ballenstedt
Ermsleben
Konradsburg
Opperode
Meisdorf
Endorf
Quenstedt
Mehringen
Sanders-leben
Friedrichs-brunn
Allrode
Ramberg
Viktorshöhe
Burg Falkenstein
Wieserode
Arnstein
Degeners-hausen
Harke-rode
Sylda
Selketal
Mansfelder Bergland
Pansfelde
Mägdesprung
Bärenrode
Stiege
Sipten-felde
Alexis-bad
Harzgerode
Wiederstedt
Hettstedt
Mansfeld-Museum
Meisberg
Großörner
Siersleben
Thondorf
Mansfeld
Biesenrode
Rammelburg
Vatterode
Friesdorf
Gorenzen
Kloster-mansfeld
Helbra
Ahlsdorf
Luther-stadt Eisleben
Emseloh
Wipper
Wippra
Königerode
Schielo
Molmers-wende
Silber-hütte
Straßberg
Dankerode
Schiefergraben
Hayn
Schwenda
Großer Auerberg
Stolberg
Friedrichs-höhe
Breiten-stein
Günters-berge
Sophienhof
Rothe-sütte
Schaubergwerk Rabensteiner Stollen
Netzkater
Poppenberg
Ilfeld
Hohnstein
Neustadt
Appenrode
Ellrich
Walkenried
Branderode
Niedersachs-werfen
Obersachs-werfen
Liebenrode
Hermannsacker
Buchholz
KZ-Gedenkstätte Mittelbau Dora
Nordhausen
Stempeda
Rottleberode
Heim-kehle
Alter Stolberg
Uftrungen
Agnesdorf
Questen-berg
Hainrode
Morungen
Wettelrode
Grillenberg
Drebsdorf
Sanger-hausen
Wallhausen
Berga
Roßla
Bennungen
Goldene Aue
Talsperre Kelbra
Kelbra
Rothenburg
Tilleda
Auleben
Kyffhäuser Gebirge
Kyffhäuser-Denkmal
Barbarossa-höhle
Sonders-hausen
Riethnord-hausen
Oberröblingen
Niederröblingen
Edersleben
Allstedt
Borxleben
Voigt-stedt
Halle (Saale)
Südharz
3 km
A 38
A 71
B 27
B 243
B 242
B 4
B 81
B 185
B 180
B 86
B 85

Bahnhof
Spengler-Museum
BUS
Röhrigschacht 7 km
Übernachten
3 Pacia & Ritter
4 Hotel Bierstübl
7 Am Rosarium
Essen & Trinken
1 Mannis Lou
2 Kolditz
5 Olympia
6 Zum Herrenkrug
Lengefelder Straße
Morunger Str.
B.-Brecht-Str.
Ernst-Thälmann-Straße
Karl-Miehe-Str.
Mogkstraße
Marienstr.
Hüttenstraße
Bahnhofstr.
R.-Breitscheid-Str.
W. Külz-Str.
Bonifatiuspl.
V.-d.-Hütte
Hasentorstr.
Hütten-Straße
Mühlgasse
Gonna
Hospitalstr.
An der Gonna
Borngasse
Salpetergasse
Töpfersberg
Bonifatiusg.
Ziegelg.
An der Probstmühle
Pösselstraße
Katharinenstr.
Jacobstr.
Göpenstr.
Alte Magdeburger Str.
Vorwerk
Wassertorstr.
Kylische Str.
Korn-markt
Altes Rathaus
Jacobi-kirche
Markt-platz
Kirchberg
Probstg.
Tromberg
Georgenprom.
St. Ulrici
Ulrichstr.
Kino
Neues Schloss
Riestedter Str.
Altermarkt
Speckswinkel
L 151
Riestedter Straße
Eisleben 20 km
Erfurter Str.
A 38
Alte Promenade
Tennstedt
K.-Marx-Str.
Hess-Straße
Alban-
Poetengang
Am Röhrgraben
Bergstraße
Parkstr.
Eingang Stadt
Steinberger Weg
Beyernaumburger Straße
Europa-Rosarium
Easchstr.
Damaschkestraße
Ludwigstraße
Schlossberge
Am Beinschuh
Haupt-eingang
Am Rosengarten
O.-Nuschke-Str.
Schlossberge
Othaler Weg
Amselw.
Drosselw.
Finkenstr.
Schwalben-weg
B 86
Sangerhausen
150 m

Übernachten

1 Rüdigsdorfer Schweiz
11 Fürstenhof

Essen & Trinken

1 Feine Speiseschenke
2 Felix
4 Ristorante-Pizzeria Rustica
6 Brandenburg

Cafés

3 Gelateria Murano
7 Café Sahne
10 Eiscafé Verona

Einkaufen

5 Echter Nordhäuser Shop
8 Marktpassage
9 Südharzgalerie

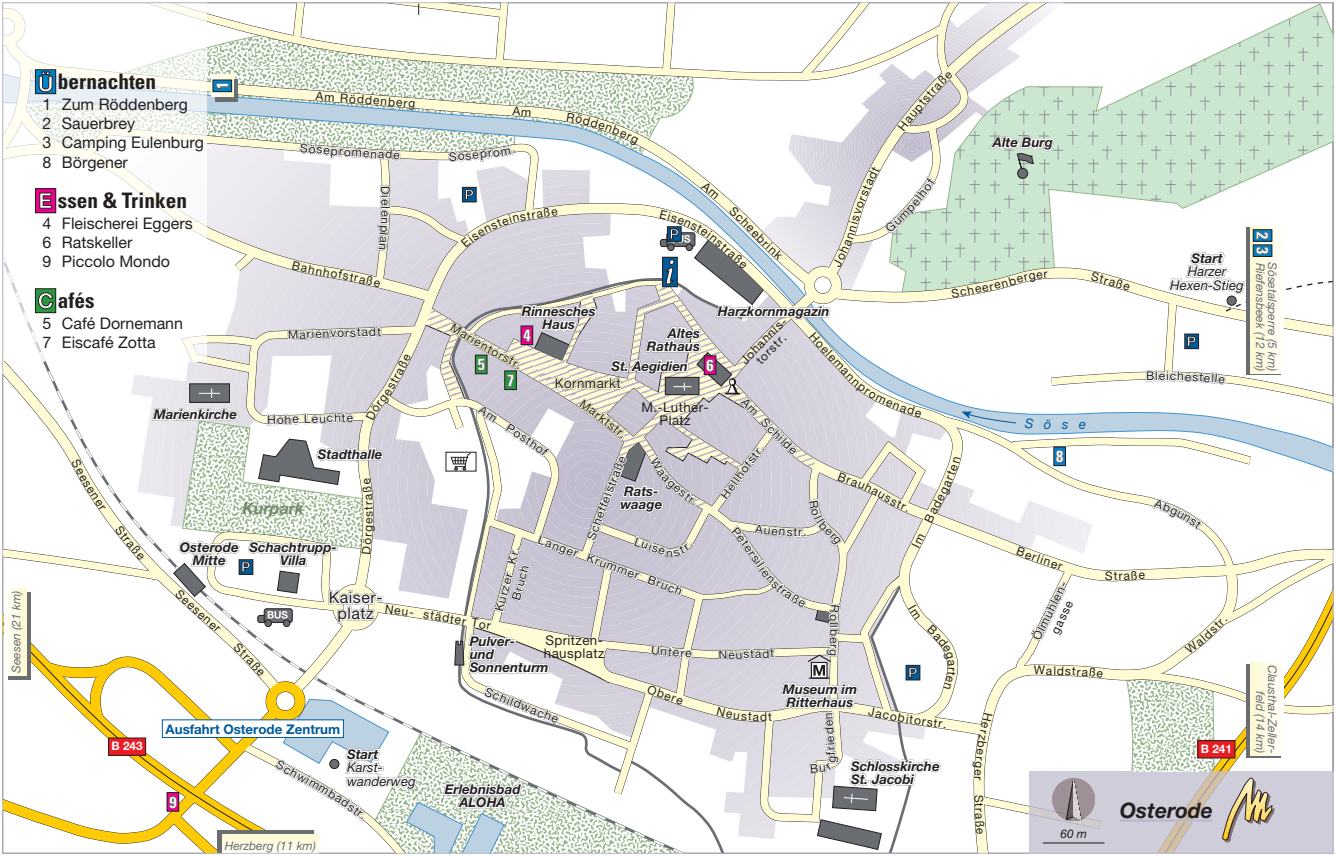

Übernachten
1 Zum Röddenberg
2 Sauerbrey
3 Camping Eulenburg
8 Börgener
Essen & Trinken
4 Fleischerei Eggers
6 Ratskeller
9 Piccolo Mondo
Cafés
5 Café Dornemann
7 Eiscafé Zotta
Am Röddenberg
Sösepromenade
Sösepromenade
Dielenplan
Eisensteinstraße
Bahnhofstraße
Marienvorstadt
Marienkirche
Hohe Leuchte
Dörgestraße
Stadthalle
Kurpark
Osterode Mitte
Schachtrupp-Villa
Kaiserplatz
Neustädter Tor
Seesener Straße
Seesen (21 km)
Ausfahrt Osterode Zentrum
B 243
Start Karstwanderweg
Schwimmbadstr.
Erlebnisbad ALOHA
Herzberg (11 km)
Rinnesches Haus
Marientorstr.
Kornmarkt
Altes Rathaus
St. Aegidien
Harzkornmagazin
Am Schebrink
Johannisvorstadt
Hauptstraße
Gümpelhof
Alte Burg
Scheerenberger Straße
Start Harzer Hexen-Stieg
Bleichestelle
Söse
Hoelemannpromenade
Johannistorstr.
M.-Luther-Platz
Marktstr.
Am Posthof
Am Schilde
Waagestr.
Hellhofstr.
Rats-waage
Scheffelstraße
Brauhausstr.
Im Badegarten
Abgunst
Berliner Straße
Rollberg
Auenstr.
Petersilienstraße
Luisenstr.
Langer Krummer Bruch
Kurzer Kr. Bruch
Pulver- und Sonnenturm
Spritzenhausplatz
Untere Neustadt
Obere Neustadt
Schildwache
Museum im Ritterhaus
Jacobitorstr.
Burgfrieden
Schlosskirche St. Jacobi
Herzberger Straße
Ölmühlengasse
Waldstr.
Waldstraße
Clausthal-Zellerfeld (14 km)
B 241
Sösetalsperre (5 km) Riefensbeek (12 km)
60 m
Osterode

Übersicht der Wanderungen
7 km
Schwanebeck
Vienenburg
Goslar
Aspenstedt
Gröningen
Bad Harzburg
Wegeleben
Lautenthal
W1
W6
Ilsenburg
Derenburg
Halber-stadt
W3
Bocks-berg
Käste-klippe
Burg-berg
W7
Wernigerode
Clausthal-Zellerfeld
Hasserode
Wester-hausen
Nachterstadt
Altenau
Wolfs-warte
Brocken
Blanken-burg
W10
Quedlinburg
Bad Grund
W2
W4
W8
Teufelsmauer
A 36
Hoym
W9
Schierke
Bruchberg
Elbingerode
Thale
Teufelsmauer
Ermsleben
Rehberg
W5
W11
Elend
Nationalpark Harz
Braunlage
Gernrode
Ballenstedt
Osterode am Harz
Hasselfelde
Trautenstein
St. Andreasberg
Stiege
Mägdesprung
W12
Herzberg am Harz
Bennecken-stein
Harzgerode
W14
Bad Lauterberg
Alexis-bad
Günters-berge
Scharzfeld
Ruine Scharzfels
Bad Sachsa
Königerode
Ellrich
Netz-kater
W13
Ilfeld
Walkenried
Stolberg
Wippra
Niedersachs-werfen
KZ-Gedenkstätte Mittelbau Dora
Duderstadt
Nordhausen
Uftrungen
Sanger-hausen
Teistungen
A 38
Berga
Kelbra
Allstedt
Sonders-hausen
Riethnord-hausen
A 71
Barbarossa-höhle

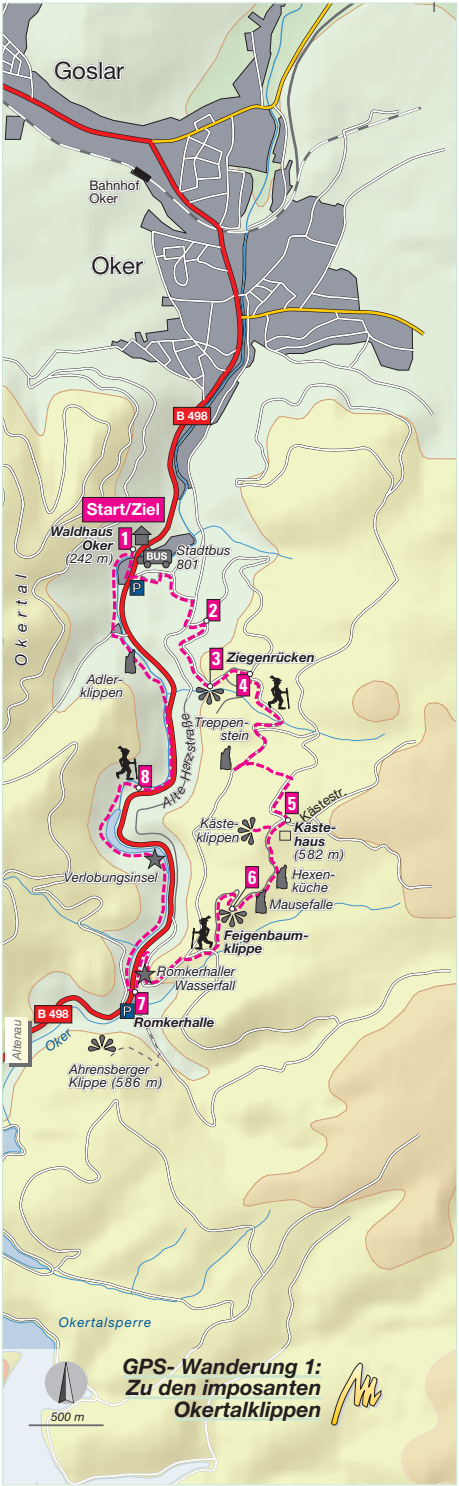
Goslar
Bahnhof Oker
Oker
B 498
Start/Ziel
Waldhaus Oker (242 m)
1
BUS
Stadtbus 801
P
2
3
Ziegenrücken
4
Okertal
Adler-klippen
Alte Harzstraße
Treppen-stein
8
5
Kästestr.
Käste-klippen
Käste-haus (582 m)
Verlobungsinsel
6
Hexen-küche
Mausefalle
Feigenbaum-klippe
Römkerhaller Wasserfall
7
Römkerhalle
B 498
Alternau
Oker
Ahrensberger Klippe (586 m)
Okertalsperre
500 m
GPS- Wanderung 1:
Zu den imposanten
Okertalklippen

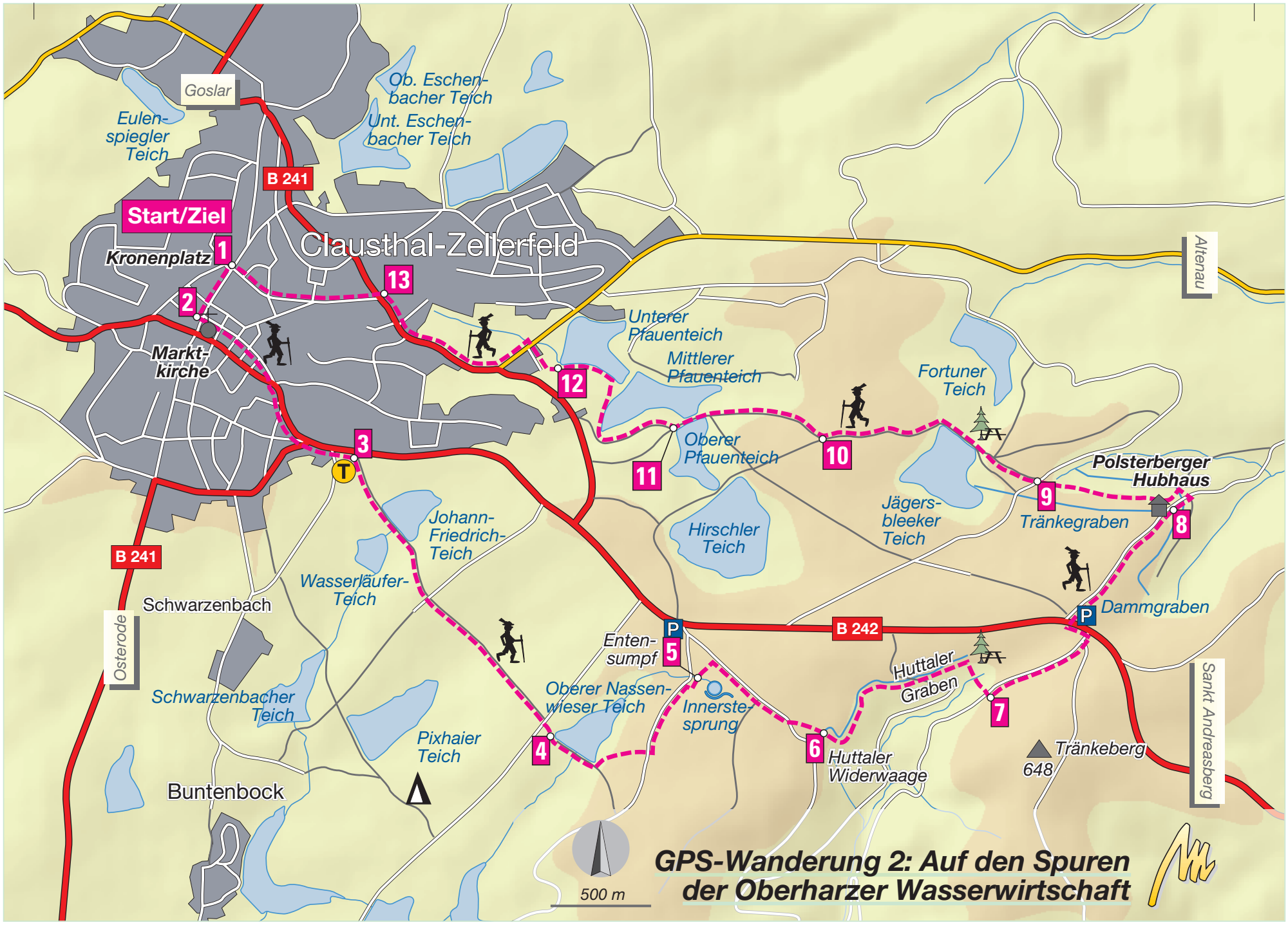
Goslar
Eulen-
spiegler
Teich
Ob. Eschen-
bacher Teich
Unt. Eschen-
bacher Teich
B 241
Start/Ziel
Kronenplatz
1
2
Clausthal-Zellerfeld
13
Markt-
kirche
3
T
12
Unterer
Pfauenteich
Mittlerer
Pfauenteich
Oberer
Pfauenteich
11
10
Fortuner
Teich
Altenau
Polsterberger
Hubhaus
9
8
Tränkegraben
Jägers-
bleeker
Teich
Hirschler
Teich
Johann-
Friedrich-
Teich
Wasserläufer-
Teich
B 241
Schwarzenbach
Osterode
Dammgraben
P
B 242
Enten-
sumpf
5
Huttaler
Graben
Oberer Nassen-
wieser Teich
Innerste-
sprung
7
Sankt Andreasberg
Schwarzenbacher
Teich
Pixhaier
Teich
4
6
Huttaler
Widerwaage
Tränkeberg
648
Buntenbock
500 m
GPS-Wanderung 2: Auf den Spuren
der Oberharzer Wasserwirtschaft

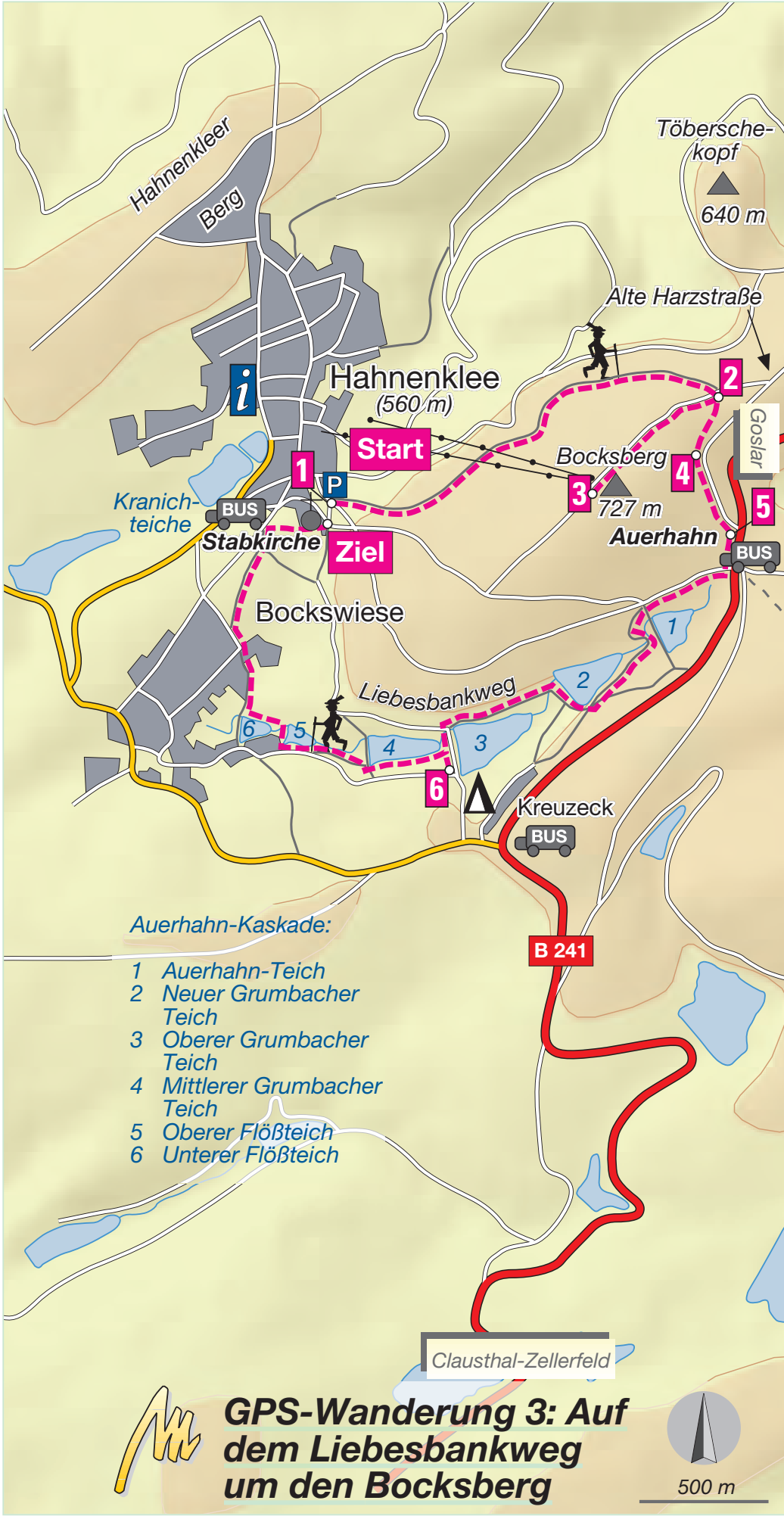
Hahnenkleer
Berg
Töbersche-
kopf
640 m
Alte Harzstraße
Hahnenklee
(560 m)
Start
Bocksberg
727 m
Goslar
Kranich-
teiche
BUS
Stabkirche
Ziel
Auerhahn
BUS
Bockswiese
Liebesbankweg
Kreuzeck
BUS
B 241
Auerhahn-Kaskade:
1 Auerhahn-Teich
2 Neuer Grumbacher Teich
3 Oberer Grumbacher Teich
4 Mittlerer Grumbacher Teich
5 Oberer Flößteich
6 Unterer Flößteich
Clausthal-Zellerfeld
GPS-Wanderung 3: Auf dem Liebesbankweg um den Bocksberg
500 m

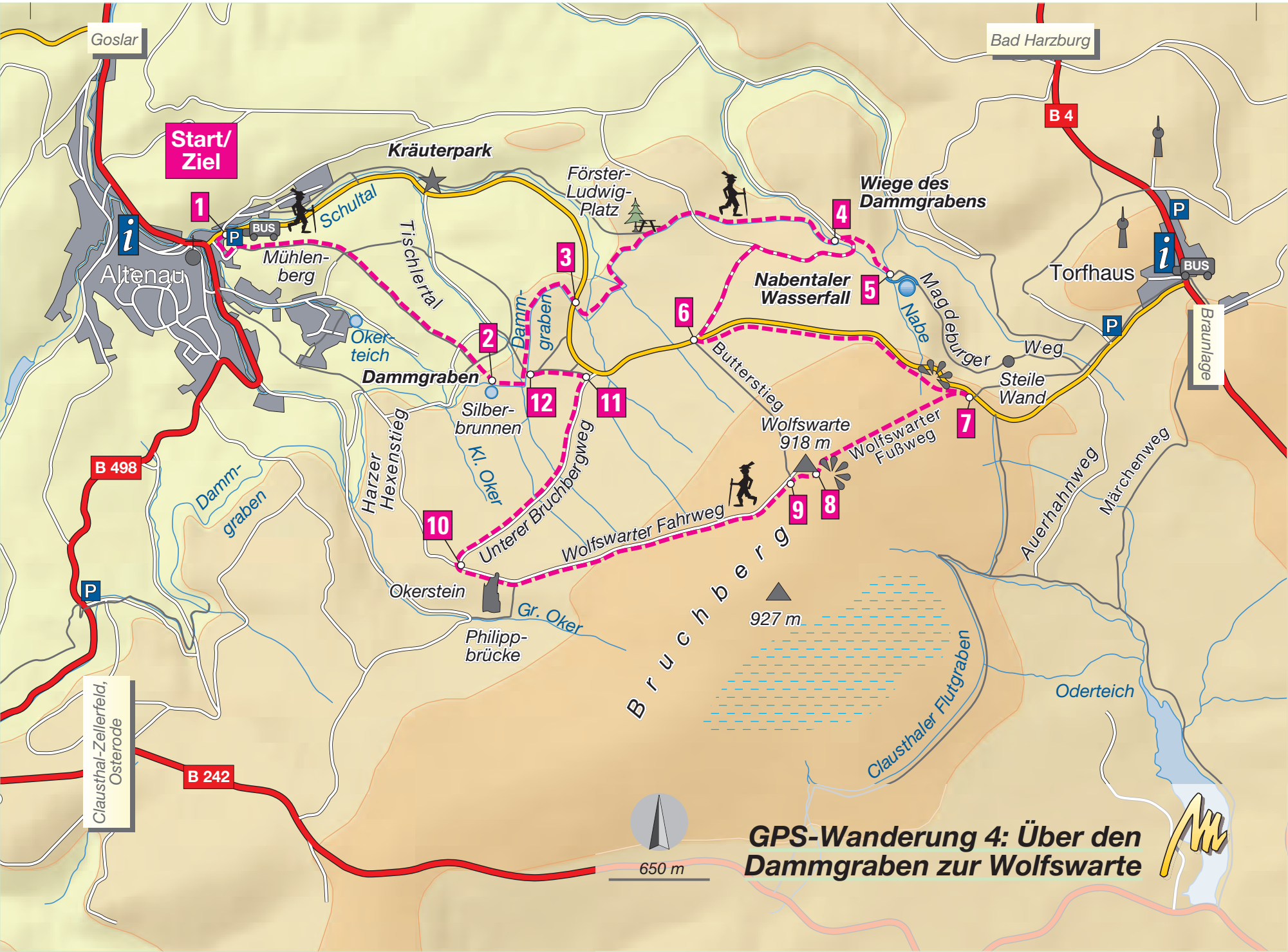

GPS-Wanderung 4: Über den Dammgraben zur Wolfswarte

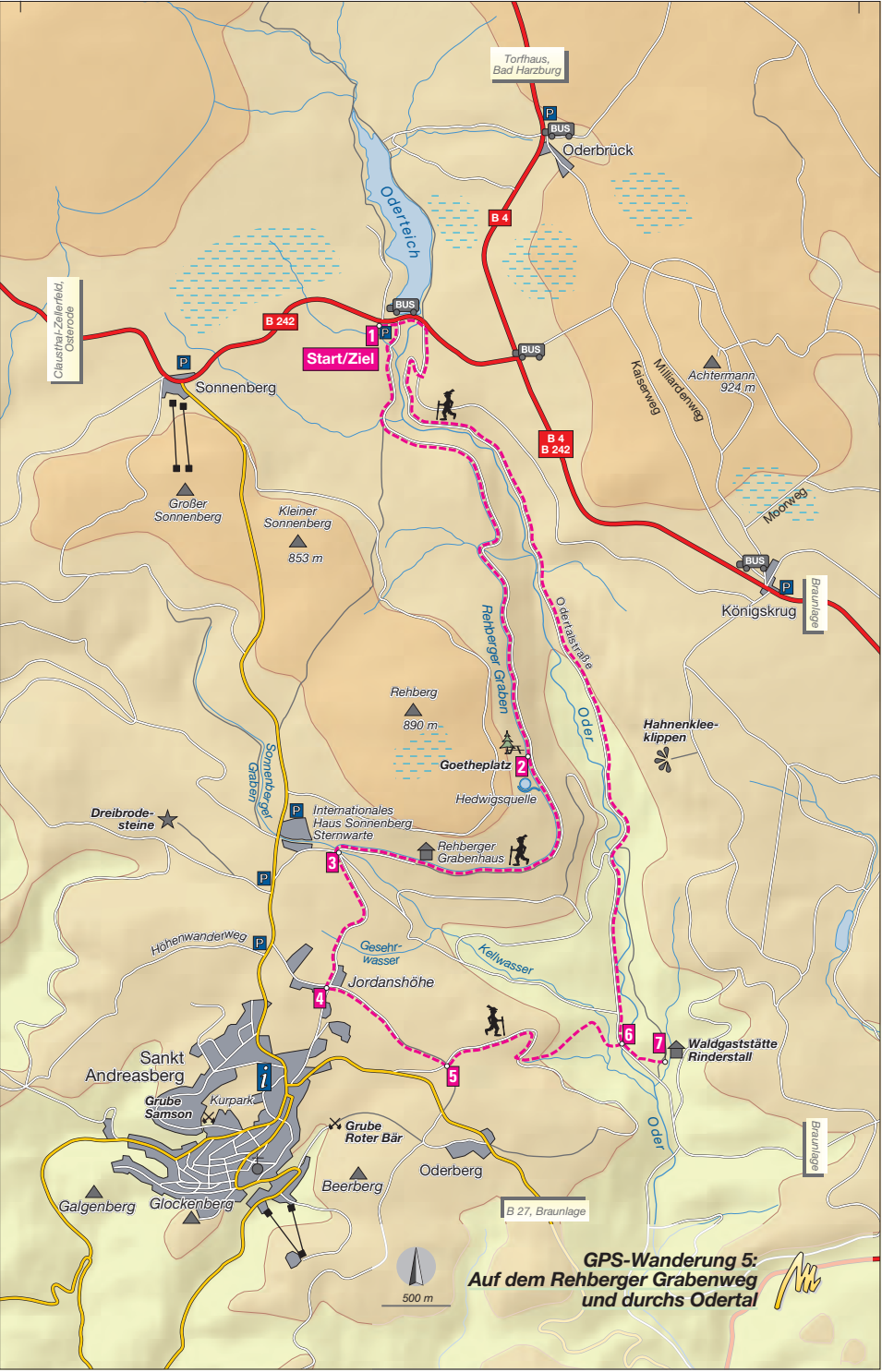
Torfhaus, Bad Harzburg
Oderbrück
Odertalsperre
B 4
B 242
B 4
B 242
Clausthal-Zellerfeld, Osterode
Start/Ziel
1
Sonnenberg
Großer Sonnenberg
Kleiner Sonnenberg
853 m
Kaiserweg
Milliardenweg
Achtermann 924 m
Moorweg
Königskrug
Braunlage
Odertalstraße
Rehberger Graben
Oder
Rehberg
890 m
Goetheplatz
2
Hedwigsquelle
Hahnenklee-klippen
Sonnenberger Graben
Dreibrode-steine
Internationales Haus Sonnenberg Sternwarte
Rehberger Grabenhaus
3
Höhenwanderweg
Gesehr-wasser
Kellwasser
Jordanshöhe
4
5
6
7
Waldgaststätte Rinderstall
Sankt Andreasberg
Grube Samson
Kurpark
Grube Roter Bär
Oderberg
Beerberg
Galgenberg
Glockenberg
B 27, Braunlage
500 m
GPS-Wanderung 5:
Auf dem Rehberger Grabenweg
und durchs Odertal

GPS-Wanderung 6: Vom Großen Burgberg zur Rabenklippe

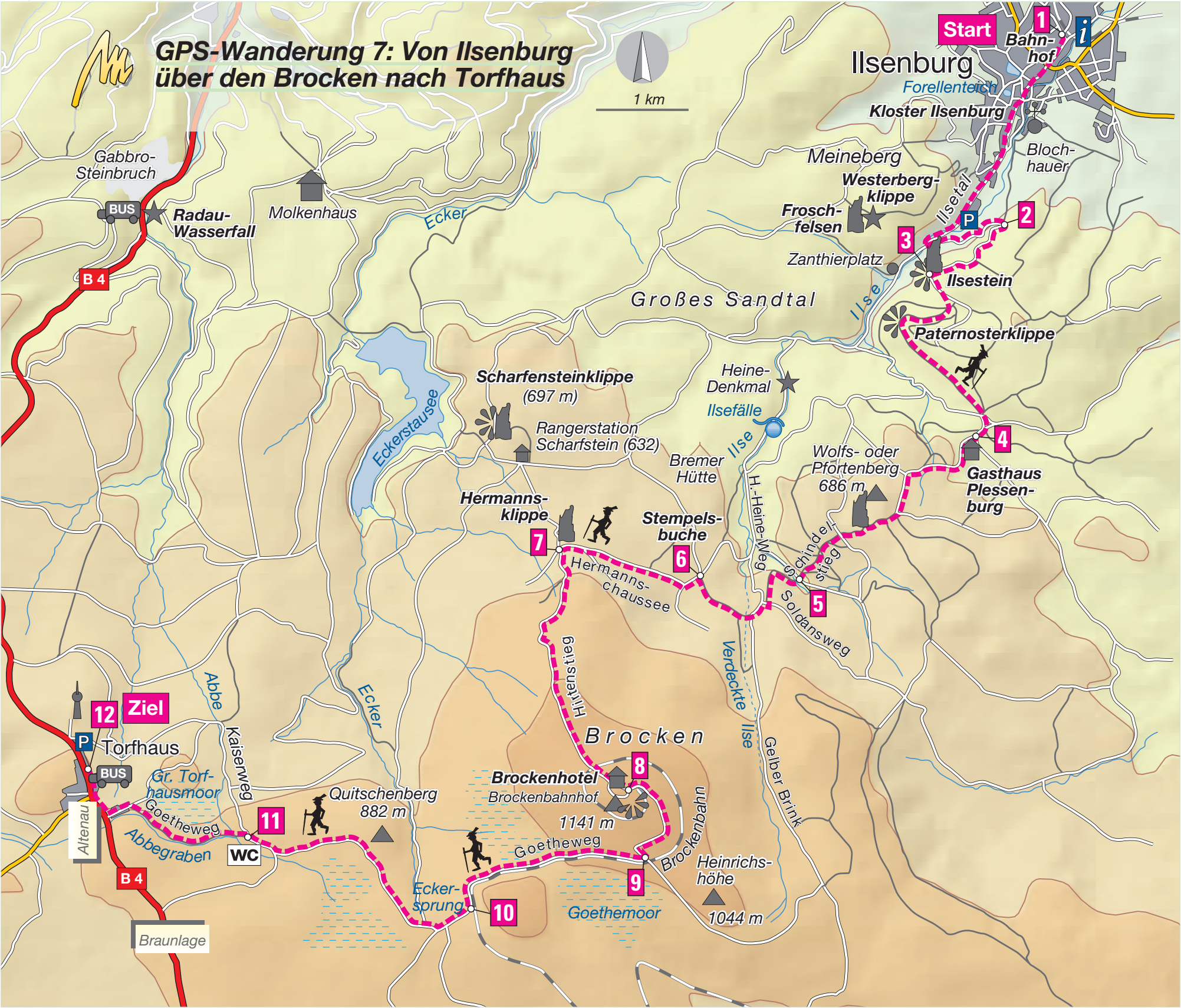
GPS-Wanderung 7: Von Ilsenburg über den Brocken nach Torfhaus
1 km
Start
1
Bahn-hof
Ilsenburg
Forellenteich
Kloster Ilsenburg
Bloch-hauer
Meineberg
Westerberg-klippe
Frosch-felsen
Ilsetal
P
2
3
Zanthierplatz
Ilsestein
Großes Sandtal
Ilse
Paternosterklippe
Gabbro-Steinbruch
BUS
Radau-Wasserfall
Molkenhaus
Ecker
B 4
Scharfensteinklippe
(697 m)
Heine-Denkmal
Ilsefälle
Rangerstation Scharfstein (632)
Eckerstausee
Bremer Hütte
Wolfs- oder Pfortenberg
686 m
4
Gasthaus Plessen-burg
Hermanns-klippe
7
Stempels-buche
6
H.-Heine-Weg
Schindel-stieg
5
Soldansweg
Hermanns-chaussee
Hirtenstieg
Verdeckte Ilse
Gelber Brink
Brocken
8
Brockenhotel
Brockenbahnhof
1141 m
Brockenbahn
Heinrichs-höhe
1044 m
9
Goetheweg
Goethemoor
Ecker-sprung
10
Quitschenberg
882 m
11
WC
Abbe
Kaiserweg
Ecker
12
Ziel
Torfhaus
Gr. Torf-hausmoor
Abbegraben
Altenau
Braunlage

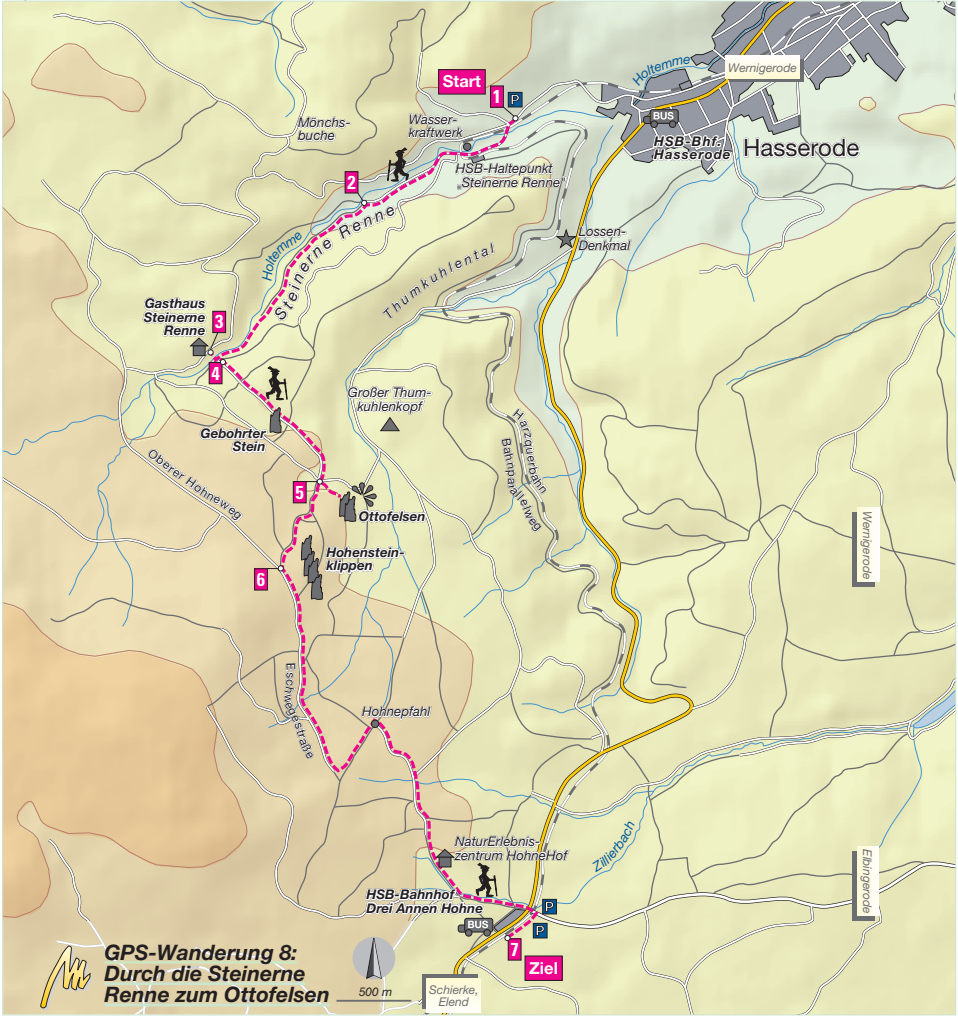
Start
1
P
Wernigerode
Holtemme
BUS
HSB-Bhf. Hasserode
Hasserode
Mönchs-
buche
Wasser-
kraftwerk
HSB-Haltepunkt
Steinerne Renne
2
Steinerne Renne
Holtemme
Lossen-
Denkmal
Thumkuhlental
Gasthaus
Steinerne
Renne
3
4
Großer Thum-
kuhlenkopf
Harzquerbahn
Bahnparallelweg
Gebohrter
Stein
Oberer Hohneweg
5
Ottofelsen
Hohenstein-
klippen
6
Wenigerode
Eschwegestraße
Hohnepfahl
NaturErlebnis-
zentrum HohneHof
Zillerbach
HSB-Bahnhof
Drei Annen Hohne
BUS
P
P
7
Ziel
Elbingerode
Schierke,
Elend
500 m
GPS-Wanderung 8:
Durch die Steinerne
Renne zum Ottofelsen

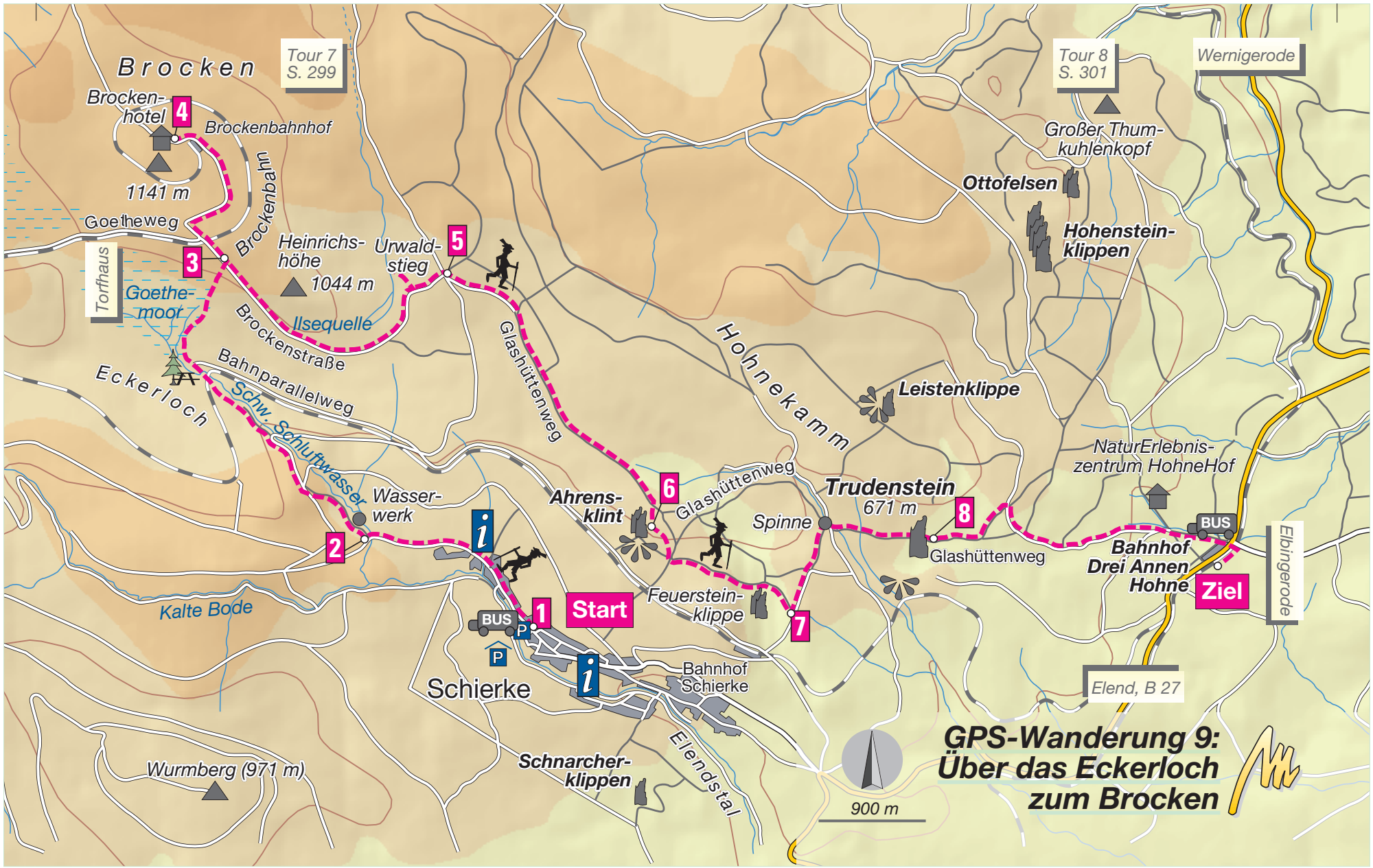
GPS-Wanderung 9:
Über das Eckerloch
zum Brocken
Brocken
Tour 7
S. 299
Brocken-
hotel
4
Brockenbahnhof
1141 m
Goetheweg
Brockenbahn
Torfhaus
3
Goethe-
moor
Heinrichs-
höhe
1044 m
Urwald-
stieg
5
Ilsequelle
Brockenstraße
Bahnparallelweg
Eckerloch
Schw. Schluftwasser
Glashüttenweg
Hohnekamm
Tour 8
S. 301
Wernigerode
Großer Thum-
kuhlenkopf
Ottofelsen
Hohenstein-
klippen
Leistenklippe
NaturErlebnis-
zentrum HohneHof
Wasser-
werk
2
Ahrens-
klint
6
Glashüttenweg
Spinne
Trudenstein
671 m
8
Glashüttenweg
BUS
Bahnhof
Drei Annen
Hohne
Ziel
Elbingerode
Kalte Bode
BUS
1
Start
P
Feuerstein-
klippe
7
Schierke
Bahnhof
Schierke
Elend, B 27
Wurmberg (971 m)
Schnarcher-
klippen
Elendstal
900 m

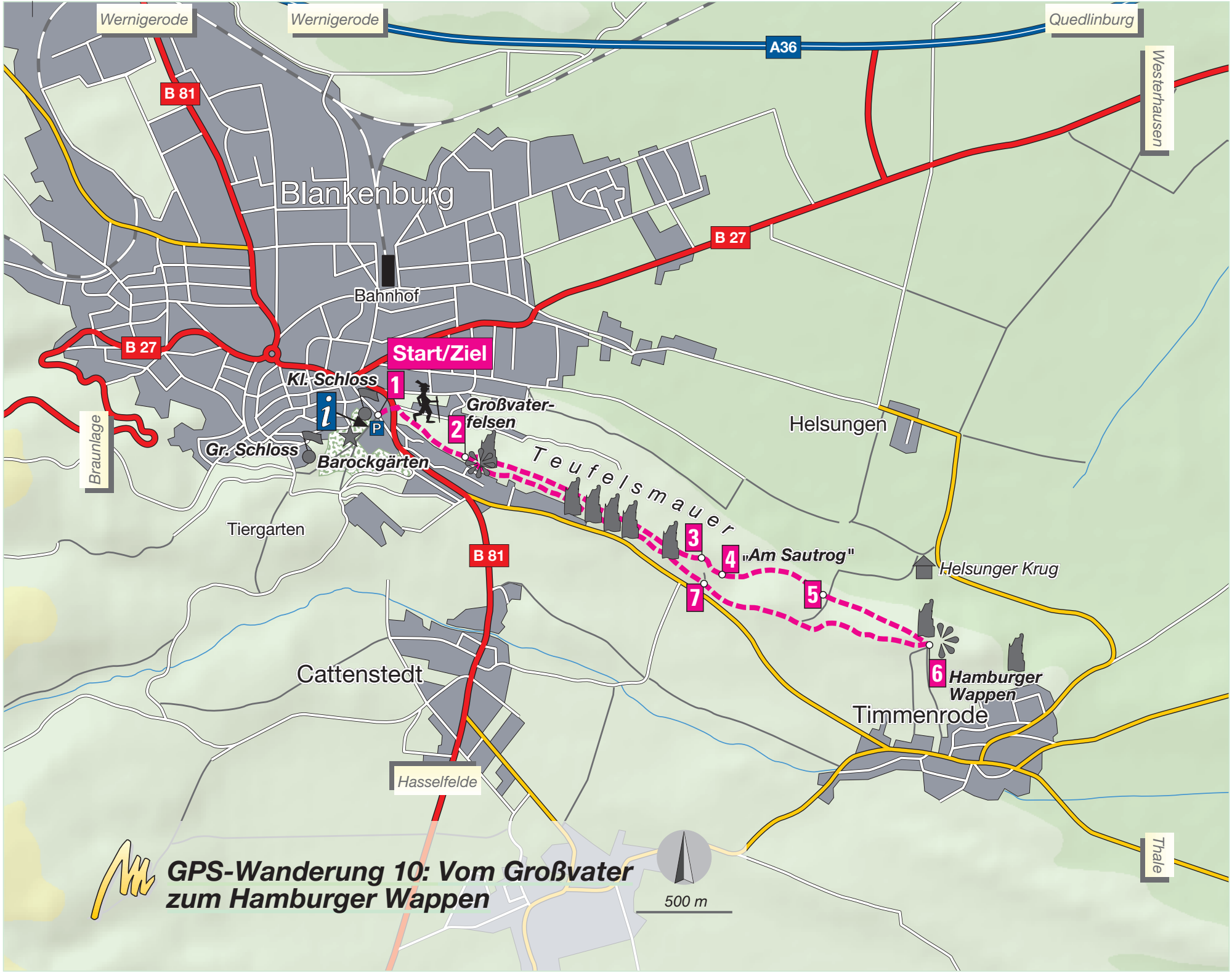

GPS-Wanderung 10: Vom Großvater zum Hamburger Wappen

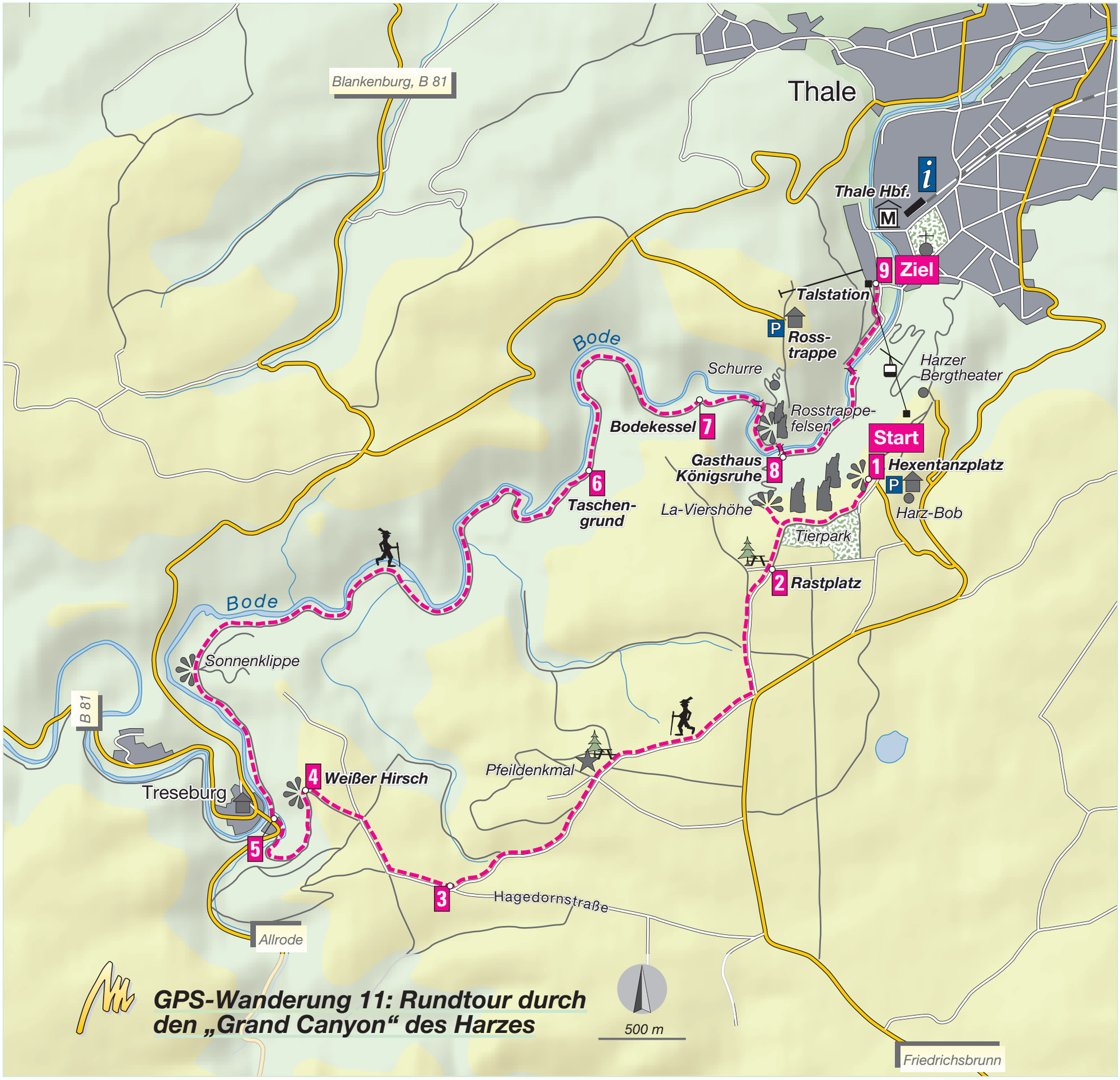

GPS-Wanderung 11: Rundtour durch den „Grand Canyon“ des Harzes

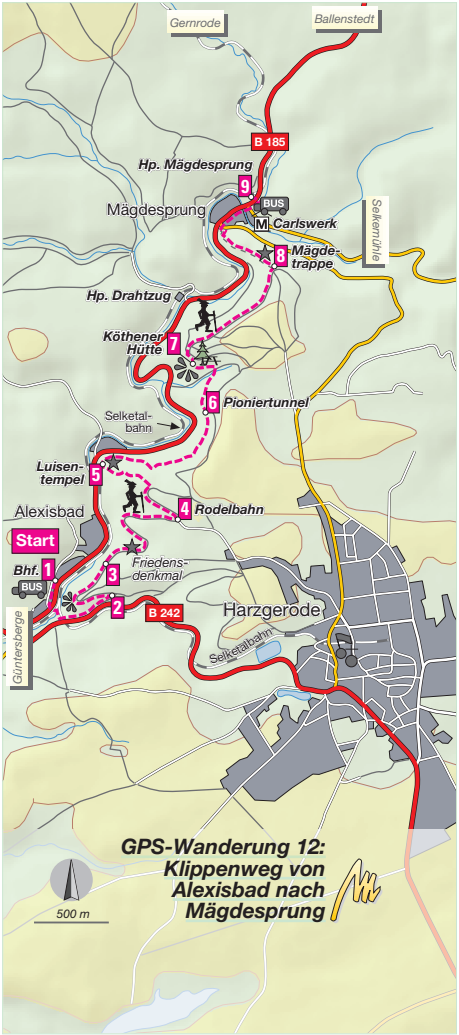

GPS-Wanderung 12: Klippenweg von Alexisbad nach Mägdesprung

Braunlage
Hasselfelde
B 4
B 81
Netzkater
Haltepunkt Netzkater
Schaubergwerk Rabensteiner Stollen
B 4
Wetterfahne
Gänseschnabel
Start/Ziel
Bhf.
Ilfeld
Wiegers-dorf
Schaubergwerk Lange Wand
Harzquerbahn
Nordhausen
Großer Lienberg 395 m
Falkenstein 551 m
Poppenberg 601 m
Hufhaus
Hufhaus
Alte Poststraße
Alte Poststraße
Talsperre Neustadt
Stau-mauer
Alte Poststraße
Burgruine Hohnstein
Neustadt im Südharz
625 m
1
2
3
4
5
6
7
8
9
10
11
12
P
GPS-Wanderung 13: Ilfelder Rundtour

GPS-Wanderung 14: Zu Höhlen und Ruinen im Südwestharz
Herzberg
B 27
B 243
Bremketal
Steinberg
Freibad
Schul-berg
Steinkirche
Herbstberg
454 m
Start/Ziel
Einhornhöhle
Frauenstein-klippe
Ruine Scharzfels
Scharzfeld
Dolomit Steinbruch
Oder
Oderfeld
Bad Lauterberg
BUS
P
1
2
3
4
5
6
7
8
9
10
500 m

Goslar

Die Hervorhebungen weisen auf besonders sehenswerte Orte, Naturparks etc. hin.

Übernachten

1 Liono
2 Goldene Krone
8 Alte Münze
11 Altstadt Appartements
18 Ferienappartements an der Kaiserpfalz

Essen & Trinken

3 Soup & Soul Kitchen
4 Trüffel
7 Eiscafé Karkossa
9 Brauhaus Goslar
10 Die Butterhanne
13 Wirtshaus an der Lohmühle
14 Barock-Café Anders
19 Steinbergalm
20 Maltermeister Turm

Einkaufen

5 Bäcker Braun
6 Fleischerei Kluß
12 Sühl's Harzspezialitäten
15 Galerie Stoetzel-Tiedt
16 Zinnfigurenmuseum
17 Großes Heiliges Kreuz