
















































Michael Müller Verlag

Die in diesem PDF enthaltenen Karten entstammen der Druckausgabe des im www.michael-mueller-verlag.de erschienenen Reiseführers. Sie wurden vom Autor und der Redaktion nach bestem Wissen erstellt und mit größtmöglicher Sorgfalt geprüft.

Nur der berechtigte Nutzer derselben E-Book-Ausgabe ist zum Ausdruck und zur Nutzung dieser kartographischen Arbeit befugt.

Unerlaubte Vervielfältigung, auch in Auszügen, ist in jeglicher Form untersagt.
© Michael Müller Verlag GmbH

| | | | | | |
|---|--------------------------|--|---------------------|---|-----------------------|
|  | Ringstraße |  | Berggipfel |  | Hütte |
|  | asphaltierte Straße |  | Brücke für Wanderer |  | Jugendherberge |
|  | Schotterstraße |  | Picknick-/Rastplatz |  | Leuchtturm |
|  | Piste |  | Kirche/Kapelle |  | Vogelfelsen |
|  | sehr schwierige Piste |  | Ruine |  | Walbeobachtungstour |
|  | Wanderweg |  | Flughafen/-platz |  | Wander-/Trekkingroute |
|  | Fähre |  | Campingplatz |  | Höhle |
|  | Gletscher |  | Furt |  | Sehenswürdigkeit |
|  | Gewässer |  | Tankstelle |  | Information |
|  | Lavafeld/Eruptionsgebiet |  | Schwimmbad |  | Parkplatz |
|  | Verlassene Farm |  | Hügelgrab |  | Post |
|  | Krater |  | Geldautomat |  | Bushaltestelle |
|  | Heiße Quellen |  | Felsen |  | Museum |
|  | Wasserfall |  | Golfplatz |  | Apotheke |
|  | Schiffswrack |  | Wegweiser |  | Supermarkt |



Einkaufen

- 1 Ellingsen
- 7 Bäckerei
- 8 Frú Lauga
- 9 Fiskibúðin
- 12 Bónus
- 20 Heilsuhúsið

Essen & Trinken

- 2 Lamb (Imbiss)
- 3 Kaffivagninn
- 4 Bryggjan Brugghús
- 5 matur og drykkur (gourmet)
- 6 Bríkk
- 10 KEX
- 13 Króst
- 14 Reykjavík Roasters

Übernachten

- 10 KEX
- 11 Dalur HI Hostel
- 15 Baldursbrá
- 16 Freyja Guesthouse
- 18 Hostel B47
- 19 Eiríkur Rauði
- 21 Bus Hostel

Cafés

- 17 Ásmundarsalur (S. 39)

Siehe auch Reykjavík Zentrum S. 48/49

Busbahnhof mit Überlandsverbindungen von Reykjavík Excursions und "Flybus" zum internat. Flughafen

Inlandsflughafen und Verbindungen nach Grönland



Reykjavík Übersicht



Internationaler Flughafen, Kópavogur

Alter Hafen
s. Reykjavik Übersicht
S. 44/45



Übernachten

- 32 Hotel Exeter
- 33 Hilton Canopy
- 44 Reykjavik Loft Hostel
- 47 Grettir Guesthouse
- 59 Rey Apartments
- 66 Reykjavik Treasure
- 67 Reykjavik Centrum
- 72 Óðinsvé
- 73 Kvosin
- 74 Leifur Eiríksson
- 77 Óðinn
- 79 Sunna

Cafés

- 35 Kaffibrennslan
- 37 Dillon
- 39 Boston
- 48 Iða Zimsen
- 50 Kaffibarinn
- 51 Kaffi Mokka
- 55 Kaffitár
- 61 Café Rosenberg
- 64 Reykjavik Roasters
- 76 Iðnó
- 78 Hannesarholt

Nachtleben

- 23 Brewdog
- 26 Slippbarinn
- 34 Röntgen
- 41 Bravó (Pub)
- 43 Hús Mál og Menninga
- 45 Veður-Bar (Bar)
- 49 Kaldi Bar
- 52 Prikið
- 60 Pablo Discobar
- 71 Skúli Craft Bar (Pub)

Essen & Trinken

- 22 Akur
- 24 Höfnin (Fisch)
- 25 Seabaron/Sægreifinn (Imbiss)
- 27 Hamborgara Búllan
- 28 Anna Jóna
- 29 Svarta Kaffið
- 30 Monkey's
- 31 Le Kock (Burger)
- 40 Bæjarins beztu Pylzur (Fast Food)
- 42 Forréttabarinn
- 46 Hornið (Pizza)

- 54 Funky Bhangra
- 57 101 Reykjavik Street Food
- 58 Garðurinn
- 62 Laundromat
- 68 Messinn
- 69 Salka Valka (edel)
- 70 Icelandic Street Food
- 75 Kol (edel)

Einkaufen

- 36 Bäckerei Sandholt
- 38 Fjallakofinn
- 53 Eymundsson
- 56 Brauð & Co.
- 63 Eymundsson
- 65 Musikladen 12 Tónar

Rundgang



100 m

Reykjavik Zentrum





10 km

Reykjavík

Viðey Mosfellsbær

Bessastaðir
Álftanes

Hafnarfjörður

Elfiðavatn
Heiðmörk

Mosfellsheiði

Garðskagi

Garður

Sandgerði

Keflavík

Kálfa tjörn

Hvalsnes

Njarðvík

Vogar

Leiðarendi

Vifilsfell

Bláfjöll

Raufarhólshellir

Vogelfelsen
Hafnaberg

Hafnir

Blaue
Lagune

Fagradalsfjall

Keilir
379

Seltún

Krýsuvík

Krýsuvík

Krýsuvík

Krýsuvík

Brennisteinsfjöll

Geitafell
509

Arnaker

Ólfusá

Gunnhver

Grindavík

Krýsuvíkirkja

Krýsuvík

Krýsuvík

Krýsuvík

Krýsuvík

Krýsuvík

Brennisteinsfjöll

Hlíðarvatn

Þorlákshöfn

Kap
Reykjanes

Reykjanesvíti

Brimketill

Salzfisch-
museum

Vogelfelsen
Krýsuvíkurbjarg

Strandarkirkja

Reykjanes

Eruptionsgebiet 2023/24

Karte Naturschutzgebiet
Reykjanes siehe S. 93



Übernachten

- 5 Mariubær
- 14 Viking Hotel

Essen & Trinken

- 8 Tilveran
- 11 Krydd
- 13 Fjörurkráin
- 15 Kænan
- 16 VON mathús

Cafés

- 6 Súfistinn
- 7 Norðurbakkin books and café
- 17 Pallett

Einkaufen

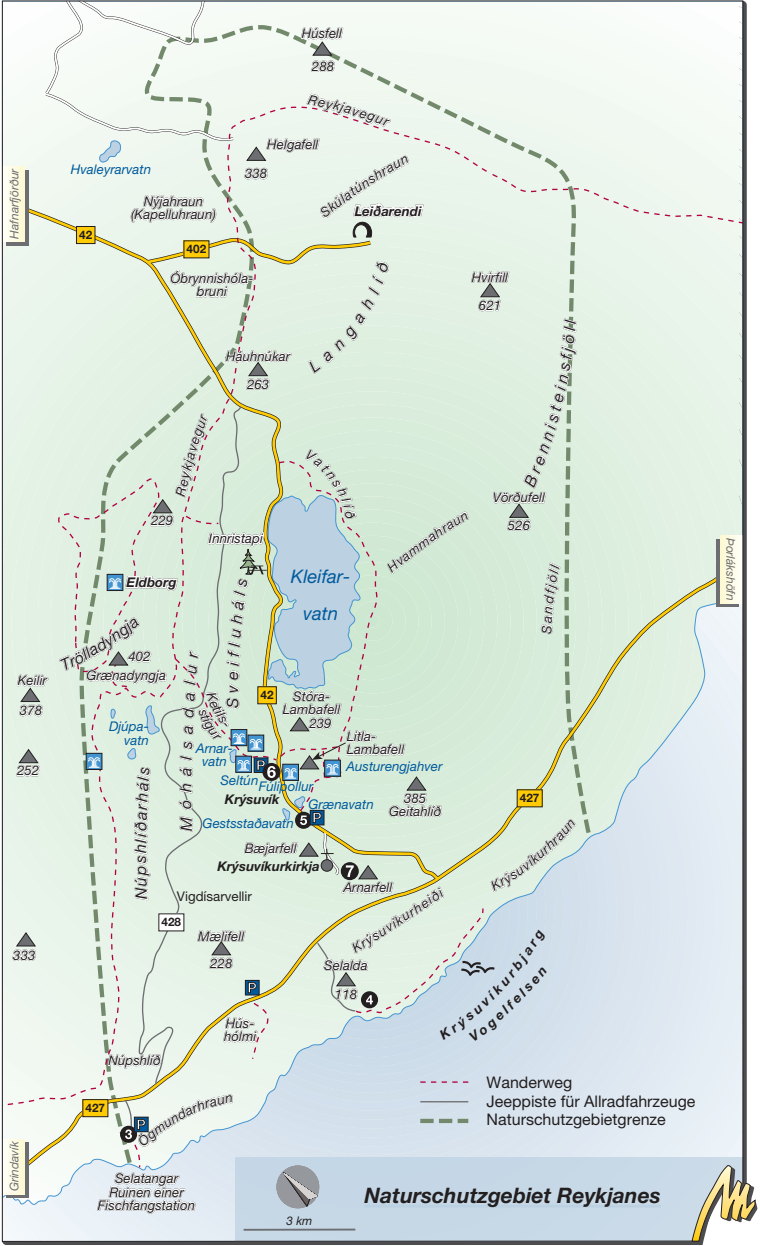
- 1 Fiskbúðin
- 2 Hjóla sprettur (Fahrradladen)
- 3 Supermarkt Bónus
- 4 Supermarkt Krónan (Filiale 1) mit Bäckerei
- 9 Brikki braud & eldhús (Bäckerei)
- 10 Buchladen Eymundsson
- 12 Urta Islandica
- 18 Supermarkt Krónan (Filiale 2)



200 m

Hafnarfjörður







Übernachten

- 1 Hótel Gullfoss
- 2 Kjóstaðir II/Geysir Hestar
- 3 Hótel Geysir/Litli Geysir Hotel
- 4 Úthlið
- 5 Efsti-Dalur II
- 6 Árbakki
- 7 Sel
- 8 Skyggfir B&B
- 9 Brú Country Estate
- 10 Minniborgir Cottages
- 11 Fossnes
- 12 Steinsholt
- 13 Guesthouse Geldingaholt
- 14 Álfröð
- 15 South Central Apartments
- 16 South Central Guesthouse

- ① Wanderung
- Piste
- 🌲 Picknick-/Rastplatz

11 km **Goldener Zirkel**

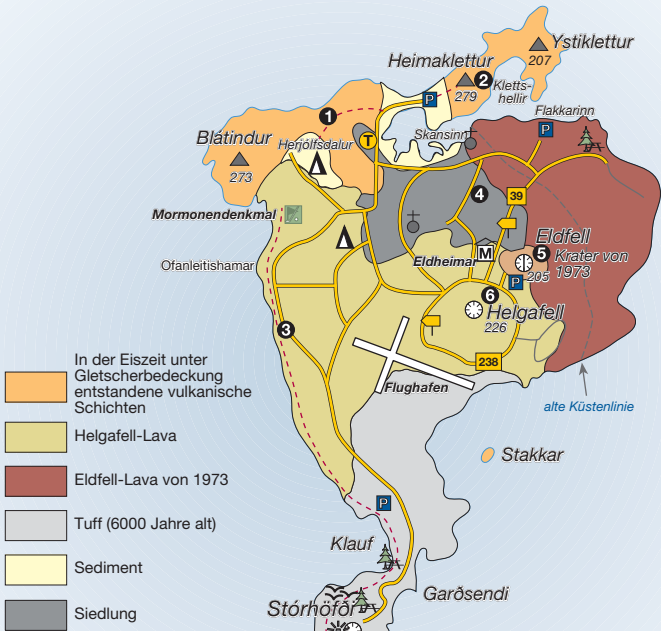


Wanderwege in der Pingvellir-Senke



1000 m

Selfoss 36



In der Eiszeit unter Gletscherbedeckung entstandene vulkanische Schichten

Helgafell-Lava

Eldfell-Lava von 1973

Tuff (6000 Jahre alt)

Sediment

Siedlung

Krater

Wanderung



1,5 km

Geologische Karte von Heimaey





Übernachten

- 1 Reiterhof Herriðarhóll
- 2 Hestheimar
- 3 Hótel Rangá
- 4 Miðgard Base Camp
- 5 Hellishólar
- 6 Fljótsdalur HI Hostel
- 7 Hotel Fljótslíð/Smáratún
- 8 Stóra Mörk III
- 9 Moldnúpur/Hótel Anna

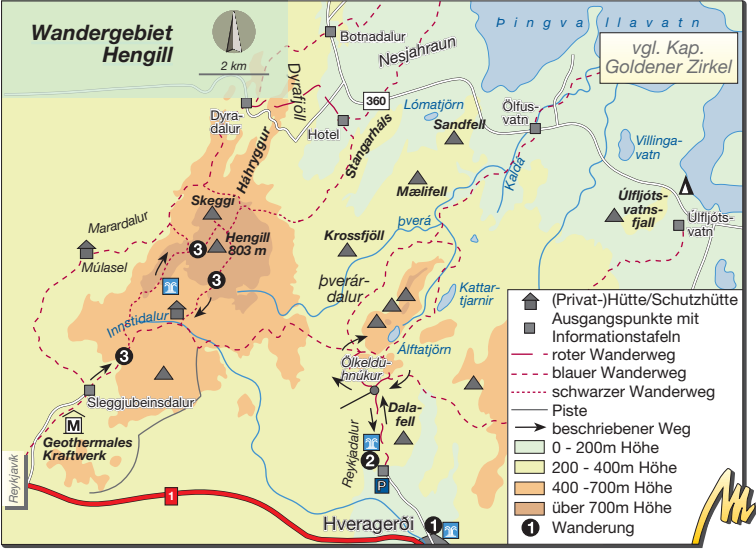
- 1 Wanderung
- Picknick-/Rastplatz
- Jeeptrack

Wandergelbiet Hengill

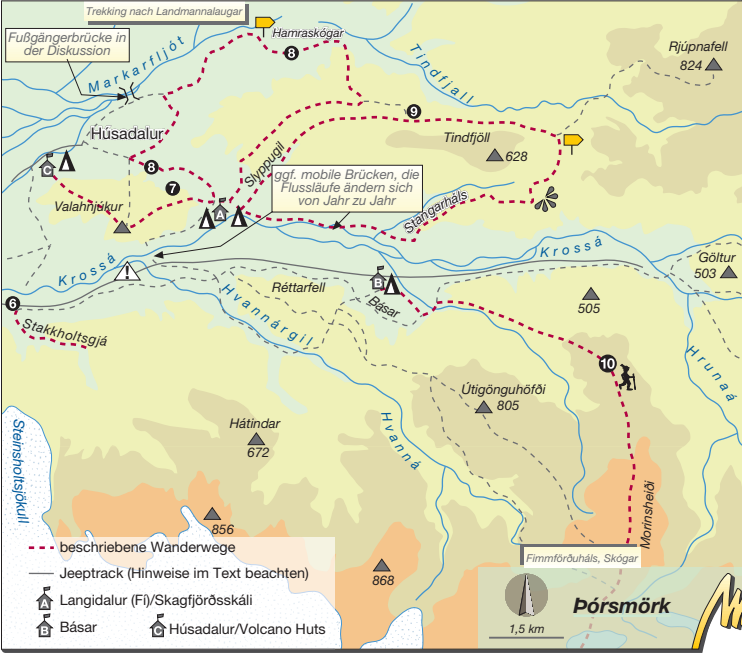


2 km

vgl. Kap.
Goldener Zirkel



Fußgängerbrücke in der Diskussion



Übernachten

- 1 Fosshotel Núpar
- 2 Hunkubakkar
- 3 Sólheimajáleiga

Die Pisten sind im Kapitel "Hochland" beschrieben

Landmannalaugar

Schlucht Eldgjá vgl. Kapitel "Hochland"

Die Lakisspalte, vgl. Kapitel "Hochland"

Karte Südost (2) siehe S. 204/205



- Jeeptrack
- ▲ Picknick-/Rastplatz
- ① Wanderung



Südost (1)





Vatnajökull



Karte Südost (2)
siehe S. 188/189

- 5** Wanderung
- Aussichtspunkt
- Jeeptrack
- Picknick-/Rastplatz

Übernachten

- 1 Hoffell
- 2 Lambhús
- 3 Brunnholl
- 4 Camping Skafafell
- 6 Hótel Skafafell
- 7 Hali
- 8 Skyrhúsið

Cafés/Restaurants

- 5 Rest. Jón Ríki
- 9 Café Viking
- 10 Café Vatnajökull



Südost (2)



Übernachten

- 1 Vallanes
- 2 Stóra Sandfell
- 3 Hengifoss Guesthouse
- 4 Wilderness Center
- 5 Fossárdalur/ Eyjófsstaðir

Wandergelbiet
Borgarfjörður
Seite 250/251



1 Wanderung

— Piste

🌲 Picknick-/Rastplatz



15 km

Ostfjorde



- Essen & Trinken**
- 2 Café Fjóshornið
 - 4 Salt
 - 5 Skálinn Diner
 - 6 Pizzeria Askur
- Einkaufen**
- 1 Bónus

Seyðisfjörður, Borgarfjörður, Eiðar



- Übernachten**
- 3 Gistihúsið Egilsstaðir
 - 7 Tehúsid Hostel

Hallormsstaður, Breiðdalsvík

Egilsstaðir

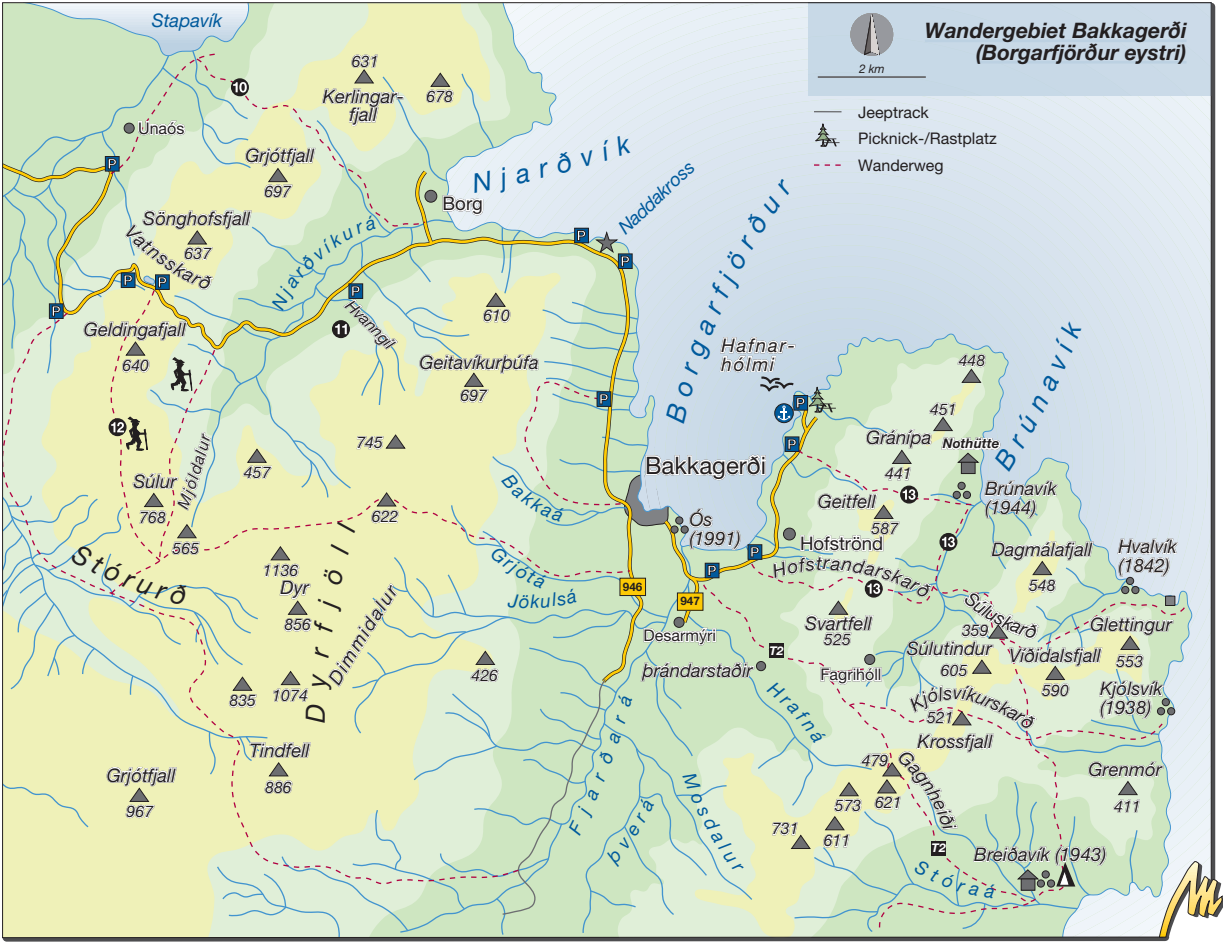
200 m



Wandergebiet Bakkagerði (Borgarfjörður eystri)

2 km

- Jeeptrack
- Picknick-/Rastplatz
- Wanderweg




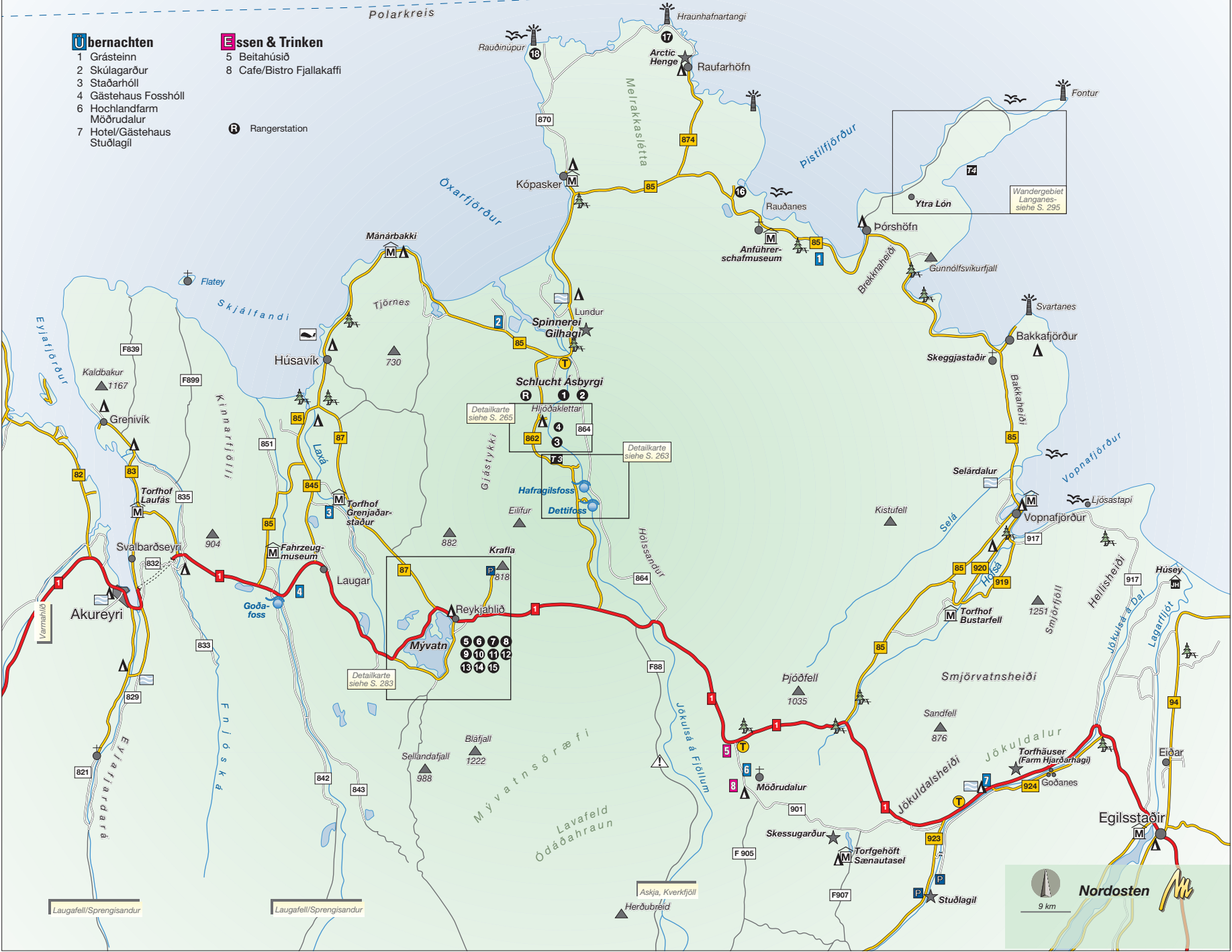
Übernachten

- 1 Grásteinn
- 2 Skúlagarður
- 3 Staðarhöll
- 4 Gästehaus Fosshöll
- 6 Hochlandfarm
- Möðrudalur
- 7 Hotel/Gästehaus
- Stuðlagil

Essen & Trinken

- 5 Beithúsið
- 8 Cafe/Bistro Fjallakaffi

 Rangerstation



Detailkarte siehe S. 265
Detailkarte siehe S. 263


Detailkarte siehe S. 283

Wandergebiet Langanes-
siehe S. 295

9 km
Nordosten



-  Straße
-  Piste
-  Vogelschutzgebiet (15.5. - 20.7.)

-  beschriebener Wanderweg
-  weitere Wanderpfade

- ### Essen & Trinken
- 2 Bauernladen Hella
 - 6 Café Vogafjós/
Cowshed-Cafe
 - 9 Bistro Borgir

- ### Übernachten
- 1 Fosshotel Mývatn
 - 3 Hlið
 - 4 Berjaya
 - 5 Camping Bjarg
 - 6 Vogafjós
 - 7 Vogar
 - 8 Stöng
 - 10 Hotel Laxá
 - 11 Gästehaus Skútustaðir


Es gibt in diesem Bereich weitere Pfade, die jedoch nicht erwartet werden.

oft schwierige Furt



Mývatn

2 km

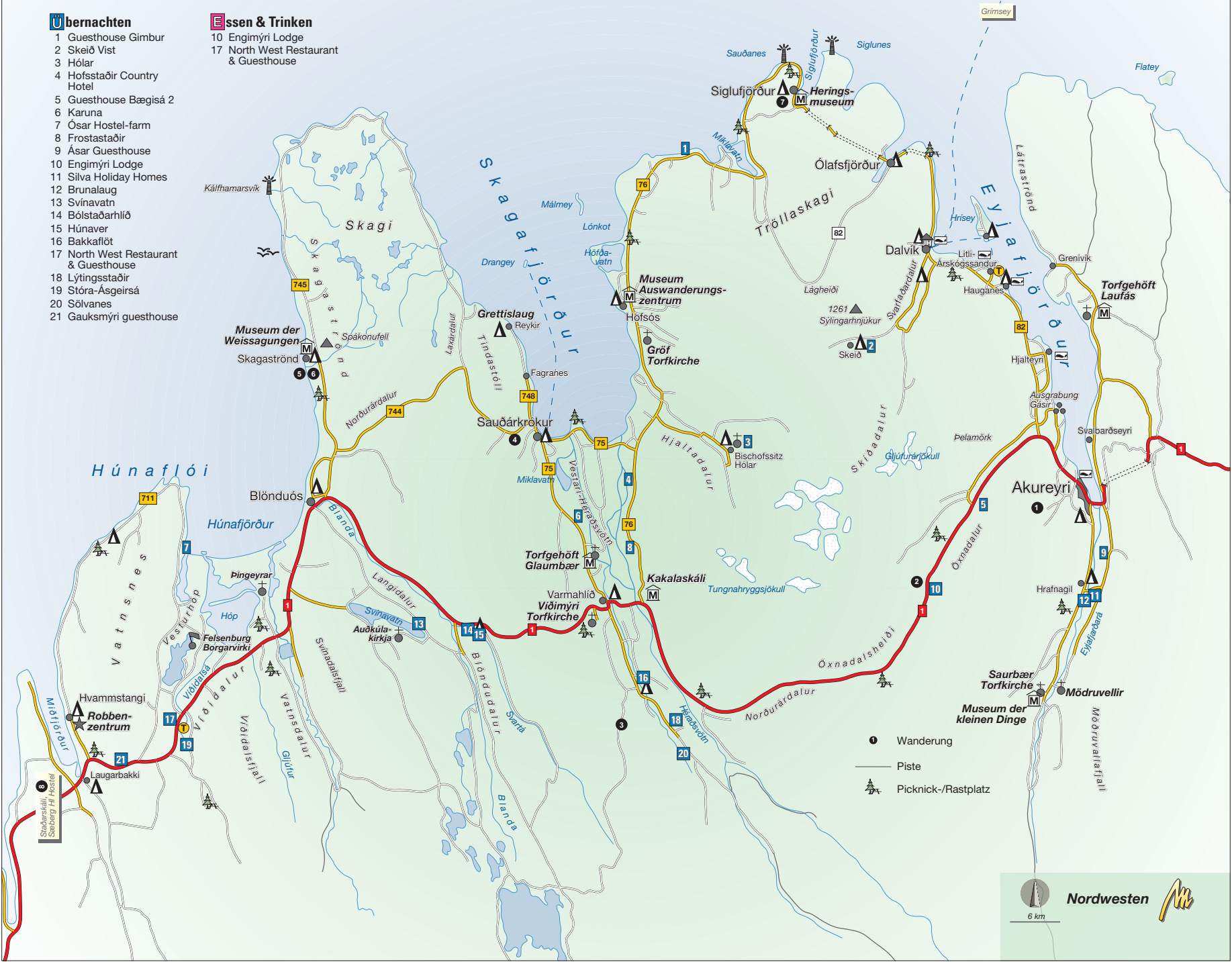


Übernachten

- 1 Guesthouse Gimbur
- 2 Skeið Vist
- 3 Hólar
- 4 Höfsstaðir Country Hotel
- 5 Guesthouse Bægisá 2
- 6 Karuna
- 7 Ósar Hostel-farm
- 8 Frostastaðir
- 9 Ásar Guesthouse
- 10 Engimýri Lodge
- 11 Silva Holiday Homes
- 12 Brunalaug
- 13 Sýnavatn
- 14 Bóistaðarhlíð
- 15 Húnaver
- 16 Bakkafliot
- 17 North West Restaurant & Guesthouse
- 18 Lýtingsstaðir
- 19 Stóra-Ásgeirsá
- 20 Sólvanes
- 21 Gauksmýri guesthouse

Essen & Trinken

- 10 Engimýri Lodge
- 17 North West Restaurant & Guesthouse



- Wanderung
- Piste
- ▲ Picknick-/Rastplatz

Übernachten

- 1 Móar
- 10 Teigur Heimgisting

Essen & Trinken

- 5 Galito
- 7 Nitjanda

Einkaufen

- 2 Supermarkt Bónus
- 3 Bäckerei Kallabakarí
- 4 Supermarkt Krónan/
Buchladen Eymundsson

Cafés

- 8 Frysthúsið

Sonstiges

- 6 Axelsbúð -
Hjólaverkstæði
(Fahrradreparatur und
-verleih)
- 9 Kajakverleih Blue Water



100 m

Akranes





Übernachten

- 1 Nýp
- 2 Dalahótel
- 3 Vogur Country Lodge
- 4 Suður-Bár
- 5 Sauðafell Guesthouse
- 6 Lava Resort
- 7 Guesthouse Kast
- 8 Lýsuhóll
- 9 Hótel Snæfellsnes
- 11 Stóri Kambur
- 12 Langaholt
- 13 Snorrastaðir

Essen & Trinken

- 6 Hlaðan
- 9 Hótel Snæfellsnes
- 10 Hjá Góðu Fólki
- 12 Langaholt

-  Picknick-/Rastplatz
-  Wanderung



Snæfellsnes

7 km



Übernachten

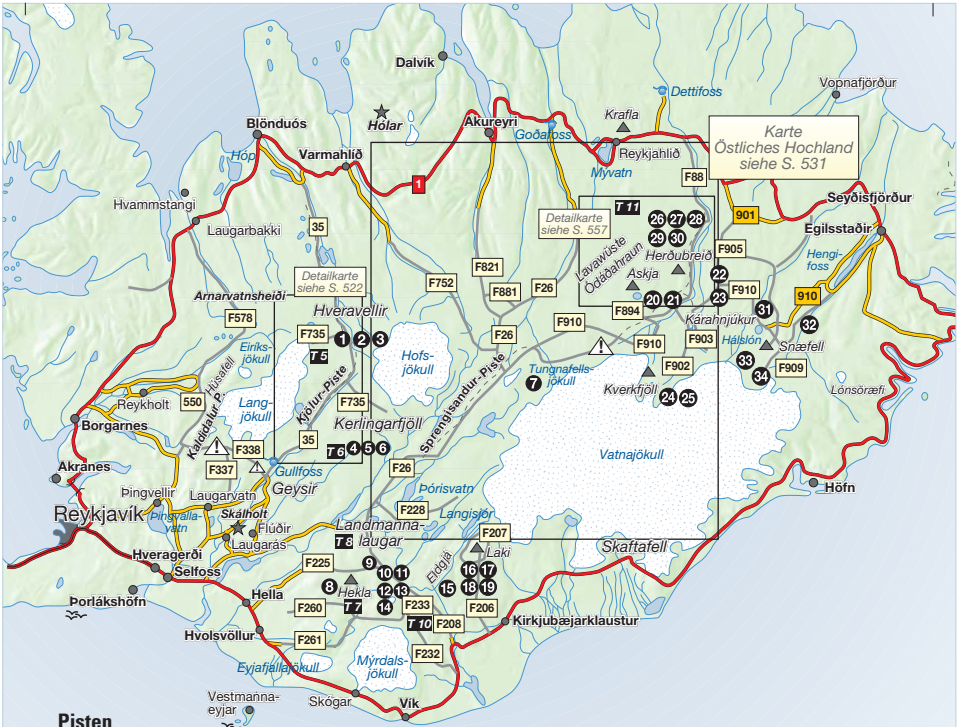
- 1 Hornbjargsviti
- 2 Hesteyri
- 3 Reykjarfjörður
- 5 Urðartindur
- 6 Valgeirsstaðir (Hütte vom Wanderverein)
- 8 Gemlufall
- 9 Heydalur Country Hotel
- 10 Hótel Laugarhóll
- 11 Kirkjuból
- 12 Hótel Látrabjarg
- 13 Hótel Flókalundur
- 14 Djúpidalur
- 15 Hnjótur Guesthouse
- 16 Breiðavík
- 17 Rauðsdalur

Cafés

- 4 Kaffi Sól
- 7 Café Littlibær
- 18 Franska kaffihúsið

- Piste
- 🌲 Picknick-/Rastplatz
- 📍 Wanderung





Karte
Östliches Hochland
siehe S. 531

Detailkarte
siehe S. 557

Detailkarte
siehe S. 522

Pisten

- | | |
|----------------------------|-----------------------------|
| 35 Kjalvegur (Kjölur) | F225 Landmannaleið (Domad.) |
| 550 Kaldadalsvegur | F261 Emstruleið |
| F26 Sprengisandur | F752 Skagafjarðarleið |
| F88 Öskjuleið | F821 Eyjafjarðarleið |
| F206 Lakagígur | F894 Öskjuvatnsvegur |
| F208 Fjallabaksleið nyrðri | |
| F210 Fjallabaksleið syðri | |

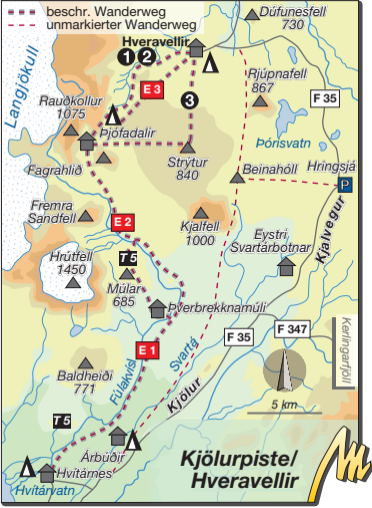
4 Wanderung



Hochland

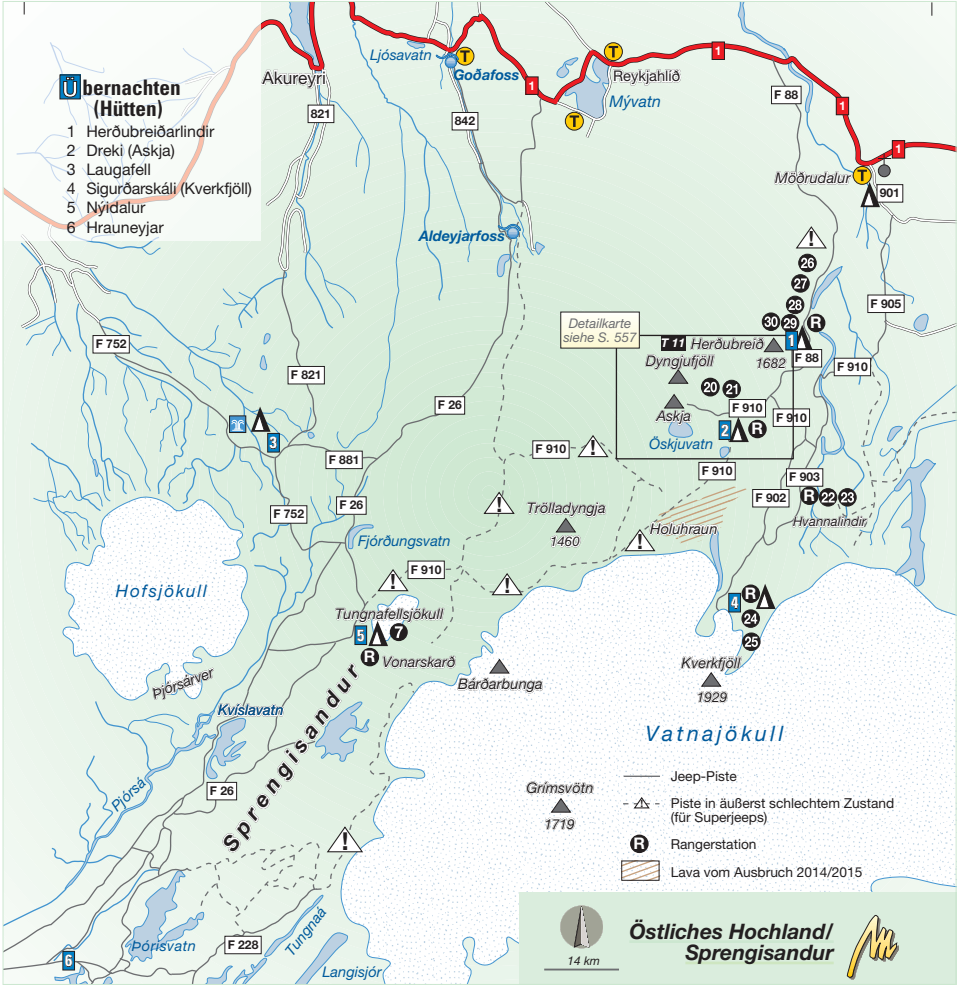


- ■ ■ beschr. Wanderweg
- - - unmarkierter Wanderweg



Übernachten (Hütten)

- 1 Herðubreiðarlindir
- 2 Dreki (Askja)
- 3 Laugafell
- 4 Sigurðarskáli (Kverkfjöll)
- 5 Nydalur
- 6 Hrauneyjar



Detailkarte
siehe S. 557

Grimsvötn
▲
1719

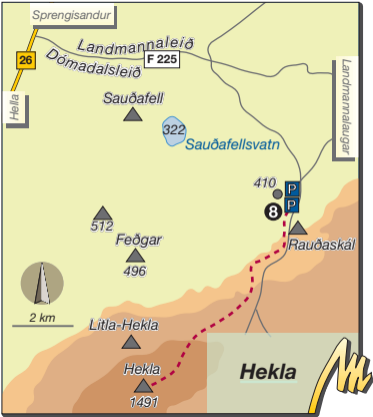
- Jeep-Piste
- ▲ - Piste in äußerst schlechtem Zustand (für Superjeeps)
- Ⓜ Rangerstation
- ▨ Lava vom Ausbruch 2014/2015

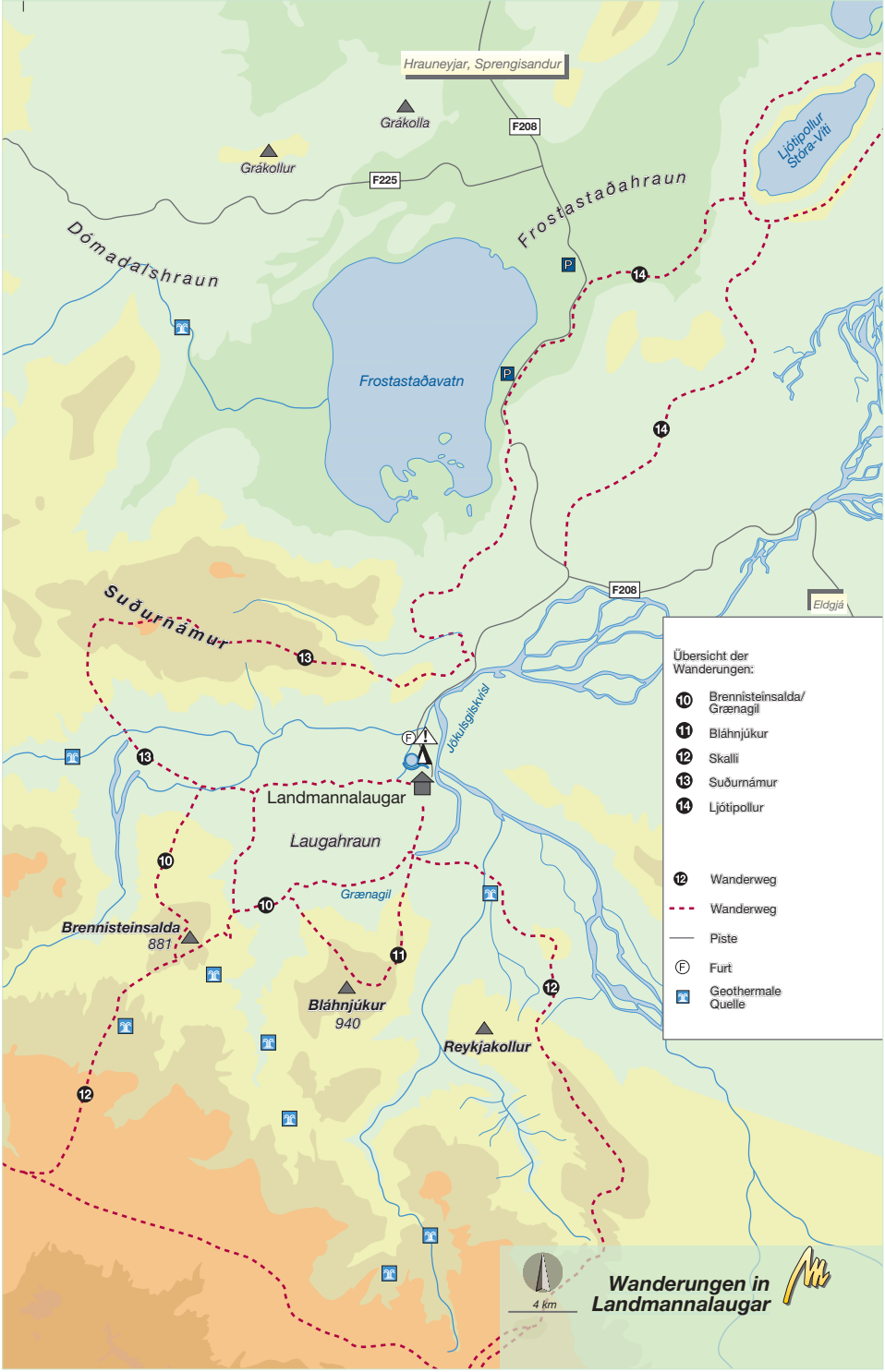


14 km

Östliches Hochland/
Sprengisandur







Hrauneyjar, Sprengisandur

Grákkolla

F208

Grákkollur

F225

Frostastaðahraun

Ljótípollur
Stóra-Viti

Dómadalshraun

Frostastaðavatn

P

14

14

F208

Eldgjá

Suðurnámur

13

Übersicht der Wanderungen:

- 10** Brennisteinsalda/Grænagil
- 11** Bláhnjúkur
- 12** Skalli
- 13** Suðurnámur
- 14** Ljótípollur

12 Wanderweg

--- Wanderweg

— Piste

F Furt

Geothermale Quelle

Landmannalaugar

Laugahraun

Grænagil

Brennisteinsalda
881

13

10

10

Bláhnjúkur
940

11

Reykjakollur

12

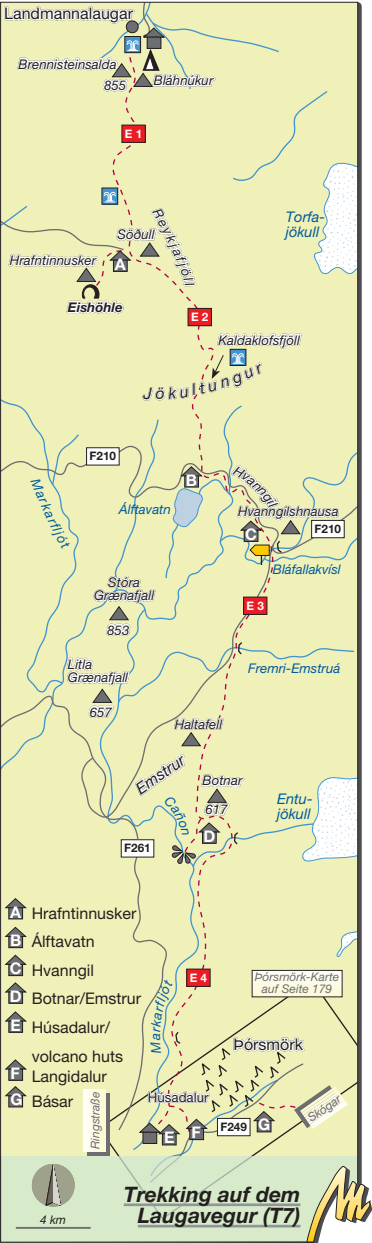
12

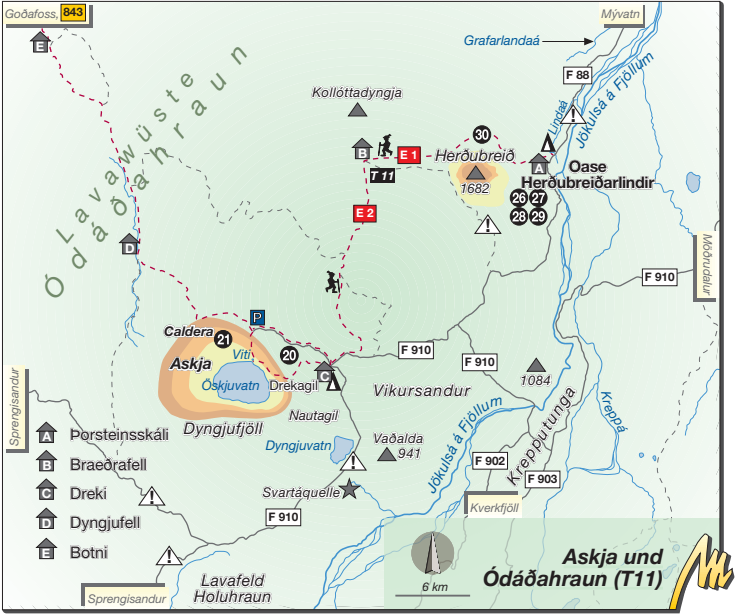


4 km

Wanderungen in Landmannalaugar







Goðafoss, 843

Ólaváwüste
Ódáðahraun

Grafarlandaá
Mývatn
F 88
Lindá
Jökulsá á Fjöllum

Kollóttadyngja

Heröubreið
1682
Oase
Heröubreiðarindir

Caldera 21
Askja
Viti
Öskjuvatn
20
Drekagil

F 910
F 910
F 910
Vikursandur

1084
Kreyppunga
Kreppá

Spregisandur

- A** Þorsteinseskáli
- B** Braeðrafell
- C** Dreki
- D** Dyngjufell
- E** Botni

Dyngjufjöll
Dyngjuvatn

Vaðalida
941

Svartáquelle

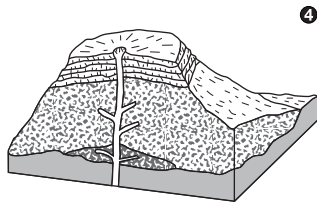
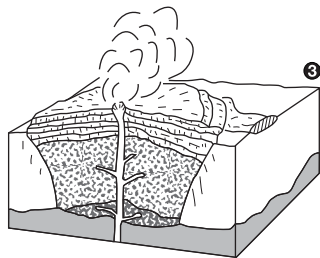

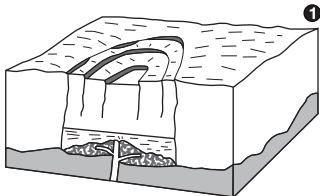
F 902
F 903
Kverkfjöll

Spregisandur
Lavafeld
Holuhraun



Askja und
Ódáðahraun (T11)





Erdoberfläche



Gletschereis und Spalten



Eruptionsschlot und Kissenlava



Schmelzwasser



Palagonitbrezie



Lavaschichten



vom Gletscher geschliffener und verwitterter Schutt

Tafelberg



Bekannte Solfatarenfelder

- 1 Seltún/Krýsuvík
- 2 Hengill/Reyjadalur
- 3 Hveravellir
- 4 Kerlingarfjöll
- 5 Geysir/Haukadalur
- 6 Hverir/Námafjall
- 7 Kverkfjöll



- Vulkansystem
- Aktive Vulkanzone
- Sanderflächen
- Hochtemperatur-Gebiete

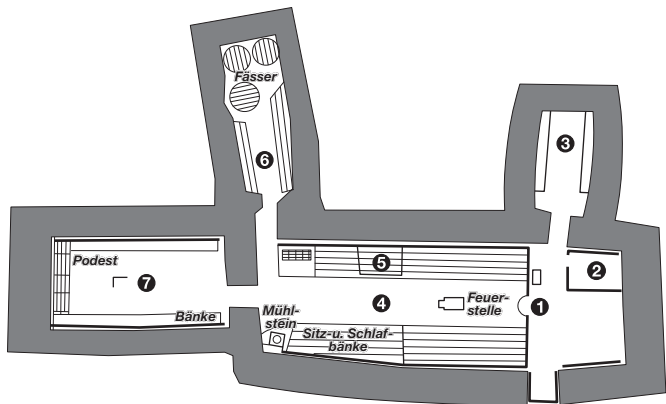


50 km

Geologie

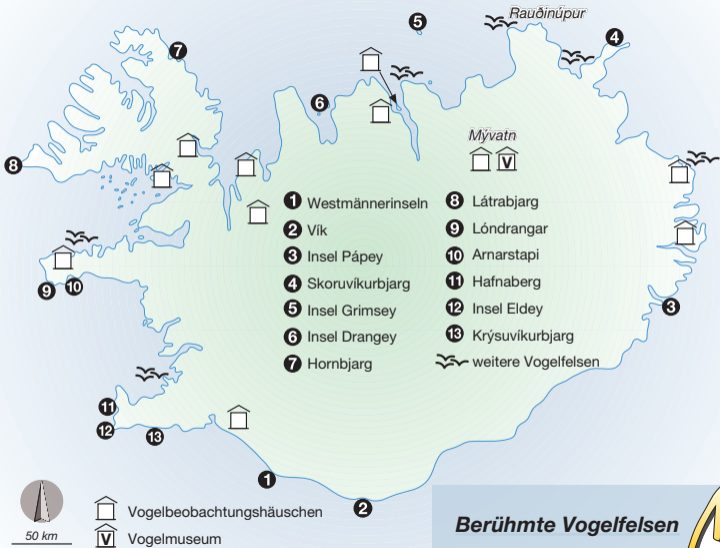


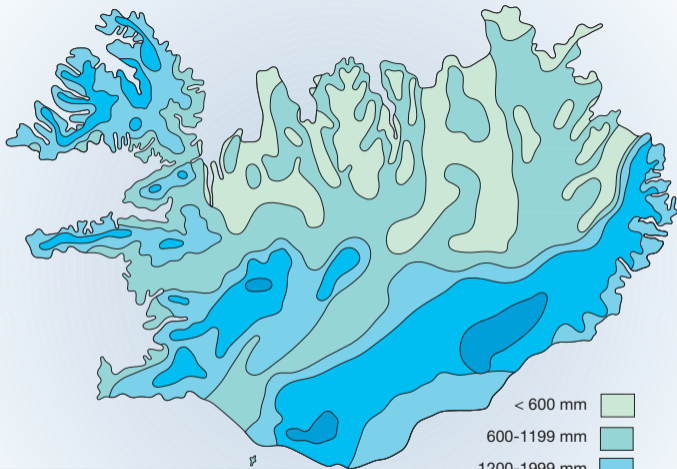
- 1 Eingang
- 2 Vorratsraum für Trockenfisch, Fleisch, Getreide
- 3 Abort
- 4 Halle (Skáli)
- 5 Schlafkabine
- 6 Vorratsraum für Milchprodukte
- 7 Stube (Stofa)



Ausgrabungsstätte Stöng im Þjórsárdalur







Jahresniederschlag



Polarkreis



Pingvellir Die Hervorhebungen weisen auf besonders sehenswerte Orte, Naturparks etc. hin.