Michael Müller Verlag

Die in diesem PDF enthaltenen Karten entstammen der Druckausgabe des im www.michael-mueller-verlag.de erschienenen Reiseführers. Sie wurden vom Autor und der Redaktion nach bestem Wissen erstellt und mit größtmöglicher Sorgfalt geprüft.

Nur der berechtigte Nutzer derselben E-Book-Ausgabe ist zum Ausdruck und zur Nutzung dieser kartographischen Arbeit befugt.

Unerlaubte Vervielfältigung, auch in Auszügen, ist in jeglicher Form untersagt.
© Michael Müller Verlag GmbH

mehrspurige Straße

Hauptstraße

Nebenstraße

Piste

Fußweg

Treppe

Wanderweg
mit GPS-Point

Bahnlinie

Fähre

Strand

Gewässer

Grünanlage

Naturpark

Bastia im Kapitel näher beschriebener Ort

Berggipfel

Aussichtspunkt

Burg

Kirche/Kapelle

Kloster

Allg. Sehenswürdigkeit

Ausgrabung, Ruine

Hügelgrab

Antike Sehenswürdigkeit

Museum

(Genueser-)Turm

Leuchtturm

Information

Parkplatz/-haus

Post

Krankenhaus

Bushaltestelle

Internat. Flughafen

Flughafen

Tankstelle

Campingplatz

Hafen

Wasserfall

Quelle

Therme

Karte Cap Corse
siehe S. 36
Ile de la Giraglia
Tollare
Barcaggio
Iles
Finocchiarola
Moulin
Mattei
Ersa
Centuri-
Port
D 80
Macinaggio
Rogliano
Morsiglia
Pino
Seneca-
Turm
Luri
D 180
Santa Severa
(Marina de Luri
Porticciolo
Marine de
Giottani
Cap Corse
Pietracorbara
Canari
Marine de
Pietracorbara
Abro
Sisco
D 80
Marine de Sisco
D 80
Nonza
Monte
Stello
1307
Erbalunga
Olmeta
Lavasina
Miomo
Marine de
Farinole
San-Martino-
di-Lota
Pietranera
Grigione
Patrimonio
Golf von
St-Florent
Bastia
St-Florent
D 81
Col de
Teghime
536
L'Ile-Rousse
D 81
Biguglia
D 82
Oletta
T 11
Santo-Pietro-
di-Tenda
Col de
S. Stefano
368
Défilé de Lancone
Rapale
Sorio
Murato
San
Michele
Piève
Karte Nebbio
siehe S. 52
Borgo
T 11
Bastia Poretta
La Canonica
T 205
T 20
Casamozza
Aléria, Bonifacio
Ponte Leccia
Bastia und
der Norden
3,5 km

Cap Corse,
Port du Commerce, Terminal Nord
Saint-Florent,
Rue du Comm. L'Herminier
Av. Emile Sari
Comm. Luce de Casabianca
Rue Notre-Dame de Lourdes
R. César Campinchi
Boulev. Général Graziani
Square St-Victor
Gare Routière
BUS
R. José Luccioni
Quai du Fango
Av. Maréchal Sebastiani
R. G. Péri
Bahnhof
Neuer Hafen
Gare maritime
Jetée St. Nicolas
Campinchi
Bd. Gén. de Gaulle
Place Saint-Nicolas
Voie Rapide
Promenade des Quais
Boulevard Paoli
Rue Miot
César
Rue Napoléon
C. H. Pierangeli
Oratoire St-Roch
Martyrs
Quai des
Voie Rapide
Danesi
Boulevard
Bennie
Giraud
Oratoire de la Conception Immaculée
Tiefgarage
R. du Marché
Place du Marché
Église Saint-Jean-Baptiste
Rue
Boulevard Paoli
R. des Terrasses
Rue Mgr Rigo
Quai de la Santé
Alter Hafen
Quai du Sud
R. du Colle
Bd. Auguste Gaudin
Jardin Romieu
Tunnel
Porte Louis-XVI
Palast der genuesischen Gouverneure
Aufzug
Place d'Armes
Oratoire Sainte-Croix
Cathédrale Sainte-Marie
Bonifacio, Ajaccio
Übernachten
1 Port Toga
3 Best Western
4 Les Voyageurs
5 Continental
6 Napoléon
7 Central
11 Le Bastia
23 Des Gouverneurs
24 Sud Hôtel
Essen & Trinken
2 Salon de Thé M. Marsciano
8 Kaa
9 La Terrasse de Pratali
10 Le Bistrot du Marché
12 Café des Intimes
13 A Tana
14 La Braise
15 La Siciliana
16 La Table de Mare & Gustu
17 Santa Maria
18 Col Tempo
19 Coté Marine
20 Le Jean Bart
21 Chez Huguette
22 Chez Vincent
70 m
Bastia

Ile de la Giraglia
Tollare
Barcaggio
Iles Finocchiarola
Moulin Mattei
Ersa
Centuri-Port
Rogliano
Macinaggio
Morsiglia
Marine de Meria
Pino
Seneca-Turm
D 80
Santa Severa (Marina de Luri)
Luri
Porticciolo
Marine de Giottani
Pietracorbara
Marine de Pietracorbara
Canari
Abro
Sisco
Marine de Sisco
Marine d'Albo
Monte Stello 1307
Nonza
Erbalunga
D 80
Lavasina
Marine de Farinole
Miomo
San-Martino-di-Lota
Serra di Pigno
Patrimonio
Bastia
D 81
Lupino
Col de Teghime 536
St-Florent
T 11
D 82
Furiani
Cap Corse
3,5km

Punto Mortella,
Lotu-Strand
Cap Corse
Patrimonio
Bastia
Serra di Pigno
D 81
Golfe de St-Florent
Désert des Agriates
St-Florent
Casta,
L'Ile-Rousse,
Calvi
Col de Teghime
536
Furiani
D 81
Biguglia
D 82
Oletta
Défilé de Lancone
Col de S. Stefano
368
San-Pietro-
di-Tenda
D 82
Rapale
Etang de
Biguglia
Sorio
Pieve
San
Michele
Murato
Bonifacio,
Corte, Ajaccio
2 km
Nebbio

Übernachten

1 Sole e Mare
2 Tettola
3 Dolce Notte
5 Bellevue
6 Santa Maria
11 De l'Europe
13 La Roya

Essen & Trinken

4 La Crique
7 La Marinuccia
8 Le P'tit Dernier
9 La Gaffe
10 L'Arrière Cour
12 La Maison des Pizzas

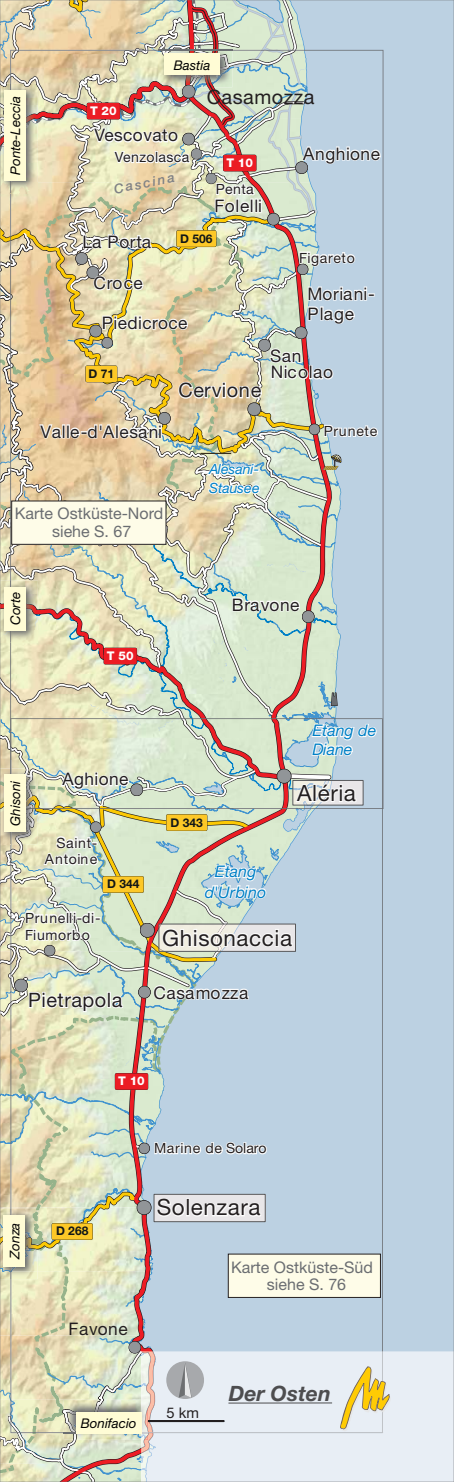
Bastia
Casamozza
T 20
Ponte-Leccia
Vescovato
Venzolasca
T 10
Anghione
Cascina
Penta
Folelli
La Porta
D 506
Figareto
Croce
Moriani-
Plage
Piedicroce
San
Nicolao
D 71
Cervione
Valle-d'Alesani
Prunete
Alesani-
Stausee
Karte Ostküste-Nord
siehe S. 67
Corte
Bravone
T 50
Etang de
Diane
Aléria
Aghione
Ghisoni
D 343
Saint-
Antoine
D 344
Etang
d'Urbino
Prunelli-di-
Fiumorbo
Ghisonaccia
Pietrapola
Casamozza
T 10
Marine de Solaro
Solenzara
Zonza
D 268
Karte Ostküste-Süd
siehe S. 76
Favone
Bonifacio
5 km
Der Osten

Bastia
Borgo
Etang de Biguglia
Bastia Poretta
La Canonica
Casamozza
Corte, Ajaccio
Vescovato
Venzolasca
Querciolo
Anghione
Cascina
Penta
Folelli
Parc Galea
M
Figareto
Castagniccia
Camping U
U Punticchiu
Moriani-Plage
Cascade de
l'Uccelluline
Camping
Merendella
San
Nicolao
D71
Corniche de
la Castagniccia
Cervione
Camping
Calamar
Prunete
Pietra-di-Verde
Zalana
Tavignano
Bravone
Corte
N200
Tour de
Diane
Etang de
Diane
Aléria
Camping
Marina
d'Aleria
Aghione
Porto-Vecchio,
Ghisonaccia, Bonifacio
3,5 km
Ostküste-Nord

Aleria – Plan der römischen Stadt

1. Eingang
2. Forum
3. Augustus-Tempel
4. Domus mit Dolium
5. Prätorium
6. Bassins
7. Tempel (Kapitol)
8. Balneum
9. Industriezone
10. Stadtmauer

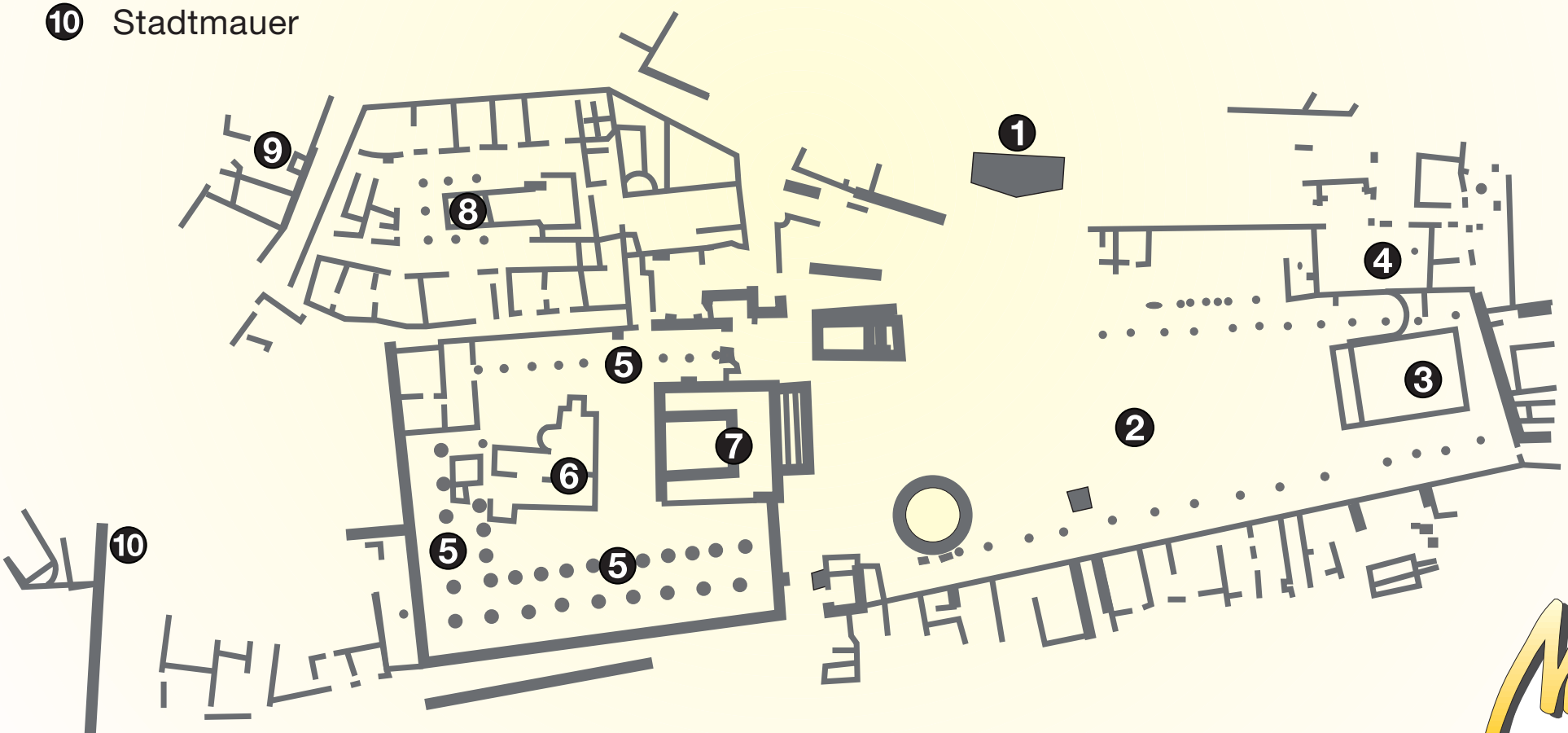

Corte
Corte
Bastia
T 50
Camping
Marina d'Aléria
Aléria
Tavignano
Defilé des
Strette
Aghione
Ghisoni
Camping U Valdo
Sampolo
Christe
Eleison
Defilé de
l'Inzecca
Kyrie
Eleison
Saint-
Antoine
D343
Destillerie
L.N. Mattei
Römische
Ruinen
D 344
Etang
d'Urbino
Fiumi Orbo
Prunelli-di-
Fiumorbo
Ghisonaccia
D 69
Camping
Arinella Bianca
Pietrapola
Casamozza
San-Gavino-
di-Fiumorbo
Mignataja
Strand von
Quercioni
T 10
Militärflugplatz
Zicavo
Camping Sole d'Oru
Marine de Solaro
Camping
Les Eucalyptes
Parc Naturel
Régional de
la Corse
Camping
Côte des Nâcres
Solenzara
Camping U
Rosmarinu
Solenzara
Monte
Incudine
2134
Camping
U Ponte
Grossu
Camping Le
Grand Bleu
Col de Bavella
1218
Favone
Zonza
Tarco
D 268
Conca
Bucht von
Fautea
Fautea
Camping
Fautea
Sainte-Lucie de
Porto-Vecchio
Levie
Wasserfall
Piscia
di Gallo
Golfe de
Pinarellu
Pinarellu
L'Ospédale
San Ciprianu
Ostküste-
Süd
3,5km
Porto-Vecchio
Bonifacio

Olmeto
Ajaccio
Baracchi
S. Maria Figaniella
Zonza
Bavella
Bastia
Levie
Wasserfall Piscia di Gallo
Propriano
Fozzano
Sainte-Lucie-de-Tallano
Arbellara
T 10
Golfe de Pinarellu
Oso
Carbini
D 268
D 368
Castello d'Arragio
Rizzanese
Spin' a Cavallu
Bains de Caldane
Alta-Rocca
L'Ospédale
San Ciprianu
Campomoro
Sartène
Porto-Vecchio
T 40
Picco-vaggia
Stabiaccio
D 859
Plage de Palombaggio
Tizzano
Sotta
Golfe de Sta. Giulia
Cauria
San Quilico
Roccapina
Pianottoli-Caldarello
Karte Porto-Vecchio Umgebung siehe S. 93
Golfe de Roccapina
Figari
Punta di Rondinara
Plage de Kevano
Bucht von Figari
T 10
Golfe de Santa-Manza
Plage de Maora et de Santa-Manza
D 60
Ermitage de la Trinité
D 58
Bonifacio
I. Ratino
Falaises
Capo Pertusato
Plage de Piantarella
Ile Cavallo
Iles Lavezzi
Der Süden
3,5 km

Übernachten
4 Holzer
5 Shegara
6 Le Tilbury
10 Les Roches Blanches
11 Le Porto-Vecchio
12 Belvédère
13 Casa di Mama
14 Franca
Essen & Trinken
1 Chez Anna
3 A Merendella
7 La Marine
8 La Villa M
9 Le Hyannis Port
Nachtleben
2 Le Patio
Rue des Oliviers
Avenue Maréchal Leclerc
Rue Fred Scamaroni
Rue Danielle Casanova
Cours Napoléon
Rue de la Citadelle
Rue Sampiero
Place de la République
Eglise Saint-Jean-Baptiste
Imp. Ettori
Rue C. Grimaldi
Rue Asp. Michelin
Rue J. Piétri
Rue Bonaparte
R. Colonel Quenza
Rue Porte Génoise
R. Colona Césari
R. Gén. Abbatucci
Rue U Borgo
Rue Jean Nicoli
Rue Général de Gaulle
Rue Jean Jaurès
R. Renuccio della Rocca
Montée de la Porte Génoise
Rue Dragut
Bastia
Poretta
D 368
Avenue Georges Pompidou
R. Cinarca
R. Giudice de Cinarca
La Matonara
Chemin de Covasina
Rue du Stazzale
Rue Pasteur
Rue des Oliviers
Avenue Maréchal Leclerc
Rue John-Antoine Nau
Golf von Porto-Vecchio
Gare Routière
BUS
Yachthafen
Capitainerie
Quai Pascal Paoli
Rue Jean Nicoli
R. de Gaulle
C. Napoléon
R. Dragut
Rue Jean Jaurès
R. St-Vincent
Str. Purgatorio
R. Alessandri
Quai P. Paoli
Handelshafen
Quai de Syracuse
R. Gén. P.-C. d'Istria
Rue Commandant l'Herminier
Voie Romaine
R. de la BCR
Rue du 9 Septembre 1943
Salinen
Campings U Stabiacciu, Camping Les Jardins du Golfe, Bonifacio, Figari, Palombaggio-Strand
150 m
Porto-Vecchio

Porto-Vecchio Umgebung
2 km
Bavella
Solenzara, Bastia
D 268
Levie
Fautea
Bucht von Fautea
Camping Fautea
Taglio Rosso
Cavu
Sainte-Lucie de Porto-Vecchio
Camping Pinarellu
Golfe de Pinarellu
Pinarellu
Piscia di Gallo
Oso
Carbini
Stausee von L`Ospédale
Lecci
D468
L'Ospédale
Forêt de l'Ospedale
Castello d'Arragio
San Ciprianu
Camping Golfo di Sogno
La Trinité
Cala Rossa
D59
Camping La Baie des Voiles
D 368
Camping Les Ilôts d'Or
Golfo di Sogno
Camping Arutoli
Poretta
Pointe de la Chiappa
Porto-Vecchio
La Chiappa
Camping La Matonara
Camping U Pirellu
Piccovaggia
Camping U Stabiacciu
Plage de Palombaggio
Iles Cerbicale
Sotta
Precoggio
Tappa
Bocca dell' Oro
D 859
Golfe de Sta. Giulia
Petralonga Salvini
San Quilico
T 10
Figari, Sartène
Bonifacio

Übernachten
1 Des Etrangers
2 Poisson Rouge
4 Le Roy d'Aragon
5 La Caravelle
6 Genovese
11 Le Royal
12 Santateresa
14 Colomba
16 Domaine de Licetto
Essen & Trinken
3 Del Ferro
7 Le Rustic
8 De la Poste
9 Ciccio
10 Café Niçois
13 Cantina Doria
15 U Castillé
Plage de la Rinella
Porto-Vecchio,Sarténe, Figari, Ajaccio, Camping Araguina, Camping Di Liccia, Camping Cavallo Morto
Avenue Sylvère Bohn
Rue Paul Nicolai
BUS
Golfe de Santa-Manza, Camping des Iles
Gare Maritime
Handelshafen
Fischerhafen
Yachthafen
Sardinien
Windmühlen
Rue des Moulins
Cimetière Marin
Caverne du Gouvernail
Kloster Saint-François
Eglise Saint-Dominique
Torrione
Treppe des Königs von Aragon
Place Bir-Hakeim
Jardin Carotola
Av. de la Carotola
R. St. Dominique
R. Varsi
Quai Sott à Portigliola
Quai del Ferro
Quai Jerome Comparetti
Avenue Charles de Gaulle
R. Torricella
R. Bouches
Place d'Armes
R. Longue
R. du Palais
Porte de Genes
Saint-Marie-Majeure
Place du Marché
Rue Doria
Saint-Jean-Baptiste
Saint-Erasme
Saint-Roch
Montée Rastello
Plage de Sutta Rocca
Grain de Sable
Leuchtturm Pertusato
70 m
Bonifacio

Übernachten
1 Des Roches
8 Rossi Hôtel
10 San Damianu
Essen & Trinken
2 L'Arbousier
3 Roy Théodore
4 Caramama
5 Le Jardin de l'Echauguette
6 Café des Amis
7 Le Sartène
9 Aux Gourmets
Zonza
Cours Général de Gaulle
Cours Bonaparte
Av. Jean Jaurès
Manighedda
R. du Purgatoire
Sainte Anne
Pl. du Maghju
Eglise Sainte-Marie
Hôtel de Ville
Pl. Porta
Echauguette
Pitraghju
Pascialella Supraria
R. Antoine Crocce
Rue Médecin Cap. Benedetti
Cours Soeur Amélie
Borgu
Av. Gabriel Péri
Bd. Jacques Nicolai
T 40
Av. Jean-Jaurès
Camping Propriano, Ajaccio,
Couvent des Saints Côme et Damien
Av. Jean Nicoli
Bonifacio, Porto-Vecchio
Sartène
60 m

Naturreservat La Scandola
Girolata
Calvi
Bucht von Girolata
D 81
Osani
Curzu
Partinello
Karte Golf von Porto siehe S. 178
Calacuccia
Lac de Calacuccia
Casamaccioli
D 84
Golf von Porto
Porto
Tour de Turghio
Capo Rosso
Ota
Evisa
Piana
Capo d'Orto 1294
Cristinacce
Parc Naturel Régional de Corse
D 70
D 81
Guagno-les-Bains
Vico
Mercolaccia
Cargèse
Sagone
Bocognano
Corte
D 81
Golf von Sagone
Tiuccia
Casaglione
T 20
Golf von Liscia
Karte Golf von Sagone siehe S. 166
D 27
Appietto
Bastelica
Golf von Lava
Tolla
Ocana
T 22
T 20
Ajaccio
T 21
Cauro
Bains-de-Guitera
Iles Sanguinaires
Tour de la Parata
D 111
Chap. des Grecs
Tour de Capitello
Bastelicaccia
Santa-Maria-Siché
D 83
Golf von Ajaccio
Grande Sanguinaire
Porticcio
Grosseto
Presqu'île d'Isolella
D 302
T 40
D 55
Punta di a Castagna
Karte Golf von Ajacco siehe S. 145
Pozzaccio
Petreto-Bicchisano
La Castagna
Aullène
Karte Golf von Valinco siehe S. 132
Coti-Chiavari
Filitosa
Sollacaro
Serra-di-Ferro
Olmeto
Porto-Pollo
Sainte-Lucie-de-Tallano
Solenzara
Tour de la Calanca
Golf von Valinco
Propriano
Pointe de Campomoro
Portigliolo
D 268
Bains de Caldane
Campomoro
Belvédère
Bonifacio
Sartène
Der Westen
4,5 km

Ajaccio
Ajaccio
Stiliccione
Taravo
D 457
Filitosa
Col de Celaccia 582
Sollacaro
D 155
D 757
Bucht von Cupabia
Serra-di-Ferro
T 40
Olmeto
Porto-Pollo
D157
Camping Campitello Chez Antoine
Camping L' Esplanade
Tour de la Calanca
Baracci
Thermalquellen von Baracci
Camping Colomba
Propriano
Golf de Valinco
Rizzanèse
T 40
Sartène
Portigliolo
Pointe de Campomoro
D121
Belvédère
Campomoro
Camping Peretto Les Roseaux
1 km
Golf von Valinco

Übernachten
4 Le Bellevue
6 Beach Hôtel
7 Le Claridge
Essen & Trinken
1 Le Tout va bien "chez Parenti"
2 No Stress Café Bischof
3 Le Cabanon
5 Terra Cotta
Marseille
Fährhafen
Jachthafen
Ajaccio, Olmeto, Porto Pollo, Camping Colomba
Quai Saint-Érasme
Quai l'Herminier
R. de la Marine
Avenue Napoléon III
Rue du 9 Septembre
R. Clémenceau
Miséricorde
R. Ecoles
R. Sorba
Rue Gén. de Gaulle
R. de l'Église
Rue Charles Tomasini
Rue Camille Pietri
Rue des Pêcheurs
Rue Jean Pandolfi
Chemin des Plages
Montée de la Paratella
Rue Casanova d'Aracciani
Rue P. Paoli
T 40
Sartène, Campomoro
Propriano
100 m

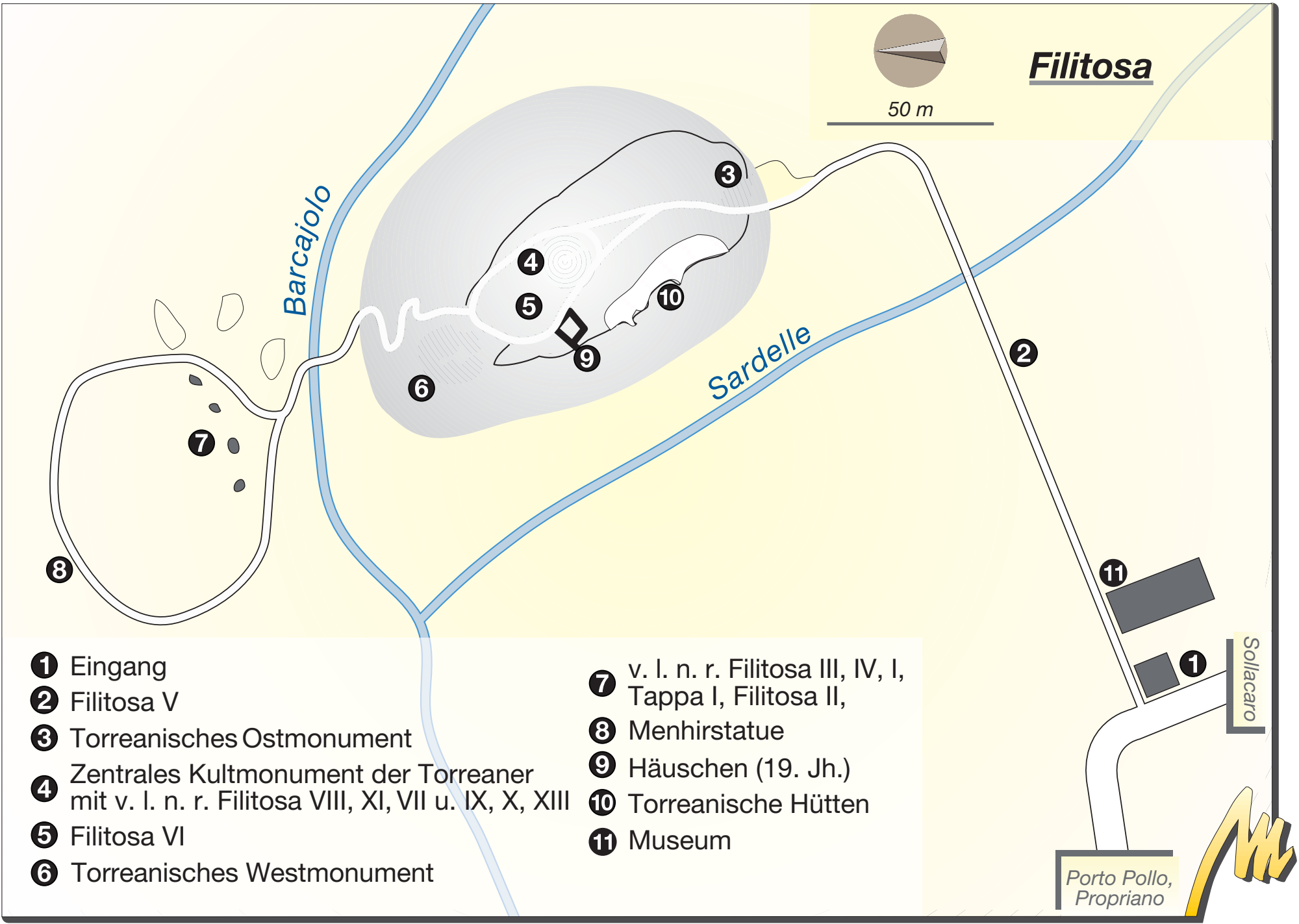
Filitosa
50 m
Barcajolo
Sardelle
Sollacaro
Porto Pollo, Propriano
1 Eingang
2 Filitosa V
3 Torreanisches Ostmonument
4 Zentrales Kultmonument der Torreaner mit v. l. n. r. Filitosa VIII, XI, VII u. IX, X, XIII
5 Filitosa VI
6 Torreanisches Westmonument
7 v. l. n. r. Filitosa III, IV, I, Tappa I, Filitosa II,
8 Menhirstatue
9 Häuschen (19. Jh.)
10 Torreanische Hütten
11 Museum

Golf von Ajaccio
3 km
Calvi
Corte
T 20
D 81
T 22
T 21
Gravona
Bastelica
Tolla
Ocana
Lac de Tolla
D 27
Capo di Feno
Minaccia-Bucht
Camp. Les Mimosas
Ajaccio
Tour de la Parata
D 111
Chap. des Grecs
Marseille
Tour de Capitello
Bastelicaccia
Prunelli
Cauro
Camp. U Prunelli
Camp. Benista
Zicavo
D 83
Iles Sanguinaires
Nice
Porticcio
Grande Sanguinaire
Toulon
Grosseto
Santa-Maria-Siché
Presqu'île d'Isolella
D 55
T 40
Plage de Ruppione
Camp. Le Sud
Pozzaccio
Camp. La Vallée
Punta di a Castagna
La Castagna
Gradello
Coti-Chiavari
D 757
Propriano

Ajaccio
220 m
Rue du Vittulo
Chemin de Biancarello
Chemin de Loretto
Avenue Colonel Colonna d'Ornano
Montée St. Jean
Cours Napoléon
Boulevard Charles Bonaparte
Bd Dominique Paoli
Bahnhof
Av. de la Grande Armée
Av. Beverini Vico
Boulevard Sampiero
Route du Salario
Rue Henri Maillot
Avenue Napoléon III
Ch. de Salario et Morone
Chemin de la Torreta et la Sarra
R. te del'Hôpital
Musée Fesch
Gare maritime
Gare routière
Cours Napoléon
Quai l'Herminier
Rue J. Chiaze
Av. de la Libération
Av. Imp. Eugénie
R. Casalonga
Hôtel de Ville
Pl. du M. Foch
Allée Barbagelate
R. Choury
Rossi
Av. de Paris
Pl. de Gaulle
Kathedrale
Quai de la Citadelle
Bd. Casalonga
Zitadelle
Avenue de Verdun
R. Benielli
Cours Grandval
Bd Lantivy
Großes Napoleondenkmal
Anglikanische Kirche
R. de Wagram
Bd Madame Mère
R. d'Iéna
Bd A. Landry
R. Colomba
Bd Pascal Rossini
Place Miot
Ch. Cacaloro
R. des Cactus
Bd Albert 1er
R. du Fort
Cours Lucien Bonaparte
Chapelle des Grecs
Sanguinaires
Karte Ajaccio Zentrum s. S. 158
Übernachten
1 Marengo
2 Stella di Mare (S. 161)
3 Cala di Sole (S. 161)
5 Les Mouettes
Essen & Trinken
4 I Sanguinari (S. 161)
6 Lajaxio

Übernachten
7 Du Palais
9 Le Dauphin
10 Kallisté
11 Napoléon
14 Du Golfe
15 Fesch
18 Palazzu Pozzo di Borgo
23 San Carlu-Citadelle
Essen & Trinken
8 A Nepita
12 Da Mamma
13 Il Passaggero
16 Le Gavroche
17 Le Temps des Oliviers
19 A Madunuccia
20 Le 20123
21 Chez Paulo
22 Roi de Rome
Av. Beverini Vico
Chemin de la Pietrina
Rue C. Bacciochi
Cours Napoléon
Boulevard Sampiero
Rue du Cardinal Fesch
Avenue Napoléon III
R.te de l'Hôpital
Av. Imp. Eugénie
Gare routière
BUS
R. des Trois Marie
Bibliothèque municipale, Chapelle Impériale, Musée Fesch
Gare maritime
R. Lorenzo Véro
Rue du Cardinal Fesch
Boulevard du Roi Jérôme
Markthalle
Grundmauern des Quai Napoléon
R. Casalonga
R. des Halles
R. Général Campi
R. Général Levie
Hôtel de Ville
Hafen
Pl. du M. Foch
Quai Napoléon
Av. du Premier Consul
Av. de Paris
R. de la Porta
R. Bonaparte
R. des Glac
Place du Diamant (Pl. de Gaulle)
Avenue Eugène Macchini
R. Roi de Rome
R. Saint-Charles
Maison Bonaparte
Kathedrale
Rue Forcioli Conti
Bd D. Casanova
Quai de la Citadelle
Zitadelle
Bd Lantivy
Plage St-François
Ajaccio Zentrum
100 m

Golf von Sagone
2 km
Piana, Porto
Evisa
Letia
Guagno-les-Bains
Plage d'Arone
Plage de Chiuni
Camping Torraccia
Punta d'Omigna
Plage de Pero
Plage de Ménasina
Cargèse
Camping A Sposata
Vico
Murzo
D 70
Muna
Mercolaccia
Sagone
Lopigna
Liamone
Ambiegna
Plage de Liamone
Camping U Sommalu
Casaglione
Tiuccia
Cannelle
Liscia
Camping La Liscia
G. de la Liscia
Appietto
T 20
Lava
G. de Lava
Ajaccio

Übernachten
1 Punta e Mare
4 Cyrnos
5 Bel'Mare
Essen & Trinken
2 Saint-Jean
3 Leca
5 Bel'Mare
Plage du Péro
Piana
Porto
Camping Torraccia
D 81
D 181
Paomia
Rue du Colonel Fieschi
Chemin de Paomia
Rue de Monseigneur Coti
Rue Sampiero
Chemin de la Sarra
Rue de la République
Rue de la Poste
Rue Marbeuf
Rue du Marché
Rue du Docteur Dragacci
Rue du Magre
Rue du Château
Rue du Fiumorbu
Rue des Martinetti
Rue Dr Petrolacci
Eglise Grecque
Eglise Latine
Chemin du Port
Sagone
Ajaccio
Hafen
Route du Cimetière
Hafen
50 m
Cargèse

Galéria, Calvi
Col de Palmarella
408
Naturreservat
La Scandola
D 81
Girolata
Golf von
Girolata
Bucht von Tuara
Col de la Croix
269
Osani
Curzu
Partinello
Parc Naturel
Régional de
Corse
Camp. de
Gradelle
Plage de Gradelle
Plage
de Caspio
Col de Vergio
1477
Corte
Golfe de Porto
Plage de
Bussaglia
Marine de Porto
Porto
Ota
Calanche
Evisa
Forêt d'Aïtone
Spelunca-
Schlucht
Porto
Camp. L'Acciola
D 70
Cristinacce
Tour de
Turghiu
Capo d'Orto
1294
Piana
Camping de la
Plage d'Arone
Cargèse, Ajaccio
Golf von Porto
2 km
Vico, Ajaccio

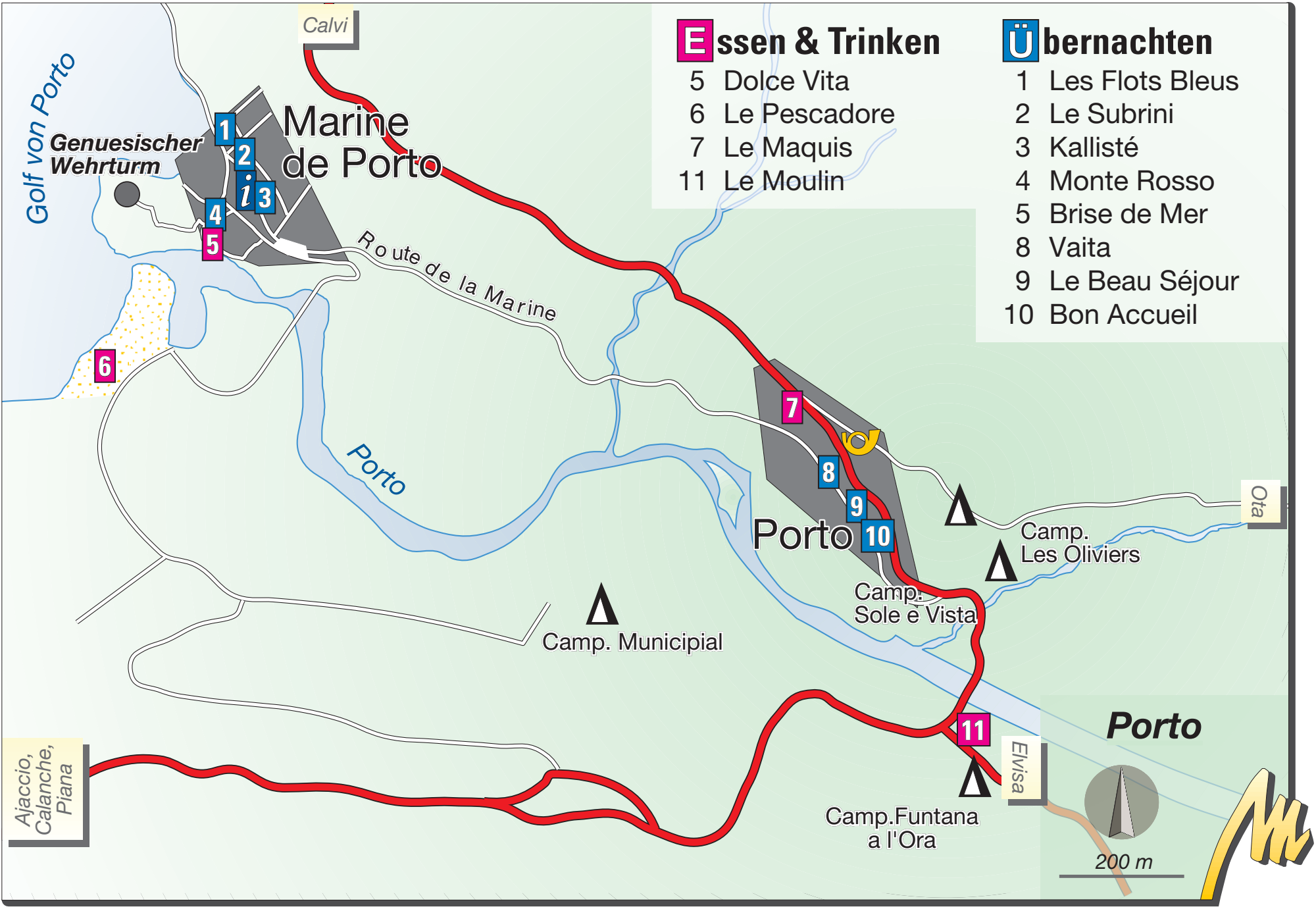
Essen & Trinken
5 Dolce Vita
6 Le Pescadore
7 Le Maquis
11 Le Moulin
Übernachten
1 Les Flots Bleus
2 Le Subrini
3 Kallisté
4 Monte Rosso
5 Brise de Mer
8 Vaita
9 Le Beau Séjour
10 Bon Accueil
Calvi
Golf von Porto
Genuesischer Wehrturm
Marine de Porto
Route de la Marine
Porto
Porto
Camp. Les Oliviers
Camp. Sole e Vista
Camp. Municipial
Camp.Funtana a l'Ora
Ota
Elvisa
Ajaccio, Calanche, Piana
Porto
200 m

L'Ile-Rousse
Ponte-Leccia
Lozari
Monticello
Corbara
Algajola
Pigna
T 30
Punta di Revellata
Aregno
Sant' Antonino
Belgodère
Kloster von Marcasso
Cateri
Calvi
D 71
Speloncato
Notre-Dame-de-la-Serra
Feliceto
Montegrosso
Argentella
D 151
D 818
Calenzana
Karte Balagne siehe S. 200
D 81
Parc Naturel Régional de Corse
Asco
Asco-Schlucht
Ponte-Leccia
Galéria
Karte Galéria und Fango-Tal siehe S. 197
Haut-Asco
Tuarelli
Fango-Tal
Manso
D 81
Barghiana
Monte Estremo
Porto
3 km
Der Nordwesten

Argentella, Calvi
Calvi
Golfe de Galéria
Olmu
Marsolino
D351
D 81
Galéria
Idéal Camping
Camping
Casa di Luna
D 81
Tuarelli
Fango
Fango-Tal
D351
Manso
Col de
Palmarella
408
Barghiana
Monte Estremo
Parc Naturel
Régional de
Corse
Porto
1,25 km
Galéria und Fango-Tal

Anse de Perajola
L'Ile-Rousse
Parc de Saleccia
Lozari
Désert des Agriates, Saint-Florent, Corte (Schnellstr.), Camping L'Ostricioni
Camping Le Bodri
Camping Les Oliviers
Monticello
Corbara
Monte Sant'Angelo 562
Kloster von Corbara
Marine de Sant'Ambrogio
Algajola
Camping de la Plage
Pigna
Camping Panoramic
D 151
Sant'Antonino
Presqu'île Revellata
Camping Monte Ortu
Lumio
Aregno
Belgodère
Bastia, Corte
Plage Arinella
Calvi
Kloster von Marcasso
Lavatoggio
Cateri
T 30
Col de Salvi 509
D 71
Camping Les Castors
Camping La Pinède
La Clé des Camps
Speloncato
Ponte Lecchia
Nessa
Notre-Dame-de-la-Serra
Camping Paduella
Camping Bella Vista
Lunghignano
Muro
Feliceto
Pietra-Maggiore
D81
D 151
Montegrosso
Zilia
Galéria
Galéria, Forêt de Bonifato
Gîte d'Etape
Sainte-Restitude
Moncale
Calenzana
Balagne
2,5 km

Essen & Trinken
4 Chez Tao
5 A Piazzetta
6 U Minellu
8 Chez Dumé
9 La Transat
Übernachten
1 Sole Mare
2 Saint-Christophe
3 Le Belvédère
7 Le Magnolia
10 Le Grand Hôtel
11 Le Balanéa
12 L'Abbaye
13 Casa Bianca
14 Jugendherberge
15 Cyrnea
16 La Caravelle
Saint-François
Av. St-François
Place Bel Ombra
Rue de l'Uruguay
Place Christophe Colomb
Zitadelle
Kathedrale Saint-Jean-Baptiste
Kaserne Sampiero
Oratorium St-Antoine
Galéria (Küstenstr.), Halbinsel Revellata, Notre-Dame-de-la-Serra
Villas St-Antoine
Avenue Gérard Marché
Wilson
Sainte-Marie-Majeure
Bd. Alsace-Lorraine
R. Clémenceau
Quai Landry
Fährhafen
Port de Commerce
Genua
Nizza
Avenue Santa Maria
Rue Albert 1er
Pl. St.-Charles
Clémenceau
Jachthafen
BUS
Bahnhof
Avenue de la République
Route de Santore
Route de Donateo
L'Ile-Rousse, Flughafen, Forêt de Bonifato, Calenzana, Galéria, Campings,
80 m
Calvi

Leuchtturm
Genuesischer Turm
Ferryboatlinien
Fährstation
Jacht-
hafen
Marseille
Nizza
Savona
Übernachten
1 La Pietra
2 Santa Maria
3 L'Isula Rossa
4 L'Escale Côté Port
6 L'Escale Côté Sud
11 Casa Rossa
12 Le Splendid
13 Le Grillon
Essen & Trinken
5 L'Escale
7 A Quadrera
8 U Spuntinu
9 L'Eden
10 Café des Platanes
14 La Vieille Gare
Route du Port
Bahnhof
Kleiner
Genuesenturm
Bd. Jean Langon
Rue Napoléon
Rue Paoli
Rue Notre-Dame
Bd. Sottu Marte
Markthalle
Promenade A. Marinella
Bd. Ch. M. Savelli
R. Louis Philippe
Place Paoli
Av. Joseph Calizi
Av. Comte Valéry
R. Gén. Graziani
Av. Piccioni
Place
Delanney
Av. Paul Doumer
Basta Corte
Saint-Florent
T 30
Calvi
L'Ile-Rousse
80 m

Karte Nördliche Hochtäler siehe S. 246
S. Francesco di Caccia
L'Ile-Rousse
Moltifao
T 30
T 20
Vescovato
Bastia
Anghione
Ponte Leccia
D 147
Asco
D 71
Morosaglia
Folelli
Parc Galea
D 506
La Porta
Figareto
Croce
Castagniccia
T 20
Francardo
Haut-Asco
Monte Cinto 2706
T 10
Piedicroce
Castirla
Moriani-Plage
Niolo-Hochebene
D 84
Felce
Calacuccia
Valle-d'Alesani
Cervione
Albertacce
Casamaccioli
Bozio
D 71
Refuge de Sega
Corte
Favalello
Karte Castagniccia siehe S. 239
Porto
Parc Naturel Régional de Corse
Casanova
Venaco
D 143
Karte Corte und Umgebung siehe S. 256
Bergerie de Grottelle
Bravone
Pont du Vecchio
T 50
Guagno-les-Bains
Vivario
Refuge de l'Onda
Canaglia
Tattone
Vizzavona
D 69
Aléria
Ghisoni
D 343
Bocognano
T 20
Saint-Antoine
D 344
Etang d'Urbino
Ajaccio
Ghisonaccia
Bastelica
Pietrapola
Tolla
D 27
Casamozza
San-Gavino-di-Fiumorbo
Mignataja
Ocana
Cozzano
T 10
Cauro
Ajaccio
Santa-Maria-Siché
Zicavo
D 83
Bains de Guitera
Marine de Solaro
Karte Südliches Bergland siehe S. 272
Grosseto
Solenzara
D 268
D 69
T 40
Bavella-Massiv
Petreto-Bicchisano
Quenza
Aullène
Favone
Sollacaro
Serra-di-Scopamène
Alta Rocca
Zonza
Tarco
Conca
Cucuruzzu
Capula
San-Gavino-di-Carbini
T 10
Bonifacio
Levie
Sainte-Lucie-de-Tallano
Carbini
Bonifacio
Das Insel-innere
5 km

Ponte Leccia
D71
Morosaglia
Quercitello
La Porta
Col de Prato 985
D 506
Croce
Monte San Petrone 1767
Campana
Couvent d'Orezza
San-Lorenzo
Piedicroce
Source d'Orezza
Campodonico
Stazzona
Carcheto
Cascade de Carcheto
Felce
Bastia
Folelli
Figareto
Camping U Ponticchiu
Moriani-Plage
Cascade de l'Ucelluline
San Nicolao
Camping Merendella
Monte Castello 1109
Corniche de la Castagniccia
T 10
Valle di Campoloro
Cervione
Camping Calamar
Valle-d'Alesani
Bustanico
Perelli
Castagneto
D71
Prunete
Couvent d'Alesani
Aléria, Porto-Vecchio
Favalello
Pietra-di-Verde
Bravona
2,5 km
Castagniccia

Castifao
Moltifao
L'Ile-Rousse
T 30
D 147
Lama, L'Ile-Rousse
Camping,Cabanella
Camping Tizarella
Camping E Canicce
Ponte Leccia
Asco-Schlucht
Asco
Golo
Asco
Stranciacone
Camping Monte Cinto
Haut-Asco
Monte Cinto 2706
Parc Naturel Régional de Corse
T 20
Francardo
Campita Camping
Scala di Santa Regina
D 84
Castirla
Corscia
Camping U Monte Cintu
Camping L'Arimone
Lozzi
Calacuccia
D 18
Calasima
Albertacce
Camping Acquaviva
Casamaccioli
Forêt de Valdu-Niellu, Col de Vergio, Porto
Tavignano
Corte
T 50
T 20
Ajaccio
Aléria
Nördliche Hochtäler
2,5 km

Niolo, Castirla
Bastia, L'Ile-Rousse
Corte
Forêt de Melo
D39
Camp. Santa Barbara
Bozio
T 50
Refuge de Sega
Tavignano
P
Pendelbus
Camping Tuani
Casanova
Alèria
Santo-Pietro di-Venaco
Bergerie de Grottelle
Venaco
D43
Alèria
Monte Rotondo 2622
Lac de Melo
Pont du Vecchio
Vivario
Canaglia
Refuge de l'Onda
Camping Le Soleil
Tattone
Monte d'Oro 2389
Forêt de Vizzavona
Vizzavona
Cascades des Anglais
Col de Vizzavona 1163
Ghisoni
Gravona
D 69
Ajaccio
Bocognano
weitere Campingplätze siehe Stadtplan Corte
Ajaccio
Corte und Umgebung
3,5 km

Übernachten
1 Si Mea
2 Osteria di l'Orta
3 De la Paix
4 Du Nord
10 Sampiero Corso
12 HR
Essen & Trinken
5 U Passa Tempu
6 La Trattoria
7 U Museu
8 A Casa di l'Orsu
9 A Casuccia
11 Terra Corsa
13 U Paglia Orba
Tavignano-Tal, Regionalpark
Calvi, Bastia
Place Duc de Padoue
Cours Paoli
Rue St-Joseph
Rue Colonel Feracci
Avenue Jean Nicoli
Av X. Luciani
Rampe Pozza
Leschi
R. Villas
Zitadelle und Musée de la Corse
Fontaine des 4 Canons
Pl. du Poilu
Pl. Gaffori
Place Paoli
Eglise de l'Annonciation
Belvédère
Oratoire Saint-Théophile
Chemin de Balini
Camping Chez Bartho
Rue Prof. Santiaggi
Avenue du Président Pierucci
Universität
Le Tavignano
Schwimmbad
Bahnhof
T 20
D 39
N 200
Bozio
Aleria, Camping Santa Barbara
R. Pont Vieux
Avenue du 9 Septembre
Place Porette
Faubourg Scaravaglie
Cinéma l'Alba
Camping Alivetu
RT 202
Ajaccio, Vizzavona
Restonica-Tal
150 m
Corte

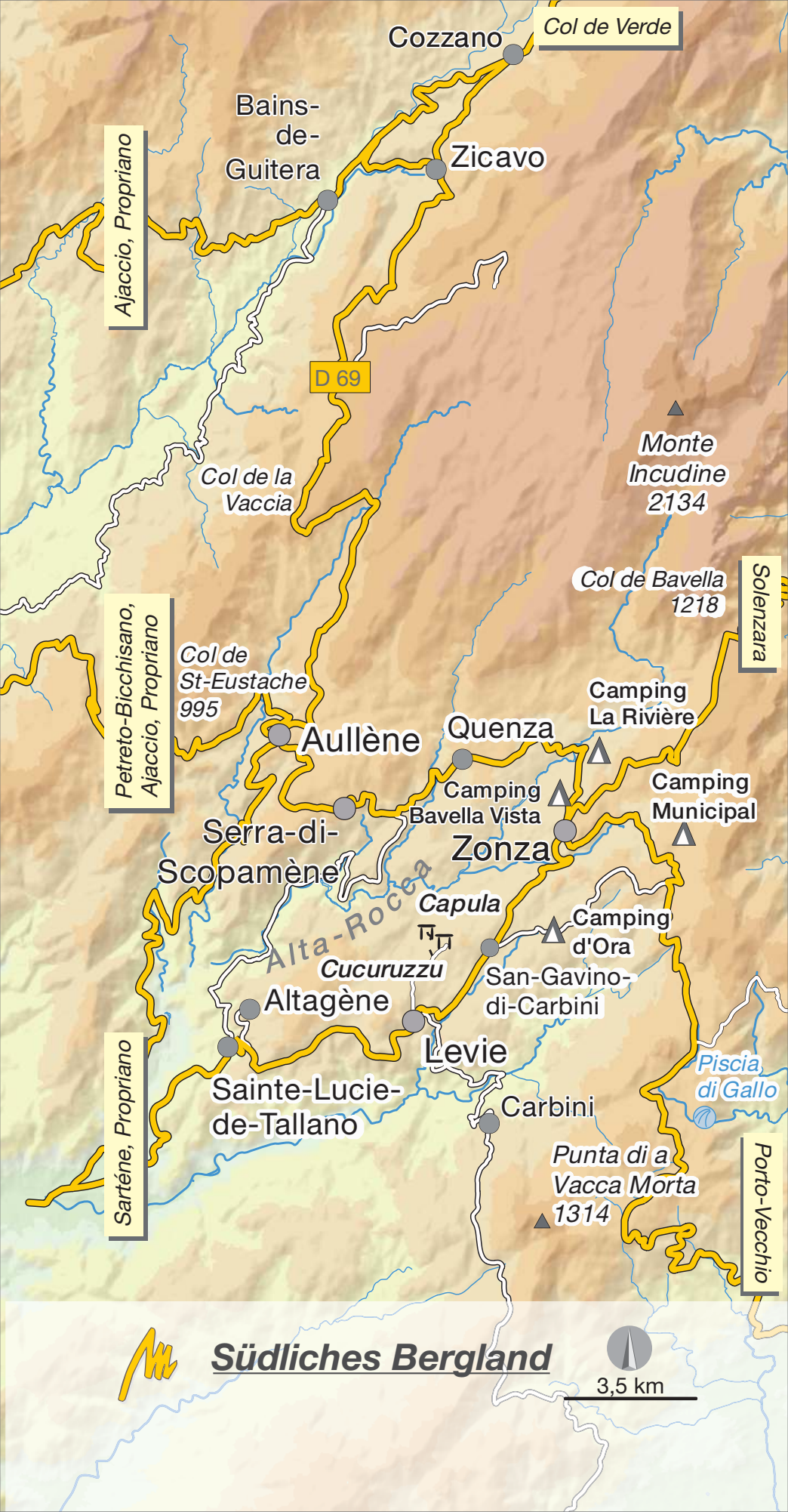
Col de Verde
Cozzano
Bains-de-Guitera
Zicavo
Ajaccio, Propriano
D 69
Col de la Vaccia
Monte Incudine 2134
Col de Bavella 1218
Solenzara
Petreto-Bicchisano, Ajaccio, Propriano
Col de St-Eustache 995
Aullène
Quenza
Camping La Rivière
Camping Bavella Vista
Camping Municipal
Serra-di-Scopamène
Zonza
Alta-Rocca
Capula
Camping d'Ora
Cucuruzzu
San-Gavino-di-Carbini
Altagène
Levie
Piscia di Gallo
Sainte-Lucie-de-Tallano
Carbini
Sartène, Propriano
Punta di a Vacca Morta 1314
Porto-Vecchio
Südliches Bergland
3,5 km

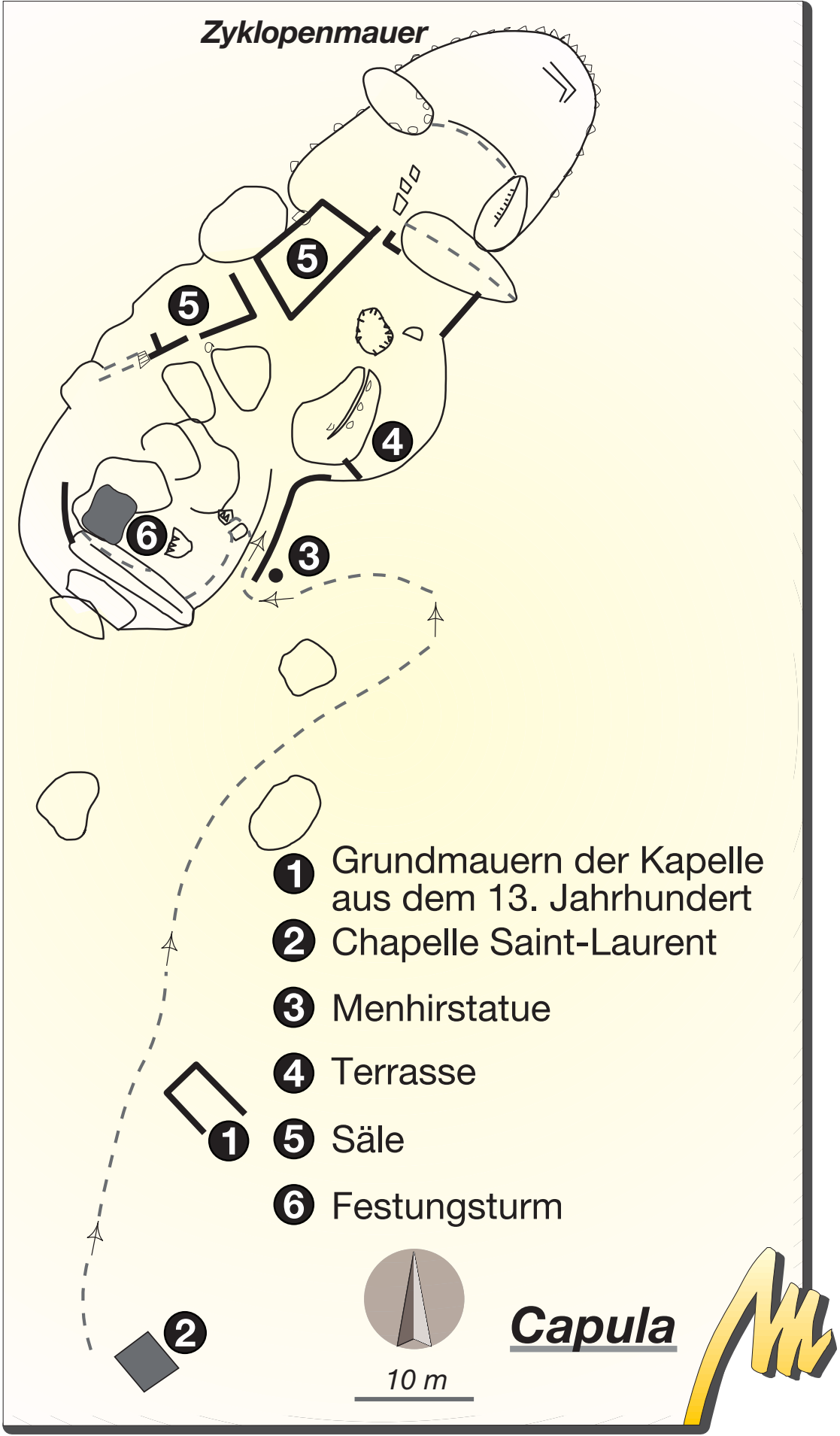
Zyklopenmauer
5
5
4
6
3
1
2
1 Grundmauern der Kapelle aus dem 13. Jahrhundert
2 Chapelle Saint-Laurent
3 Menhirstatue
4 Terrasse
5 Säle
6 Festungsturm
10 m
Capula

Ile de la Giraglia
Ersa
W 1
Rogliano
Pino
Santa Severa
Cap Corse
Nonza
Golf von St-Florent
Bastia
St-Florent
Bucht von Perajola
L'Ile-Rousse
Etang de Biguglia
Riv. l'Alisu
Défilé de Lancone
Murato
Calvi
Balagne
Belgodère
W 6
Golo
Ponte Leccia
Calenzana
Asco-Schlucht
Castagniccia
Golf von Galéria
Figarella
Asco
Galéria
Fango
Haut-Asco
Moriani-Plage
Fango-Tal
Piedicroce
Naturreservat La Scandola
Niolo-Hochebene
W 7
Cervione
Calacuccia
Corte
Golf von Porto
Speluca-Schlucht
Porto
Evisa
Piana
Ota
W 5
Gorges du Tavignano
W 8
Bozio
Bravona
Bravone
Vivario
Etang de Diane
Vizzavona
Tavignano
Cargèse
Ghisoni
Aléria
Sagone
Liamone
Golf von Sagone
Fium' Orbo
Etang d'Urbino
Ghisonaccia
Gravona
Nemitario
Ajaccio
Prunelli
Cauro
Travo
Zicavo
Iles Sanguinaires
Golf von Ajaccio
Grosseto
Solenzara
Bavella-Massiv
Taravo
W 4
Filitosa
Alta-Rocca
Zonza
Propriano
Levie
Golf von Pinarellu
Golf von Valinco
Rizzanese
Orbo
W 3
Sartène
Porto-Vecchio
l'Ortolo
Iles Cerbicale
Figari
Golf von S. Giulia
W 2
Bonifacio
Ile Cavallo
Iles Lavezzi
I. Rázzoli
Übersicht der Wanderungen
9 km

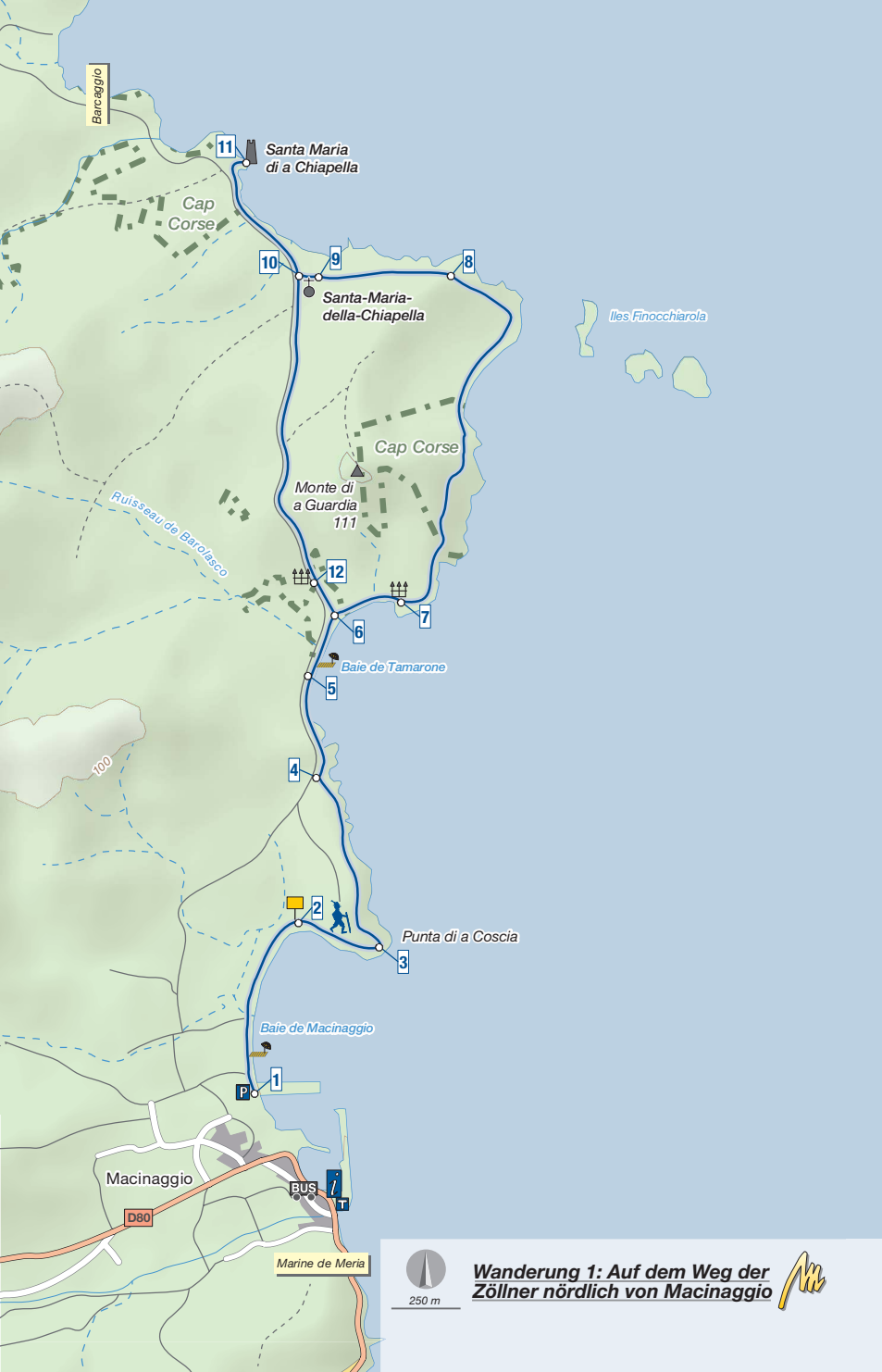

Wanderung 1: Auf dem Weg der Zöllner nördlich von Macinaggio

Wanderung 2:
Im äußersten Süden zum Leuchtturm von Pertusato

Wanderung 3: Auf einsamen Küstenpfaden bei Campomoro

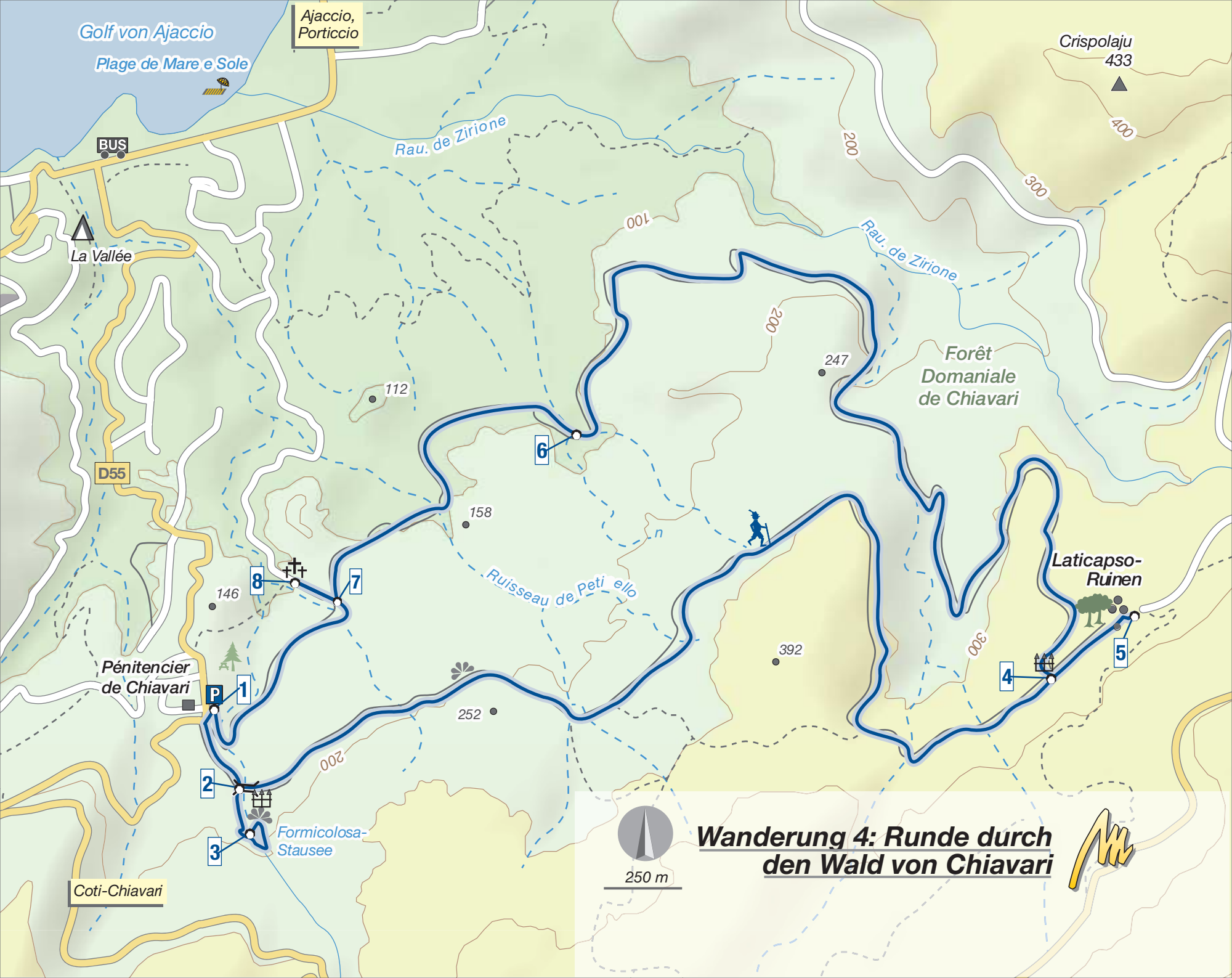
Golf von Ajaccio
Plage de Mare e Sole
Ajaccio, Porticcio
BUS
La Vallée
Rau. de Zirione
Crispolaju
433
400
200
300
100
Rau. de Zirione
200
247
Forêt Domaniale de Chiavari
112
D55
158
Ruisseau de Peti ello
146
Laticapso-Ruinen
392
300
Pénitencier de Chiavari
P
252
200
Formicolosa-Stausee
Coti-Chiavari
250 m
Wanderung 4: Runde durch den Wald von Chiavari

Wanderung 5: Zum Genuesenturm auf dem Capo Rosso

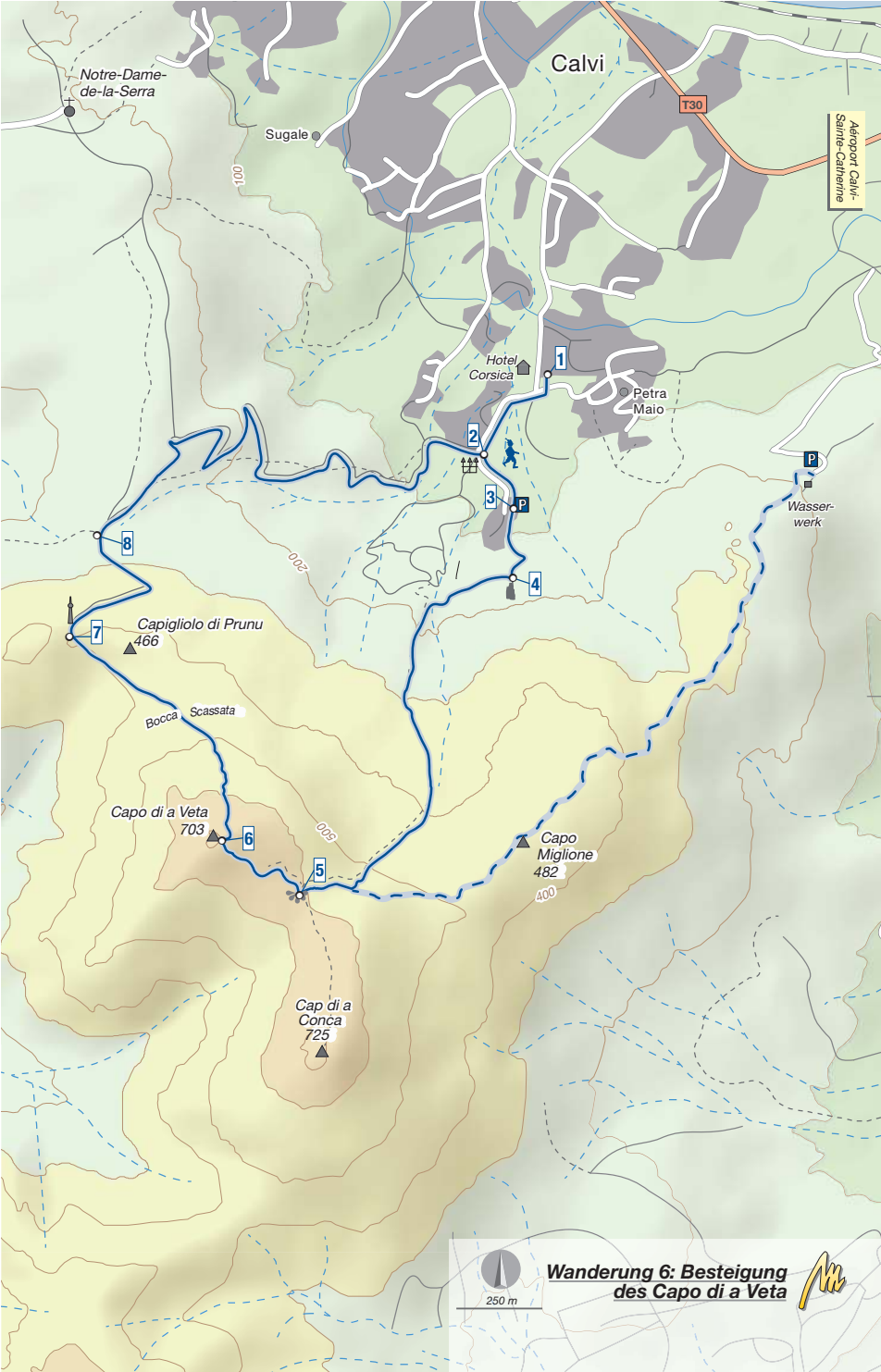
Calvi
Notre-Dame-de-la-Serra
Sugale
T30
Aéroport Calvi-Sainte-Catherine
Hotel Corsica
Petra Maio
Wasser-werk
Capigliolo di Prunu
466
Bocca Scassata
Capo di a Veta
703
Capo Miglione
482
Cap di a Conca
725
100
200
300
400
1
2
3
4
5
6
7
8
P
250 m
Wanderung 6: Besteigung des Capo di a Veta

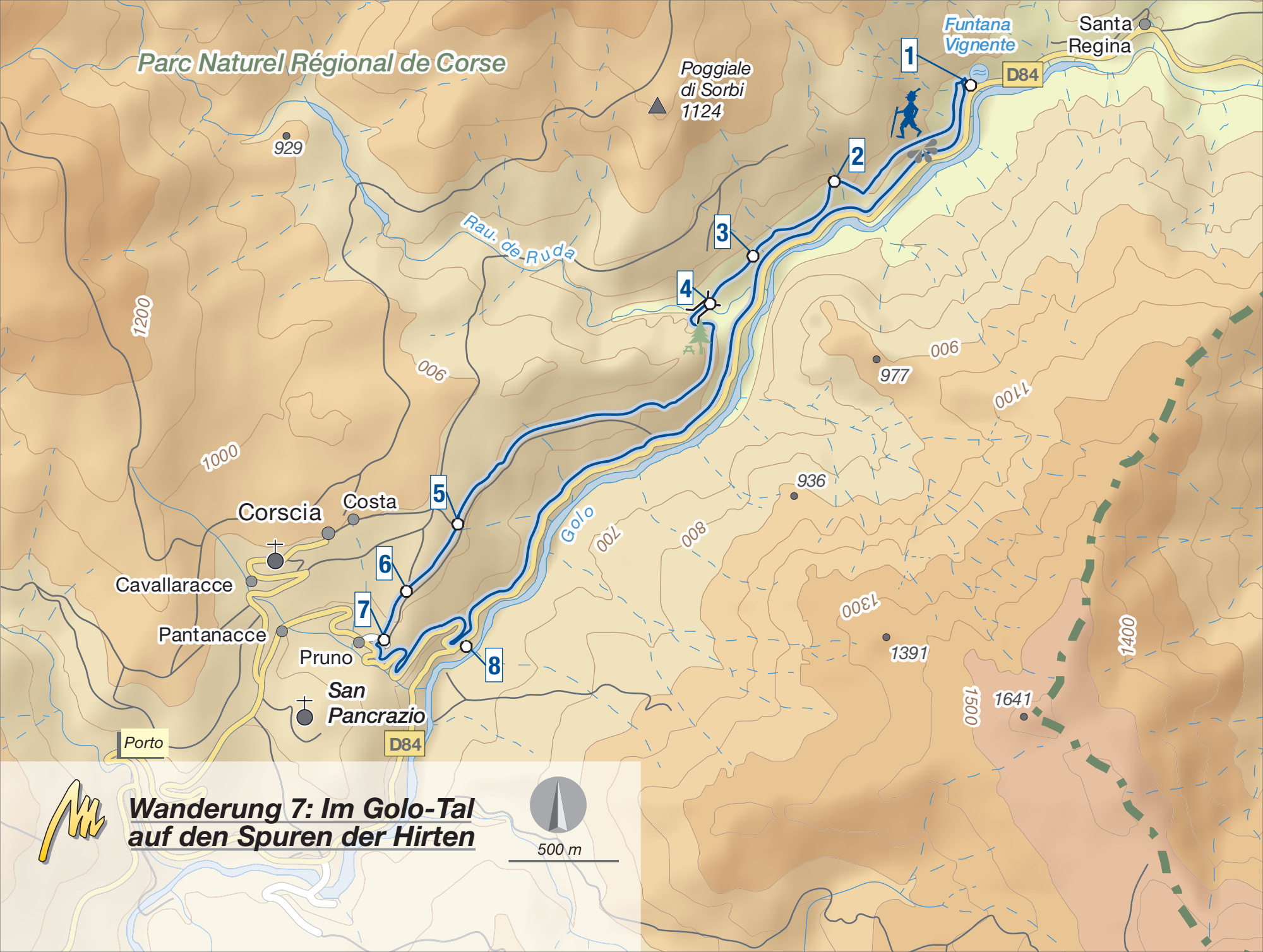

Wanderung 7: Im Golo-Tal auf den Spuren der Hirten

Wanderung 8: Zu den Eiszeitseen Lac de Melo und Lac de Capitello

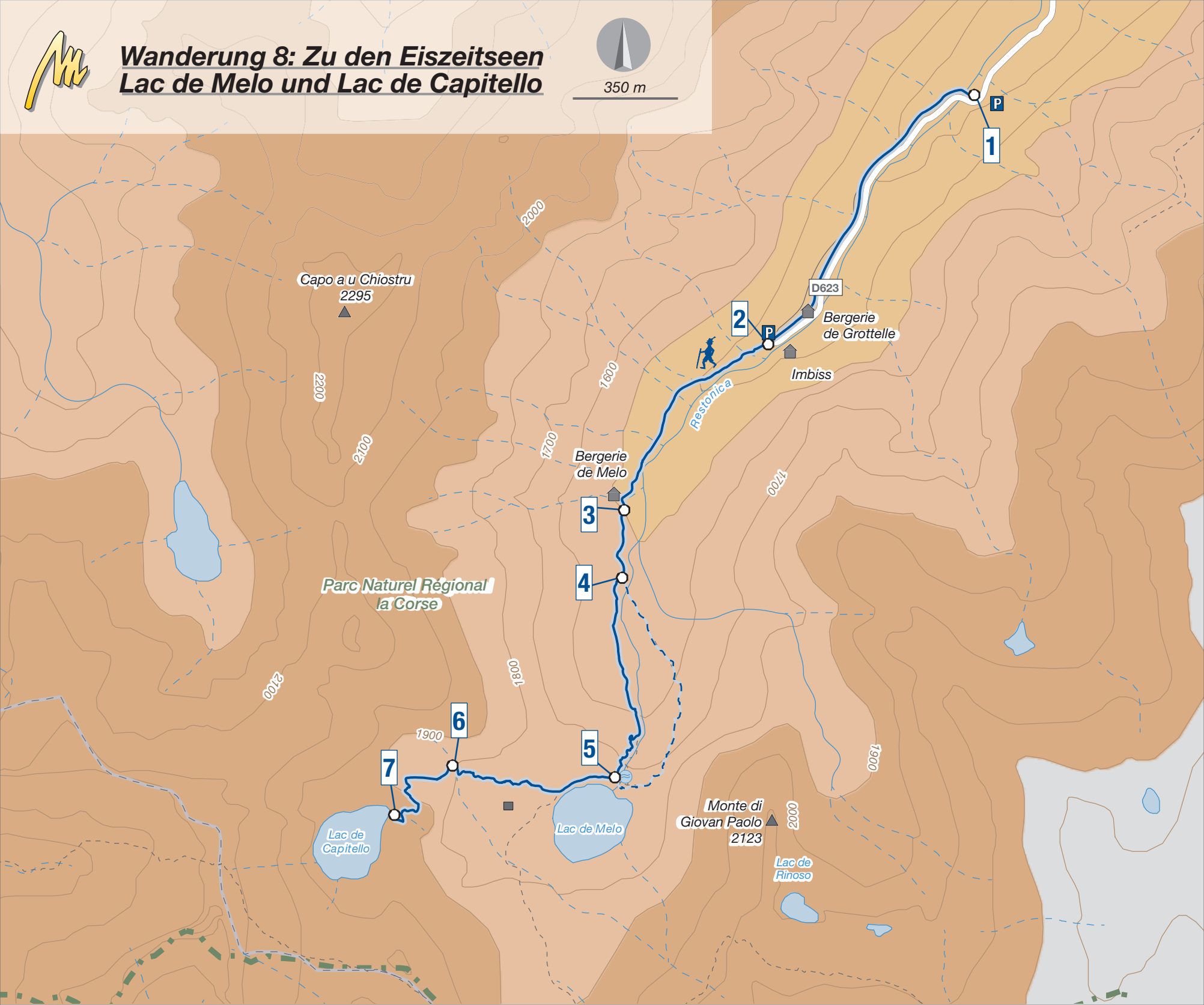

9
Ersa
Centuri-Port
Rogliano
Pino
Santa Severa
Cap Corse
Golf von St-Florent
8
Bastia
L'Ile-Rousse
St-Florent
Patrimonio
Calvi
Belgodère
Murato
Golo-Tal
Ponte-Leccia
Golf von Galéria
Calenzana
Asco
Source d'Orezza
Moriani-Plage
Galéria
Fango
Niolo
Calacuccia
Cervione
Golf von Porto
Porto
7
1
Calanche
4
Corte
Evisa
Restonica-Tal
Bravone
5
Vivario
10
Etang de Diane
Sagone
Cargèse
Vizzavona
Aléria
Ghisoni
Golf von Sagone
Ghisonaccia
3
Cauro
Ajaccio
Zicavo
Golf von Ajaccio
Grosseto
Solenzara
Ita-Rocca
Zonza
Propriano
Levie
Golf von Valinco
Porto-Vecchio
Sartène
Palombaggia-Strand
Figari
2
Golf von S. Giulia
Bonifacio
Iles Lavezzi
6