



Michael Müller Verlag

Die in diesem PDF enthaltenen Karten entstammen der Druckausgabe des im www.michael-mueller-verlag.de erschienenen Reiseführers. Sie wurden vom Autor und der Redaktion nach bestem Wissen erstellt und mit größtmöglicher Sorgfalt geprüft.

Nur der berechtigte Nutzer derselben E-Book-Ausgabe ist zum Ausdruck und zur Nutzung dieser kartographischen Arbeit befugt.

Unerlaubte Vervielfältigung, auch in Auszügen, ist in jeglicher Form untersagt.
© Michael Müller Verlag GmbH

| | | | | | |
|---|---------------------|--|-------------------------|---|------------------------------------|
|  | asphaltierte Straße |  | Kirche/Kapelle |  | Information |
|  | Nebenstraße |  | Kloster |  | Post |
|  | Piste |  | Sehenswürdigkeit |  | Supermarkt |
|  | Wanderung |  | Antike Sehenswürdigkeit |  | Museum |
|  | Berggipfel |  | Flughafen/-platz |  | Parkplatz |
|  | Badestrand |  | Bushaltestelle |  | Ärztliche Versorgung |
|  | Weinanbau |  | Taxistandplatz |  | Tankstelle |
|  | Olivenanbau |  | Zweiradverleih |  | Campingplatz |
|  | Aussichtspunkt |  | Autoverleih | | |
|  | Höhle |  | Reisebüro |  | im Kapitel näher beschriebener Ort |





Nordküste



2,5 km

Kap Skandari

Karte Umgebung
von Mastihari
s. S. 73

Mastihari

Marmari

Salzsee

Tigaki

Zipari

Platani

Asklepieion

Linopotis

Asomatos

Ag. Dimitrios

Pyli

Amaniou

Zia

Kefala

615



Übernachten

- 2 Kos Palace
- 5 Seaside
- 9 Ananea
- 11 Ipanema
- 12 Tropical Sol
- 14 Tigaki's Star

Essen & Trinken

- 1 Alikes
- 3 Plori
- 4 Rooster
- 6 Ampeli
- 7 Misirlu
- 8 Karnagio
- 13 Oneiro

Sonstiges

- 10 Artemis Hamam



Übernachten

- 1 Caravia Beach
- 2 Cavo d'Oro
- 3 Seaside Marmari
- 6 Captain's Studios
- 8 Palladium
- 9 Venos
- 10 Zikas
- 13 Kontis
- 14 Sails on Kos

Essen & Trinken

- 4 Smiley's Corner
- 5 Artemis
- 7 Sun Set
- 12 Spatzennest
- 14 Karavopana

Sonstiges

- 11 The Ranch







Übernachten

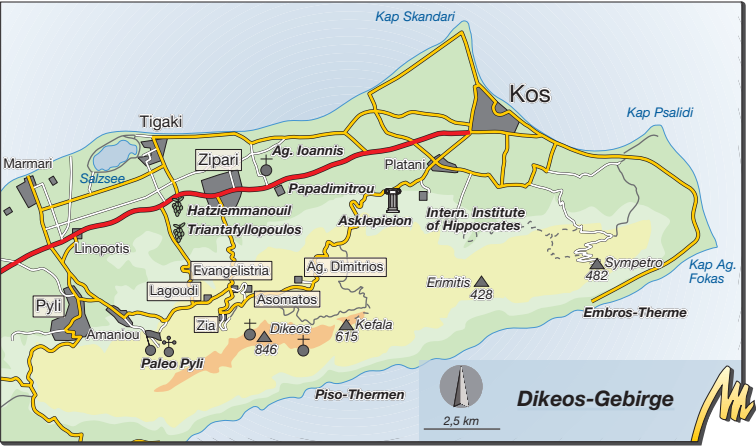
- 3 Sea Breeze
- 6 Mastichari Bay
- 7 Athinas

Essen & Trinken

- 1 Periklis
- 2 Kali Kardia
- 4 Akrogiali
- 8 Number One
- 9 Traditional House
- 10 Aplo

Sonstiges

- 5 Pia & Ira

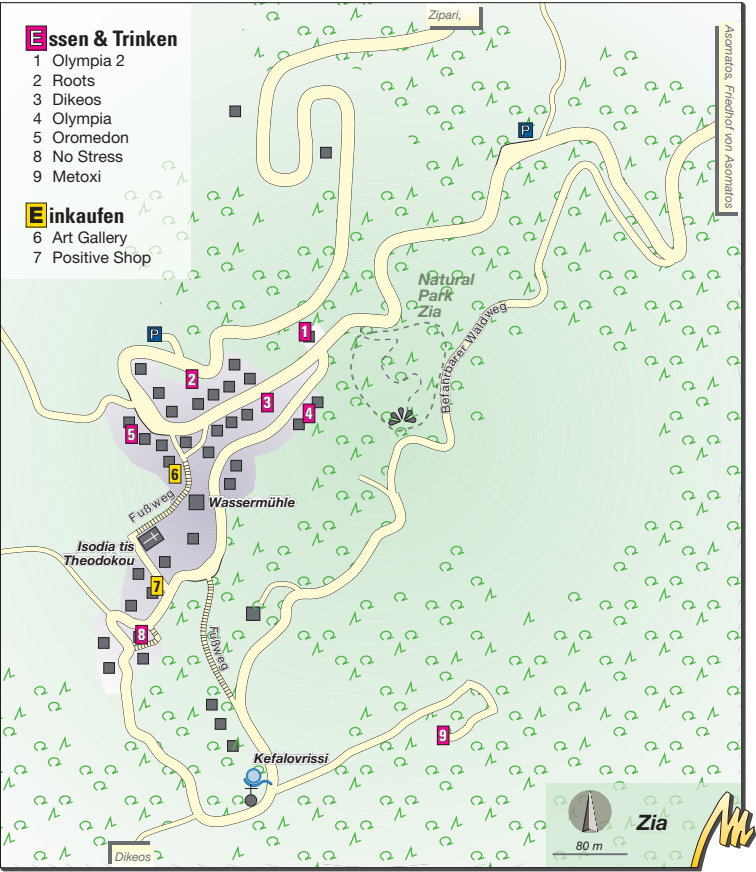


Essen & Trinken

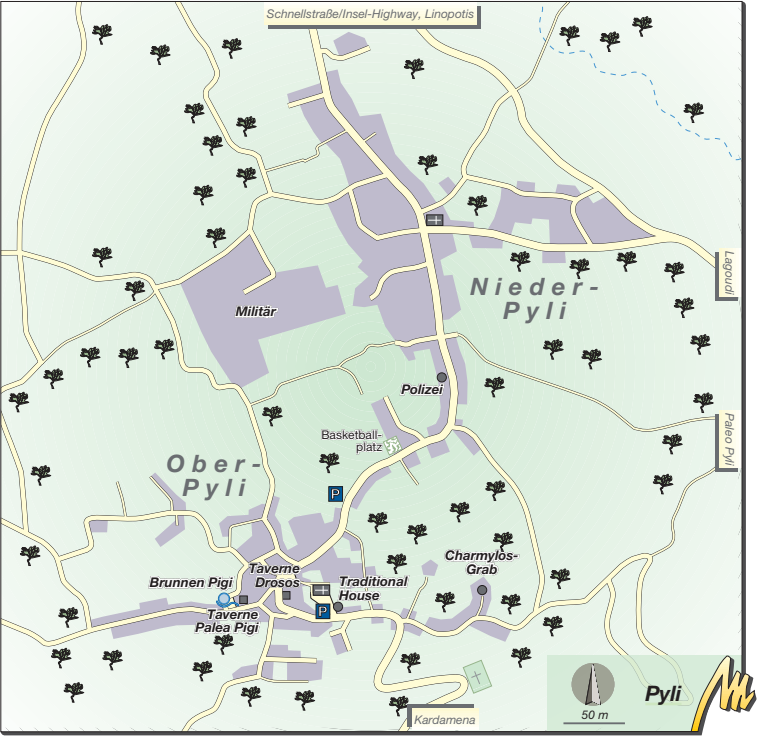
- 1 Olympia 2
- 2 Roots
- 3 Dikeos
- 4 Olympia
- 5 Oromedon
- 8 No Stress
- 9 Metoxi

Einkaufen

- 6 Art Gallery
- 7 Positive Shop



Schnellstraße/Insel-Highway, Linopoti



Lagoudi

Paleo Pyli

Nieder-Pyli

Ober-Pyli

Militär

Polizei

Basketball-platz

Charmylos-Grab

Brunnen Pigi

Taverne Drosos

Traditional House

Taverne Palea Pigi

Kardamena



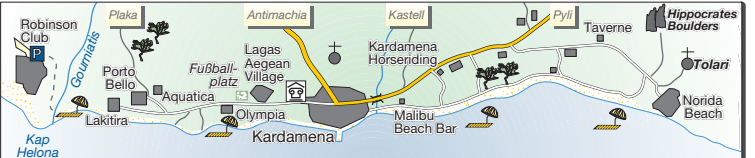
Pyli



Die Inselmitte



2,5 km



1 km

Umgebung von
Kardamena



Übernachten

- 2 Pillbox Seafront
- 3 Nissea
- 14 Nissia und Kamares
- 18 Lagas Aegean Village
- 19 Olympia Mare

Essen & Trinken

- 1 Anemos
- 5 Pelagos
- 6 The Garden
- 8 O Daskalos
- 11 Special
- 12 Avli
- 13 Teo's
- 16 Hellas
- 17 Liotrivi

Cafés

- 10 Café Lovemade

Nachtleben

- 4 Kool Pool
- 7 Downtown
- 9 Infinity
- 15 Skala



Kardamena

70 m





1 km

Der Westen





Übernachten

- 1 Panorama Studios
- 3 Ikos
- 4 Kordistos
- 6 Eleni
- 9 Hermes
- 13 Eleni Studios
- 14 Albatross

Essen & Trinken

- 2 Katerina
- 5 Allotina
- 10 Stamatia
- 12 Sebastian
- 15 Faros

Nachtleben

- 7 Melody
- 8 Carmela
- 11 B 52



250 m

Kamari





5 km

Pserimos





Patmos,
Paros,
Syros

Samos,
Lipsi

Rhodos, Kos



Patmos



Rhodos, Tilos

Kos, Piräus



800 m

Nissiros









Zipari

Ag. Marina

Asklepieion, Kos

Evangelistria

Asomatos

Ag. Dimitrios

Start/Ziel

Lagoudi

Zia

Zia

Friedhof

1



**Tour 2:
Zum Geisterdorf Ag. Dimitrios**





Schnellstraße,
Linopotis

Schnellstraße

Zipari

Asomatos

Start

Evangelistria

Lagoudi

Konidario

Amaniou

Ruinen

Taverne Old Pyli

Ag. Vasilios

Paleo Pyli

Zia

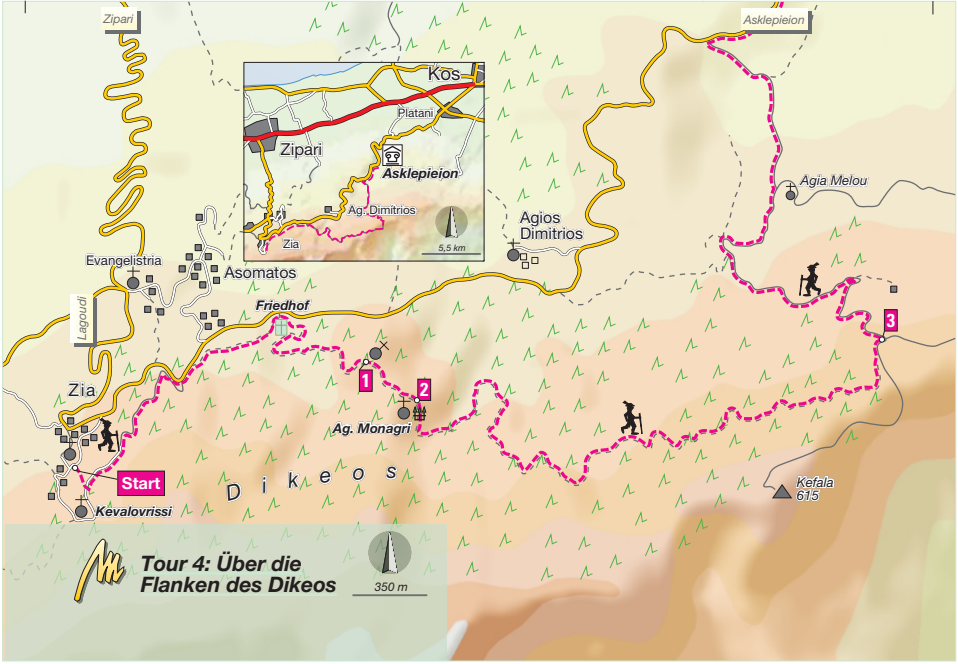
Pyli

Kardamena



Tour 3:
Von Evangelistria nach Pyli





Zipari

Asklepieion



5,5 km

Agios Dimitrios

Agia Melou

Evangelistria

Asomatos

Friedhof

Lagouadi

Zia

1

2

3

Ag. Monagri

Start

D i k e o s

Kefala
615

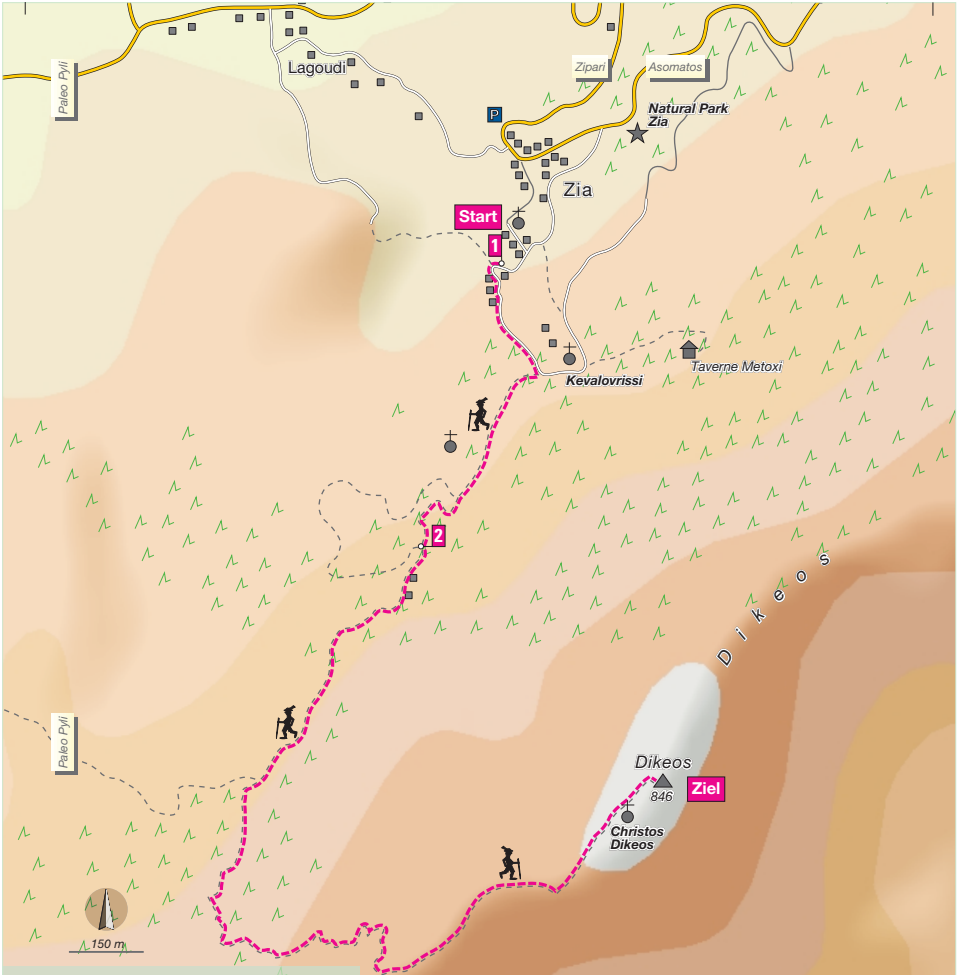
Kevalovrissi



**Tour 4: Über die
Flanken des Dikeos**



350 m



Tour 5: Besteigung des Dikeos



5

P

Kastell von
Antimachia

Gebästelater Weg

Wassertrug

4

1

2

Lager-
gebäude

Friedhof

Nikos II
Apartments

Start

Kardamena



Tour 7:
Castle Walk



200 m



Tour 8: Agia Marina – Kirche im Olivenhain

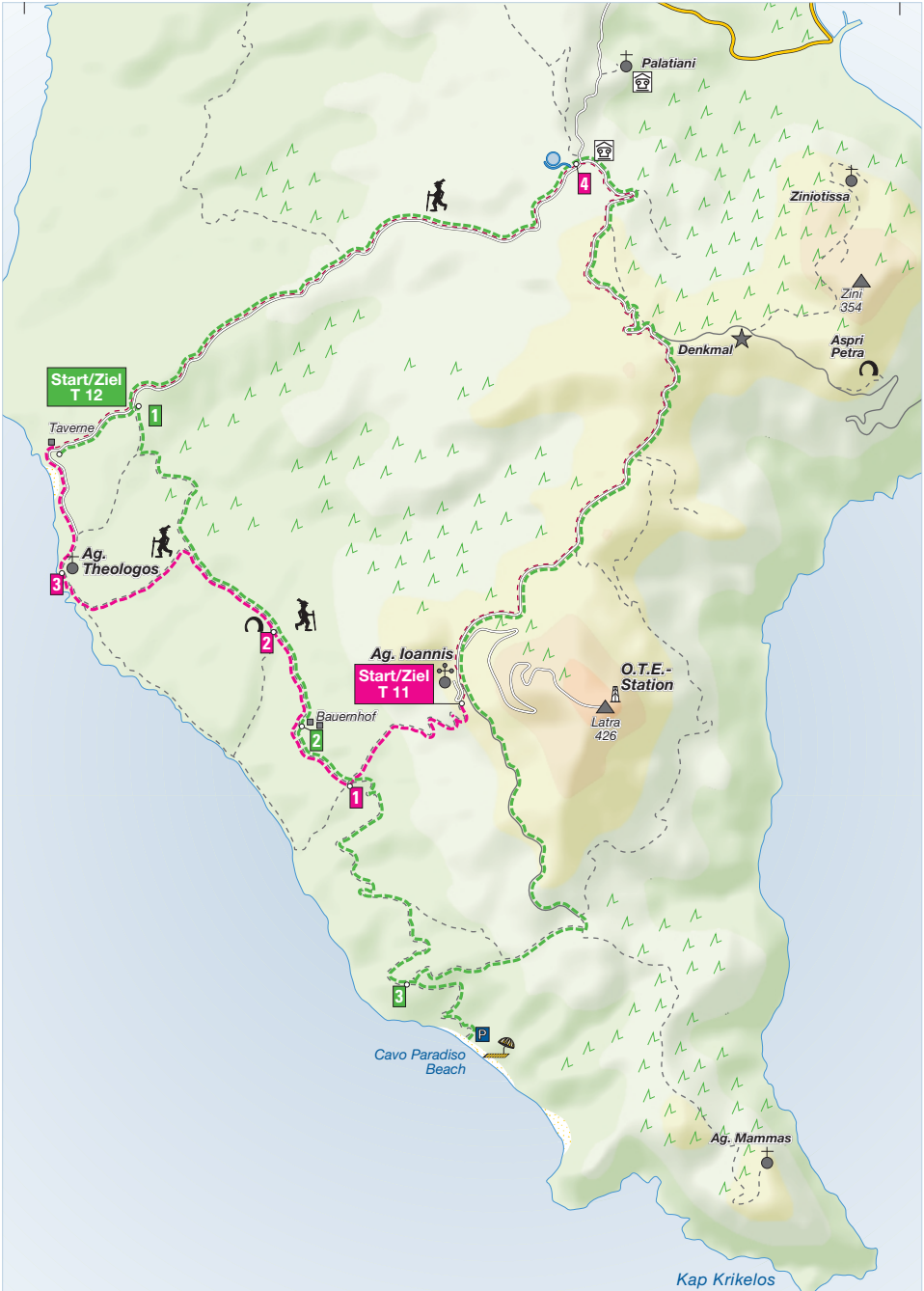


350 m



Tour 9: Rund um den Isthmus
Tour 10: Die einsamen Gehöfte

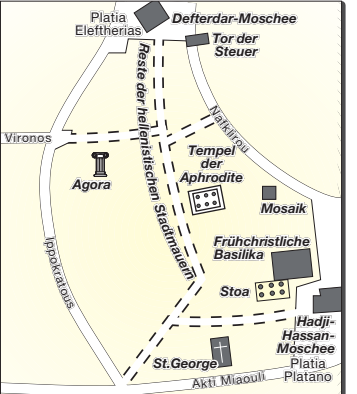




450 m

Tour 11: Vom Kloster Ag. Ioannis zur Kirche Ag. Theologos
Tour 12: Rund um das Kap Krikelos

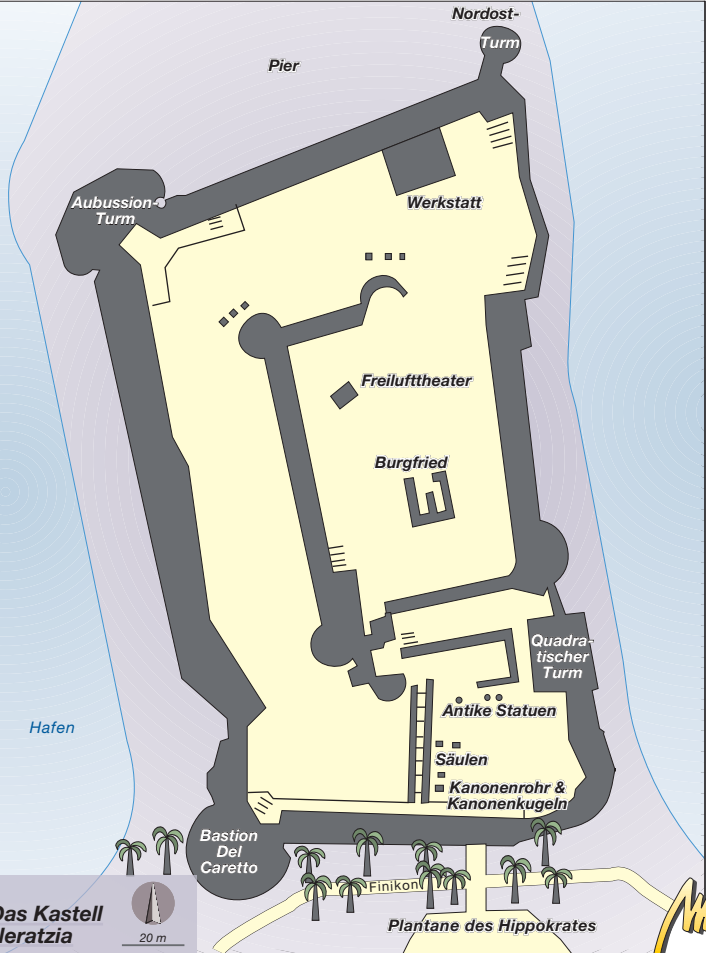




50 m

Die Agora





Pier

Nordost-Turm

Turm

Aubussion-Turm

Werkstatt

Freilufttheater

Burgfried

Quadratischer Turm

Antike Statuen

Säulen

Kanonenrohr & Kanonenkugeln

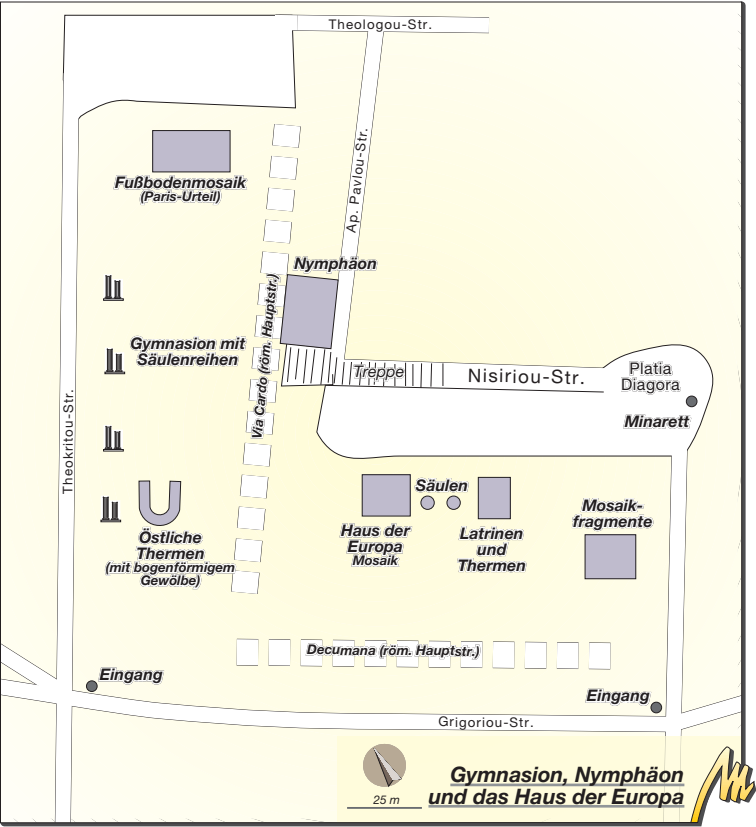
Bastion Del Caretto

Finikon

Plantane des Hippokrates

Das Kastell Neratzia







10 m

Römische
Badeanlage

Stoa

Eingangst-
tor

Erste Terrasse

Altar des
Xenophon

Brunnen

Mauer

Asklepios-
Altar

Asklepios-
Tempel

Apollon-
Tempel

Zweite

Exedra

Terrasse

Mauer

Mauer

Asklepios-
Tempel

Dritte Terrasse

Stoa

Das Asklepieion





Übernachten (S. 44/45)

- 9 Sonia
- 12 Kos Aktis
- 13 Phaeton
- 21 Afendoulis
- 29 Koala

Essen & Trinken

(S. 46-48)

- 1 Nick The Fisherman
- 4 Ta Votsalakia
- 5 Patriko
- 6 Lampros
- 8 Mummy's Cooking
- 11 Bella Vista
- 14 Special
- 17 Broadway
- 19 Petrino
- 20 Ali
- 22 La Prima
- 23 Elia
- 24 Canadeza
- 25 Never on Sunday
- 27 Antonas
- 30 Lofaki

Cafés (S. 49)

- 2 Mr. Serano

Nachtleben (S. 50)

- 3 Uniq
- 7 Blues Brothers
- 10 Zero
- 18 Kantouni

Sonstiges (S. 39)

- 15 Moto Holidays
- 16 Escape
- 26 Moto Service
- 28 Safari



Karte der Innenstadt von Kos
siehe Seite 47