









































# Michael Müller Verlag

Die in diesem PDF enthaltenen Karten entstammen der Druckausgabe des im [www.michael-mueller-verlag.de](http://www.michael-mueller-verlag.de) erschienenen Reiseführers. Sie wurden vom Autor und der Redaktion nach bestem Wissen erstellt und mit größtmöglicher Sorgfalt geprüft.

Nur der berechtigte Nutzer derselben E-Book-Ausgabe ist zum Ausdruck und zur Nutzung dieser kartographischen Arbeit befugt.

Unerlaubte Vervielfältigung, auch in Auszügen, ist in jeglicher Form untersagt.  
© Michael Müller Verlag GmbH

	Schnellstraße		Schloss/Festung		Moschee
	Hauptverbindungsstraße		Turm/Kastell		Windmühle
	Hauptstraße		Allg. Sehenswürdigkeit		Information
	Nebenstraße		Antike Sehenswürdigkeit		Museum
	Piste		Antike Stätte/ Ausgrabung		Parkplatz
	Fußweg/Wanderweg		Torbogen		Post
			Flughafen/-platz		Bushaltestelle
	Fähre/Ausflugsbote		Campingplatz		Taxistandplatz
	Strand		Badestrand		Krankenhaus
	Grünanlage		Höhle		Apotheke
	Aussichtspunkt		Leuchtturm		Tankstelle
	Berggipfel		Gatter		Supermarkt
	Kirche/Kapelle				
	Kloster				



## Essen & Trinken

- 1 Ippokampos
- 2 Ligo krassi ... ligo thalassa
- 6 Arismari & Varsamo
- 8 Tou Terzaki u.a.
- 21 Siga Siga
- 23 Peskesi
- 25 Efta Baltades
- 26 Prassin Alota
- 29 Gero Platanos
- 30 To Rovithi
- 34 O Magos
- 35 The Home
- 36 Koukouvagia
- 38 Adipodas
- 39 Alla ki alla
- 47 Peninda Peninda
- 49 'Schmutzglasschen'
- 50 Ligo ap'Ola
- 52 Athali
- 54 Vranas

## Cafés

- 4 Mare
- 22 Utopia
- 27 Beer o'clock
- 33 Crop
- 37 Fyllosofies / Bougatsa Kírkor
- 48 Sarantavga

## Einkaufen

- 20 Chalkiadakis
- 31 Voula Manousakis
- 41 Aerakis
- 44 Eleni Kastrioyanni
- 51 To Botanopolio tis Vassiliki
- 53 Maria Besi Kosmimata

## Übernachten

- 7 Atrion
- 9 Lena
- 10 Lato
- 11 Youth Hostel Iraklion
- 12 Dom
- 13 Mirabello
- 14 So Young Hostel
- 15 Kastro
- 16 Rea
- 17 Marin Dream
- 19 GDM Megaron
- 28 Olive Green Hotel
- 40 Sofia
- 45 Astoria Capsis
- 46 Athinaikon

## Sonstiges

- 3 Motor Club
- 5 Blue Sea
- 18 MCar-Kafetzakis
- 24 Caravel
- 32 Internet
- 42 The Best Cars
- 43 Deutsches Honorarkonsulat
- 55 Cretan Sports Cycling



100 m

Iraklion





Piráus, Santorini

Diá

Kretisches Meer

Síta

Strand von Ammoudára IRÁKLION

Strand von Karterós und Amnissós

Gournes

Káto Gouves

Bali

Moni Ag. Ioannou

Moni Vosákou

Agía Pelagía

Moni Savathianón

Moni Eisdion Theotókou

Tilissos

Sfendoni-Höhle

Anogia

Zóninthos

Lákos Migerou

Prinos-Hütte

Ideon Andron

Psiloritis-Gebirge

Kamáres-Höhle

Moni Valsamónero

Magarikári

Zarós

Moni Vrondisi

Moni Agios Nikolaos

Skinakas 1752

Krousónas

Moni Agía Irini

Káto Asites

Gérgeri

Ag. Varvára

Agíi Déka

Káto Mironas

Dafnès

Moni Palianis

Rizinia

Ag. Thomás

Prevelianá

Megáli Vrissi

Ano Mouília

Káto Mouília

Káto Kalésa

Moni Kerá moutsis

Kamán

Korfes

Loutráki

Kitharida

Áno Astes

Ángos Mironas

Nisi

Siva

Veneráto

Ángos Thomás

Prevelianá

Megáli Vrissi

Ano Mouília

Káto Mouília

Profitis Ilias

Vathipetro

Moni Epanosifi

Ag. Vasiliós

Ag. Vasilios

Choudétsi

Pátrtha

Lefko-chóri

Mousouita

Ag. Semni

Stroumboulas 800

Ammoudára

Gázi

Góurmes

Knossós

Knossós

Spilia

Silamos

Ángos Mironas

Archánas

Fourni

Anémospilia

Aspámatos

Moni Spiliótissa

Choudétsi

Alágni

Pátrtha

Amourgéllas

Stíronas

Pátrtha

Pátrtha

Eleithyia

Prásas

Vathianos Kámpos

Eleá

Káto Váthia

Agios Ioánnis

Epano Váthia

Galípe

Episkópi

Sgourokefáli

Mirtia

Episkópi

Agios Paraskiás

Mélesses

Astritsi

Vóni

Galatás

Galatás

Galatás

Góurmes

Eleithyia

Prásas

Vathianos Kámpos

Eleá

Káto Váthia

Agios Ioánnis

Epano Váthia

Galípe

Episkópi

Sgourokefáli

Mirtia

Episkópi

Agios Paraskiás

Mélesses

Astritsi

Vóni

Galatás

Galatás

Galatás

Höhle von Skotino

Anópoli

Káto Váthia

Agios Ioánnis

Epano Váthia

Galípe

Episkópi

Sgourokefáli

Mirtia

Episkópi

Agios Paraskiás

Mélesses

Astritsi

Vóni

Galatás

Galatás

Galatás

Galatás

Galatás

Galatás

Góurmes

Eleithyia

Prásas

Vathianos Kámpos

Eleá

Káto Váthia

Agios Ioánnis

Epano Váthia

Galípe

Episkópi

Sgourokefáli

Mirtia

Episkópi

Agios Paraskiás

Mélesses

Astritsi

Vóni

Galatás

Galatás

Galatás

Ag. Mamas

Ag. Ioánnis

Ag. Mamas

Ag. Ioánnis

Ag. Mamas

Ag. Ioánnis

Ag. Mamas

Ag. Ioánnis

Ag. Mamas

Ag. Ioánnis

Ag. Mamas

Ag. Ioánnis

Ag. Mamas

Ag. Ioánnis

Ag. Mamas

Ag. Ioánnis

Ag. Mamas

Ag. Ioánnis

Ag. Mamas

Ag. Ioánnis

Ag. Mamas

Ag. Ioánnis

Ag. Mamas

Ag. Ioánnis

Ag. Mamas

Ag. Ioánnis

Ag. Mamas

Ag. Ioánnis

Ag. Mamas

Ag. Ioánnis

Ag. Mamas

Ag. Ioánnis

Ag. Mamas

Ag. Ioánnis

Ag. Mamas

Ag. Ioánnis

Ag. Mamas

Ag. Ioánnis

Ag. Mamas

Ag. Ioánnis

Ag. Mamas

Ag. Ioánnis

Ag. Mamas

Ag. Ioánnis

Ag. Mamas

Ag. Ioánnis

Ag. Mamas

Ag. Ioánnis

Ag. Mamas

Ag. Ioánnis

Ag. Mamas

Ag. Ioánnis

Ag. Mamas

Ag. Ioánnis

Ag. Mamas

Ag. Ioánnis

Ag. Mamas

Ag. Ioánnis

Ag. Mamas

Ag. Ioánnis

2.5 km

Iráklion und Umgebung



## Übernachten

- 1 Troullos
- 2 Arhontiko
- 3 Villa Archanes
- 4 Villa Orestis
- 8 Kalimera Archanes Village
- 13 Neraidospilios Archanes



## Essen & Trinken

- 7 Zen of Crete
- 9 Bakaliko
- 10 Spitiko
- 11 Myriofito
- 12 Kritamon

## Cafés

- 5 | Agora
- 6 Ploumi



**Epáno Archánes**

60 m

Anemospiliá

Nekropole  
Fourní

Kató Archánes

Iraklion

Umgehungsstraße

Panagía

Schule

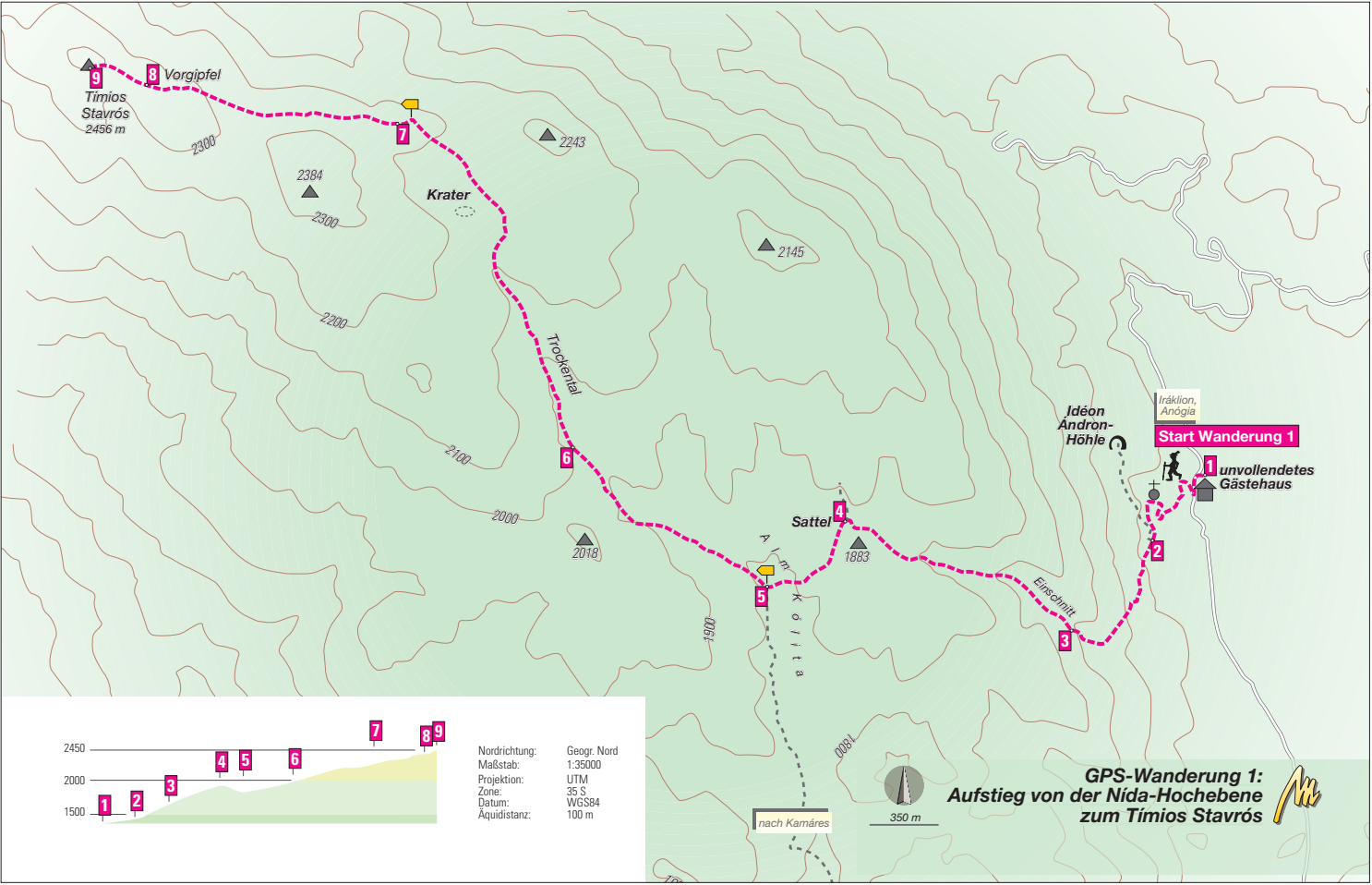
Minoischer  
Palast

Vathípetro

Ortszentrum,  
Museum

Archánes und Umgebung





Iraklion, Andgria  
**Start Wanderung 1**

1 unvollendetes Gästehaus

Idéon Andron-Höhle

Sattel

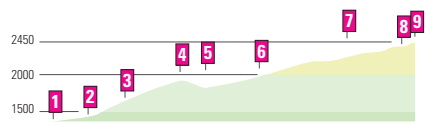
Krater

Trochental

Einschnitt

nach Kamáres

**GPS-Wanderung 1:**  
**Aufstieg von der Nida-Hochebene zum Tímios Stavrós**



Nordrichtung: Geogr. Nord  
 Maßstab: 1:35000  
 Projektion: UTM  
 Zone: 35 S  
 Datum: WGS84  
 Äquidistanz: 100 m





**Bucht von Mália, Lassíthi-Hochebene**



## Essen & Trinken

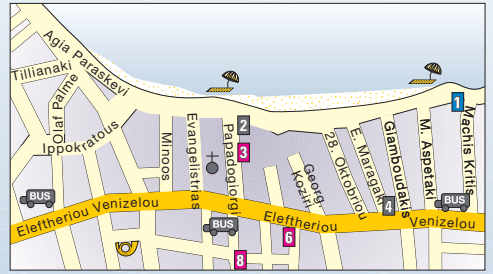
- 3 O Kritikas
- 5 Argo
- 6 Elleniko Estiatorio Ioannis
- 8 Avli
- 11 Votsalo
- 13 Mythos

## Übernachten

- 1 Palmera Beach
- 7 Creta Maris
- 9 Infinity Blue
- 10 Albatros
- 12 Arlen Beach
- 15 Silva Beach
- 18 Camping Caravan

## Sonstiges

- 2 Diver's Club Crete
- 4 Wooden Land
- 14 The Wheel (Fahrräder)
- 16 Cretan Medicare
- 17 Supermarkt



Mallia, Ag. Nikolaos,  
Museum  
Star Waterpark,  
Lichnositis  
18

Piskopianó  
Koutouloufári  
Chersónisos

Koutouloufári



Liménas Chersonísou

150 m

## Essen & Trinken

- 1 Thalassa
- 2 Drossia
- 5 Kalispera
- 10 Kreta Taverna
- 17 O Milos
- 18 Elisabeth & Stablos
- 19 San Giorgio
- 20 Kalesma

## Übernachten

- 4 Sun Village Malia
- 7 Matheo
- 9 Danaides
- 13 Malia Mare

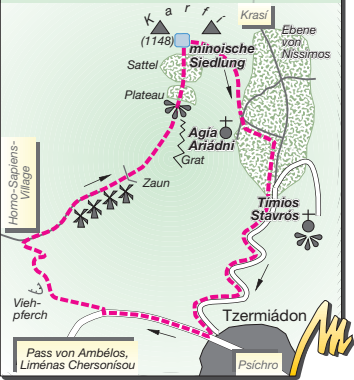
## Sonstiges

- 3 Malia Minigolf
- 6 Kartland (Go-Carts)
- 8 Cretan Medicare
- 11 Wäscherei
- 12 Happy Train
- 14 Chalkiadakis (Supermarkt)
- 15 Wäscherei
- 16 Internationale Presse

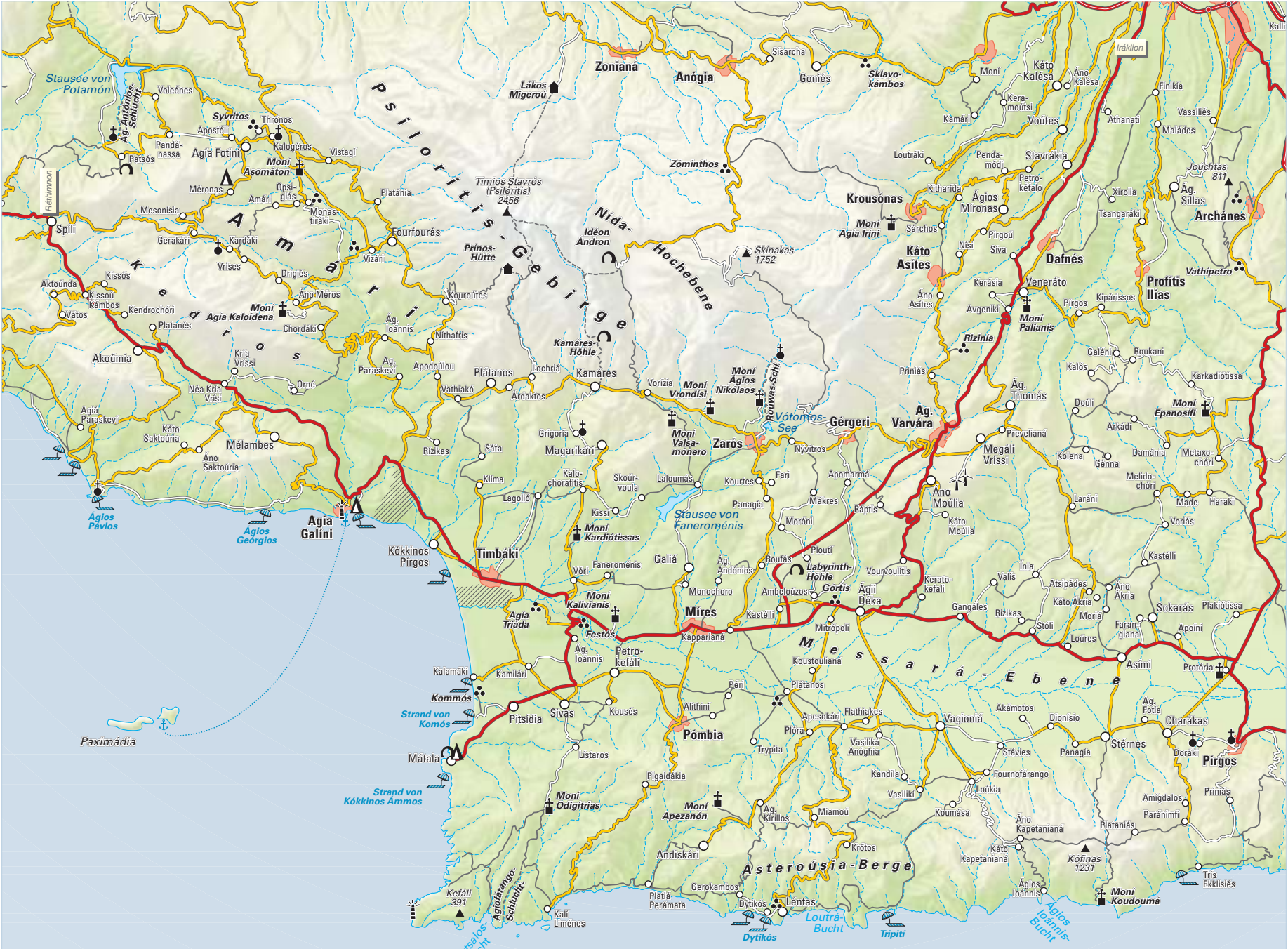




# Wanderung von Tzermiádon zum Berg Karfi





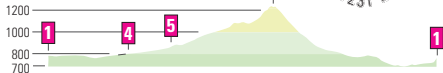


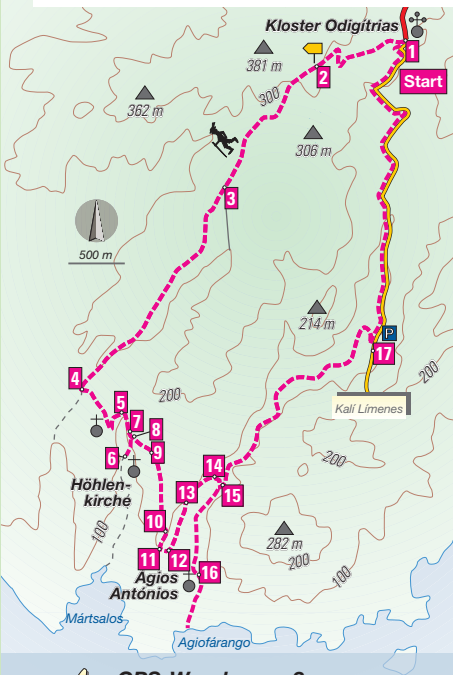
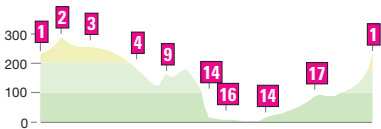
## GPS-Wanderung 2: Wanderung von Kapetanianá zum Kófinas



350 m

Nordrichtung: Geogr. Nord  
Maßstab: 1:35000  
Projektion: UTM  
Zone: 35S  
Datum: WGS84  
Äquidistanz: 100 m





**GPS-Wanderung 3:**  
**Wanderung vom Kloster**  
**Odigitrias zur Agiofárange-Bucht**

# Aufstieg von Kamáres zur Kamáres-Höhle



350 m

Timios Stavros

Kamáres-Höhle

Kletterstelle

Wasserbecken

Wasserbecken

Wasserbecken

Rastplatz

Druckausgleichsbehälter

Zisterne

Kamáres

Taverne Zacharias

1800

1700

1600

1500

1400

1300

1200

1100

1000

900

800

700

600



## Essen & Trinken

- 4 Ilios
- 10 Avli
- 13 Café Platia
- 16 Medousa
- 21 O Faros
- 23 Tatso Mondo
- 24 To Meztzidiko

## Übernachten

- 5 Ariadne
- 7 Erofilii
- 8 Sky Beach
- 14 Idi
- 15 Galini Mare
- 18 Palazzo El Greco
- 22 Hariklia

## Nachtleben

- 17 Jazz & Blues Bar
- 19 Old Town
- 20 Blue Bar

Melambes,  
Agios Georgios,  
Agios Pávlos

Rethimnon  
Iatridion

Strand, Tavernen

★ Weltkriegs-  
bunker

## Sonstiges

- 1 Autoverleih Ostria
- 2 Supermarkt
- 3 Autoverleih Alianthos
- 6 Autoverleih Cretan Travellers
- 9 Wäscherei Laundry Center
- 11 Le Shop
- 12 Theodorakis

Agios Georgios,  
Agios Pávlos,  
Préveli-Beach

Agiofárago,  
Paximádi-Inseln



50 m

**Agía Galíni**





**Ágios Nikólaos  
und Umgebung**





### **E**ssen & Trinken

- 4 Aouas
- 7 Avli
- 9 Pelagos
- 10 Zygos Urban Garden
- 11 Creta Embassy

- 14 Gioma Meze
- 20 Paradosiako
- 22 Migomis Piano Restaurant
- 24 La Strada
- 36 Chrisofyllis
- 38 I Roza
- 39 Ofou To Lo
- 40 I Portes
- 41 Sirocco
- 42 Basilico
- 43 Kyma

### **N**achtleben

- 12 Alexandros
- 13 Molo, Pier, Juke Box, Baja Mar und Yanni's u.a.
- 15 Swell Experience
- 18 Puerto Bar
- 29 Ellinadiko

### **S**onstiges

- 2 Mittwochsmarkt
- 3 Little Train Tours
- 5 Cinema Christina
- 6 Ceramica
- 8 Creta Semi-Submarine
- 16 Kera
- 23 Internat. Presse
- 25 Nostos Tours
- 31 Art on olive wood
- 32 Anna Karteri
- 33 Rex Polycenter
- 34 Byzantio

### **Ü**bernachten

- 1 Perla
- 19 Pergola
- 27 Creta
- 30 Mylos
- 35 Palazzo Arhontiko
- 37 Ikaros Art Hotel

### **C**afés

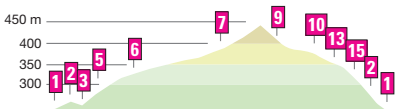
- 17 Chez Georges
- 21 Peripou
- 26 ByRaki
- 28 Du Lac



100 m

**Ágios Nikólaos**









Kalidón  
Plaka  
Pinés  
Matrikiano  
Epáno Elounda  
Elounda  
Olous  
Halbinsel Spinalonga

Iraklion  
Heraklion, Piräus  
Dokedanes

Cavo Siderón  
Elása  
Itanos  
Strand von Vái

Havania  
Xirokamos  
Mikronisi  
Ágii Pandes  
Ágios Nikólaos  
Almiros  
Ammoudára

Psira

Strand von Richti  
Schinios  
Pachinos

Dionysos Village  
Buch von Ammoukios  
Móni Tóplou

Paléastro  
Meridia  
Lidia  
Grándes  
Strand von Koureménos  
Roussolákos  
Pétsosías 215

Mikrisá  
Istro  
Golden Beach  
Pirgos  
Kalo Chorió  
Móni Faneroménis  
Gourniá

Platanos

Móchos  
Kastellias  
Kalavros  
Éxo Mouliaína  
Chamezi  
Skopi  
Paraspori  
Achladia  
Zouí

Skopi  
Piskokéfalo  
Káto Episkopi  
Stavroménos  
Kato Diis

Agia Fotia  
Roussa Ekklesia  
Kronéri  
Xirolimni  
Mitáto  
Mangasa (Vrysi)

Lángada  
Chochlakis  
Azokéramos  
Tal der Toten  
Káto Zákros

Kavoussi  
Melissos  
Bémoonas  
Chrisopigi  
Móni Faneroménis  
Gourniá

Halasménos  
Vasiiki  
Monastráki  
Thripti  
Aféndis Stavroménos 1476

Ornóros  
Lápthos  
Vriko  
Stavrochori  
Ag. Stéfanos

Epáno Episkopi  
Ag. Georgios  
Ag. Spiridonas  
Papa-geannades  
Voilà  
Lithines

Sandali  
Katsidoni  
Sitanos  
Zákros  
Katelionas

Chochlakis  
Azokéramos  
Káto Zákros

Meseleri  
Makriliá  
Stavros  
Ag. Georgios  
Stausee von Bramiana  
Kendri  
Valniá

Plakokéfala 711  
Papa-diana  
Agios Ioánnis  
Páno Chorió

Ag. Stéfanos  
Koutsoúras  
Makrighalos  
Pilalimata

Arméni  
Chandrás  
Ziros  
Lamnoni  
Chámetoulo

Perivolakia  
Messa Agidi  
Agia Triada

Xerokambos  
Kaváli-Inseln  
Megáli Paralia  
Aerokambon

Aro Vianos  
IERÁPETRA  
Koutsounári

Férma  
Galini  
Mávros Kolimbo

Trachilas  
Koutonisi

Móni Kapsa  
Goúduoras

Dasonari

Kretische Riviera





Venezianisches  
Kastell

Hafen

Venezianisches  
Haus

Platia Iroon  
Politechniou

WC

Kloster Toplou,  
Palekastro, Vafi

Folklore-  
Museum

Stadt-  
park

Archäologisches  
Museum

## Essen & Trinken

- 3 Aposperitis
- 4 Ziafeti
- 6 Cretan House
- 10 Mitzakakis

## Übernachten

- 2 Archontiko
- 8 Elysee
- 9 El Greco
- 11 Itanos

## Einkaufen

- 5 Internationale Presse
- 7 Oino
- 12 Biokyklos

## Nachtleben

- 1 Black Hole



Sitia

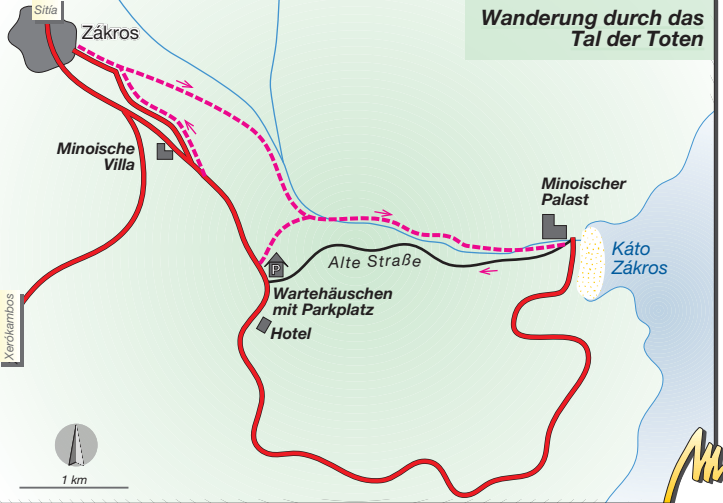
110 m



Ágios Nikólaos,  
Flughafen

lerpöetra

# Wanderung durch das Tal der Toten



Sitia

Zakros

Minoische Villa

Xerokambos

Wartehäuschen mit Parkplatz

Hotel

Alte Straße

Minoischer Palast

Káto Zakros



1 km





Iraklion

Áno Viános

Agia Moni

Denkmal Áno Vianós 1943

Moni Arvi

Heiligtum Hermes u. Aphrodite

Wald von Selákano

Mirtos

Máles

Moni Panagia Exakousti

Mithi

Mirtos

Kalamáafka

Anatoli

Grá Ligia

Néa Anatoli

Meseleri

Ag. Georgios

Kendri

Valniá

Plakokéfala 711

Stausee von Bramianá

Koutounári

Férma

Halasménos

Agios Ioánnis

Agios Ioánnis

Galini

Thripti

Agios Ioánnis

Agios Ioánnis

Mávro Kólimbos

Lápthos

Stavro-chóri

Ag. Stéfanos

Koutsourás

Vriko

Lithines

Pilalimata

Trachilas

Sitia

Perivolákia

Káto Neró

Moni Kapsa

Voilá

Agia Triáda


Dasonari

Lamnóni

Kaló Chorió

Atherinólakos-Bucht

Chrisi



Der Südosten



# Ierápetra



100 m



Ágios Nikólaos, Sítia, Krankenhaus

**Tímios Stavros**

Markt, Makrygiáos, Sítia

## Übernachten

- 1 Popy
- 3 Cretan Villa
- 8 Katerina
- 9 Petra Mare/Enorme Santanna Beach
- 11 El Greco

## Essen & Trinken

- 6 Waikiki
- 7 Pizzeria Siciliana
- 16 Napoleon
- 17 Fisekas
- 18 Kivotos
- 19 Vira Potzi
- 20 Helvetia

## Cafés

- 12 Veterano

## Sonstiges

- 2 Straßenmarkt
- 5 Autoverleih Protos
- 10 Ierapetra Diving Center
- 13 Bachari kai Kouti
- 14 Internationale Presse

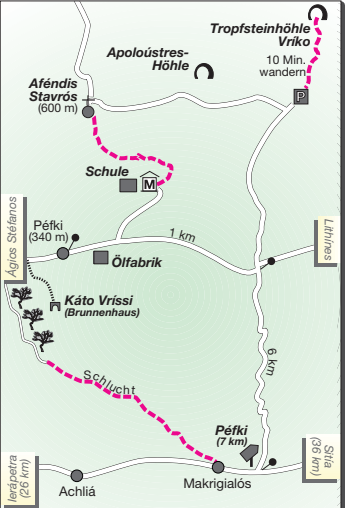
## Nachtleben

- 4 Odeion
- 15 Doukiani









## Wanderung zur Tropfsteinhöhle





Kretisches Meer

RETHIMNON

Réthimnon und Umgebung

3 km



**E**ssen & Trinken

- 1 Fanari
- 2 Vassilis
- 6 Sunset
- 14 Loggia
- 17 Kyria Maria
- 19 To Parastratima
- 20 1600 Raki Ba Raki
- 28 Kaplio
- 31 Veneto
- 32 Rakodikio
- 35 Ousies
- 36 Syn-trofi
- 37 Stella's Kitchen
- 39 Lemonokipos (Lemon Tree Garden)
- 43 Samaria
- 44 To Chavesiliki
- 46 Sto Karfi Kai Sto Petalo
- 47 Nyn & Aei
- 56 Maria's Home Cooking
- 59 Galera
- 60 Korfi

**U**bernachten

- 3 Atelier
- 4 Ideon
- 5 Barbara Studios
- 10 Palazzino di Corina
- 13 Vecchio
- 18 Avli Lounge
- 23 Rimondi Boutique Hotel
- 25 Leo
- 31 Veneto
- 41 Cressa Suites
- 42 The Sea Front
- 48 Castello
- 50 Jugendherberge
- 51 Casa Moazzo
- 52 Mythos
- 54 Byzantine
- 58 Achillion Palace

**C**afés & Bars

- 8 Chalikouti/Geppeto
- 16 Viva Café
- 26 Antika
- 33 Figaro
- 55 Kimolia Art Café

**N**achtleben

- 11 Ice Club
- 15 Asteria (Kino)
- 40 Chaplins

**E**inkaufen

- 3 Atelier
- 7 Omodamos
- 9 To Begiri
- 21 Museum Shop
- 24 Home
- 27 Leather Studio MK1
- 29 Spantis
- 30 Ilias Spondidakis
- 34 Papalexakis Antiquitäten
- 38 Bäckerei Fillou Kroustas
- 45 Xenos Typos
- 53 Nikos Siragas (Olivenholzkünstler)
- 57 Papalexakis (Instrumente)

**S**onstiges

- 12 Iris Ecolandry
- 22 Archelon
- 49 Autoway

Réthimnon



## Übernachten

- 1 Captain's House
- 4 Christina
- 5 Villa Kynthia
- 8 Philoxenia
- 9 Idili Traditional Houses
- 10 Lucy's
- 13 Kastro

## Essen & Trinken

- 2 Kostas
- 6 To Steki to Sifaki
- 7 Oasis
- 12 The Fanari
- 13 Kastro

## Sonstiges

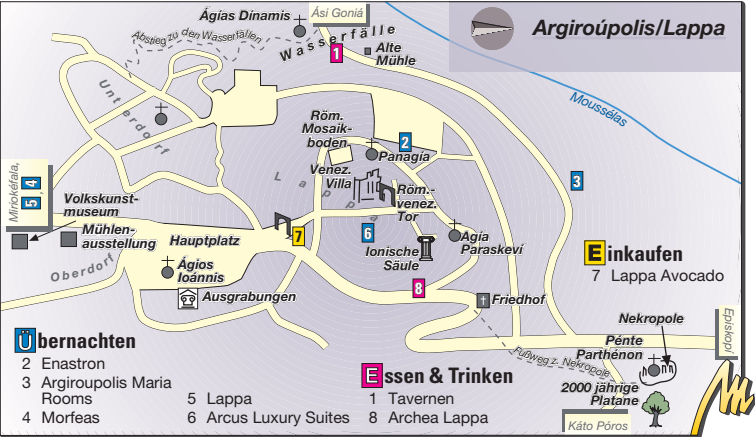
- 3 Supermarkt
- 11 Panormos Little Train



ca. 60 m

Pánormo





## Essen & Trinken

- 2 Arkadi
- 6 Blue Moon
- 7 Valentino
- 9 Babis
- 10 Sinatras
- 11 Stelios Bar
- 14 Corissia Park Restaurant
- 17 Arolithos
- 18 Poseidon
- 21 Deep Blue Sea
- 27 Mike's Oasis und Tropicana Beach Café u.a.
- 30 Aposperida
- 31 Efthimis

## Übernachten

- 1 Kalivaki
- 3 Anna's House
- 5 The Egeon
- 8 Eligas
- 11 Stelios Rooms
- 21 Deep Blue Sea
- 23 Corissia Princess
- 25 Nicolas
- 28 Pilot Beach

## Sonstiges

- 4 Turtle River
- 12 Ethon (Auto & Motorrad)
- 13 Moto Park
- 15 Bäckerei
- 16 Supermarkt
- 19 Rainbow (Spielzentrum)
- 20 Bank
- 22 Supermarkt (internat. Presse)
- 24 Arzt
- 26 Wäscherei
- 29 Adventure Bikes



Georgioupolis



50 m







Kretisches Meer

CHANIA

Chania und Umgebung





### Einkaufen

- 12 Mediterraneo Bookstore
- 13 Top Chanas
- 39 Mount Athos
- 40 Macherades (Messermacher)
- 51 Ekaterini
- 60 Pelekanakis
- 61 Bougatsa Jordanis

### Sonstiges

- 14 Blue Adventures Diving
- 34 Wäscherei Oscar
- 56 Triple W
- 63 Privatklinik Tsepeti
- 65 Fahrzeugverleih Kydon

### Cafés

- 1 Neorio Moro
- 27 O Kormoranos
- 32 O Platanos tis Splantzias
- 49 Delizia (Eisdiele)
- 62 Kipos

### Nachtleben

- 5 Ta Chalkina
- 8 Fagotto
- 28 Kliik u.a.
- 41 Plaka
- 43 Ababa

### Übernachten

- 2 Porto Venezia
- 9 Elia Palazzo
- 10 Casa Veneta
- 11 La Maison Ottomane
- 16 Casa Leone
- 17 Arocaria
- 20 Madonna
- 21 Helena
- 23 Kastelli Suites
- 24 Silde
- 25 Christina Beach
- 29 Casa Delfino
- 30 Danaos
- 31 Porto del Colombo
- 33 Loukia
- 37 Belmonto
- 38 Elia Fatma Boutique Hotel
- 42 Palazzo di Pietro
- 46 Hanim Lounge & Studios
- 47 Ionas Boutique Hotel
- 48 Vranas Ambiance
- 54 Kriti
- 55 Vilelmine
- 57 Villa Andromeda & Halepa
- 59 Kumba Hostel
- 64 Diana



### Essen & Trinken

- 3 Chrisostomos
- 4 Glossites
- 5 Ta Chalkina
- 6 To Stachi
- 7 Faka
- 15 Kalderimi
- 18 Arismari
- 19 Perperas
- 22 Portes
- 26 Achilleas
- 35 To Adespoto
- 36 Tamam
- 44 To Pigadi to Tourkou
- 45 To Chani
- 50 Kouzina
- 52 The Green Eye
- 53 Oinoplio
- 58 Agapinis

Historisches Museum und Archiv



## Übernachten

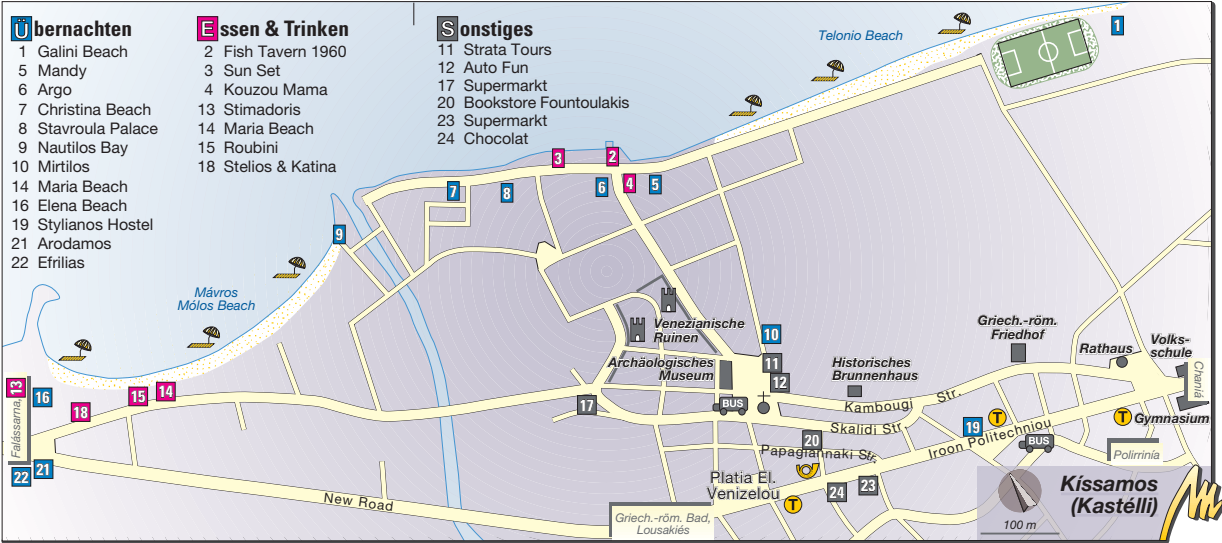
- 1 Galini Beach
- 5 Mandy
- 6 Argo
- 7 Christina Beach
- 8 Stavroula Palace
- 9 Nautilus Bay
- 10 Mirtilos
- 14 Maria Beach
- 16 Elena Beach
- 19 Stylianos Hostel
- 21 Arodamos
- 22 Efrilias

## Essen & Trinken

- 2 Fish Tavern 1960
- 3 Sun Set
- 4 Kouzou Mama
- 13 Stimadoris
- 14 Maria Beach
- 15 Roubini
- 18 Stelios & Katina

## Sonstiges

- 11 Strata Tours
- 12 Auto Fun
- 17 Supermarkt
- 20 Bookstore Fountoulakis
- 23 Supermarkt
- 24 Chocolat



Kissamos

Agii Poteres

The Old Kafenion

Fahrweg

Felsen

Olivenholz-schnitzer

Taverne Akropolis

Zisternen

Dreschplätze

Kirche der 99 Väter

Berghang

Ausgrabung und Burgruine

Polirrinia



# Ausflug zur "Piratenbucht" Bálos







Westküste  
und Südwesten



Gávdos

Gávdos

4 km



Strand von *Elafonísi*

hinüber  
waten

*bewachsene Sanddünen*  
(nicht betreten)



Denkmal



Holz-  
kreuz



**Insel *Elafonísi***





Souglia, Gávdos, Ag. Roumeıfı, Eıafonısı



**Paleochóra**



Höhle der  
heiligen Väter



Zur Höhle  
(2 km)

Taverne  
Alfa



Immergrüne  
Platane



stillgelegte  
Olivenöl-  
fabrik

Alte  
Brücke

Höhlen-  
kirche/  
Museum

Paleochóra

Taménia,  
Podováni,  
Sougía



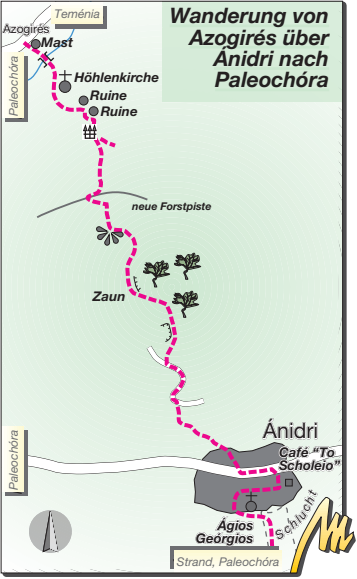
Azogirés

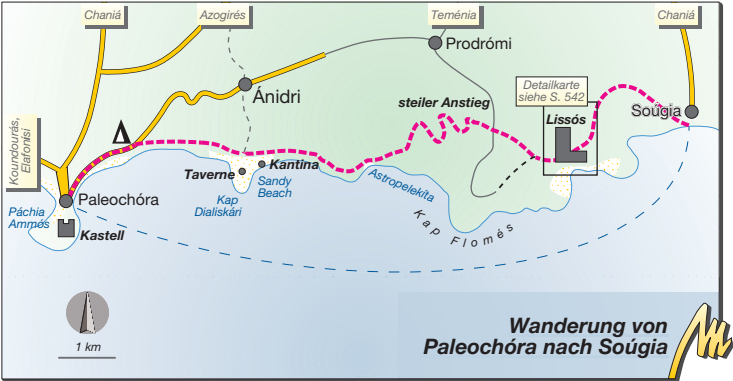


250 m

Ánidri

# Wanderung von Azogirés über Ánidri nach Paleochóra





Prodrómi

Fußweg nach Paleochóra

Fußweg nach Sougía

Mosaik-Boden

Ágios Kyriákos

Gabelung Wasserbecken

Hausruine

trockenes Bachbett

Dreschplatz

Rastplatz mit Quelle

römische Grabkammern

Kapelle der Panagía

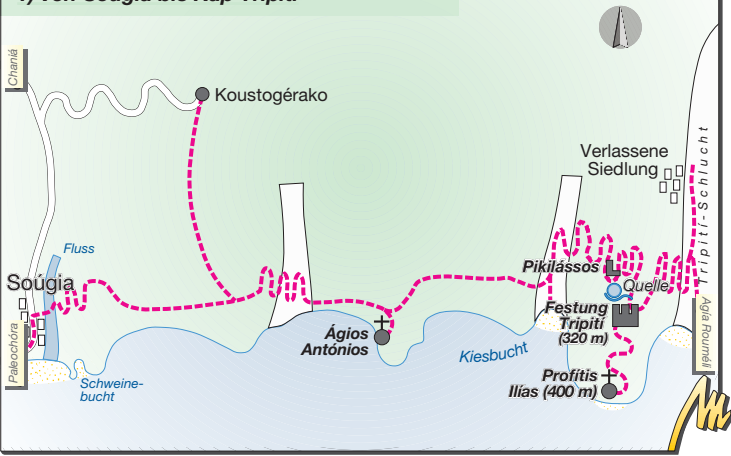
Lissós





# Wanderung von Soúgia nach Agía Roumeli

## 1) von Soúgia bis Kap Tripiti

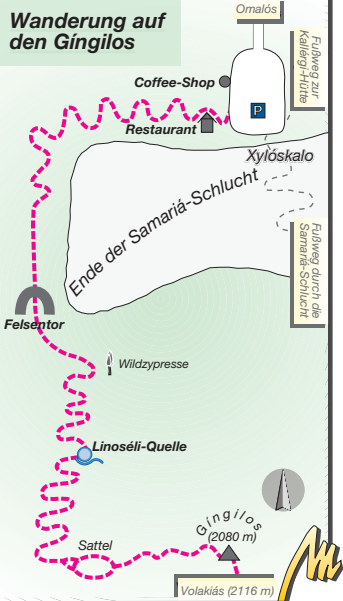


# Wanderung von Soúgia nach Agía Rouméli

## 2) von Kap Tripití bis Agía Rouméli

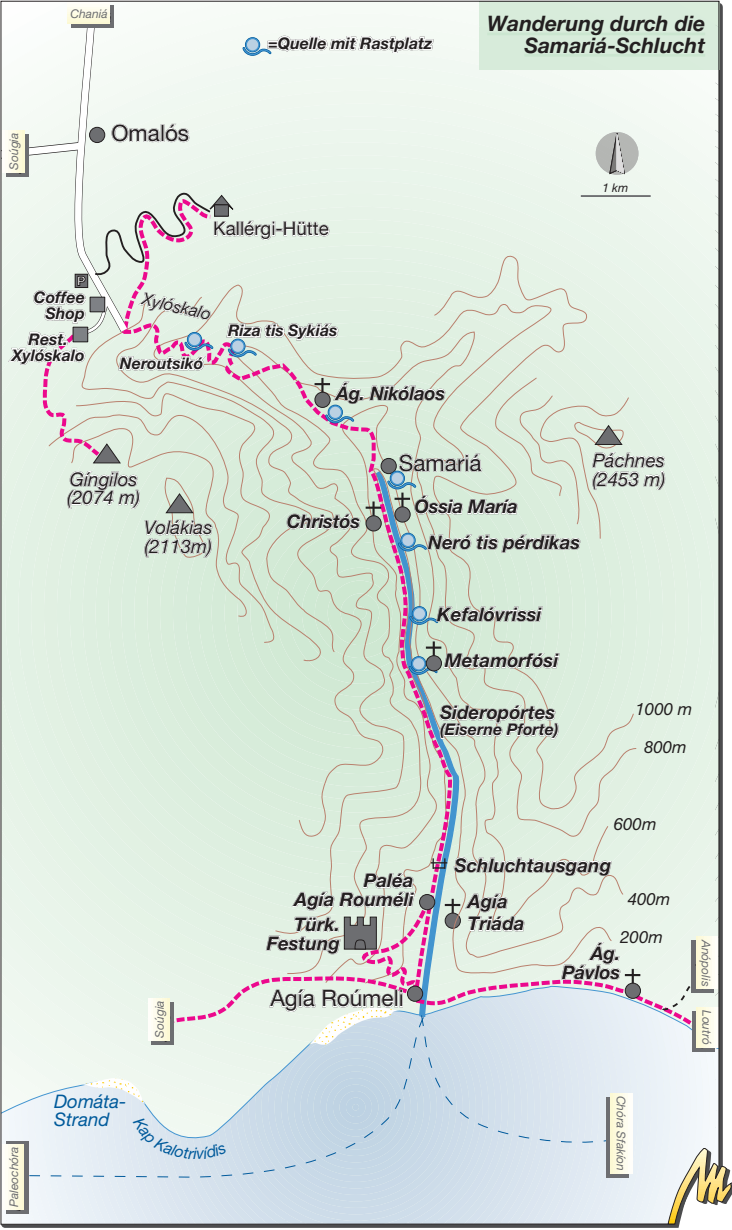


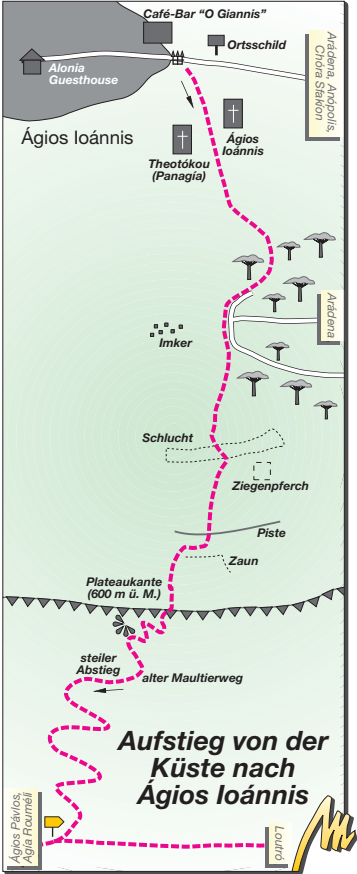
# Wanderung auf den Gíngilos



# Wanderung durch die Samariá-Schlucht

 = Quelle mit Rastplatz





# Wanderung von Agía Rouméli nach Anópolis und andere Wege



Páchnes

Sougía

Samaría-Schlucht

Eligías-Schlucht

Agía Rouméli

Taverne

Ágios Pávlos

Panagía

Ágios Ioánnis

Ágios Ioánnis

Detailkarte siehe S. 585

Arádena

Anópolis

Livianiana

Loutró

Ágios Stávros

Chóra Sfakíon

Marmorbucht

Lúkos Beach

Fínix-B.

Glikanéra Beach

Frangokástello, Vrises

2 km





Vrises

Ímbros



Ímbros-Schlucht

BUS

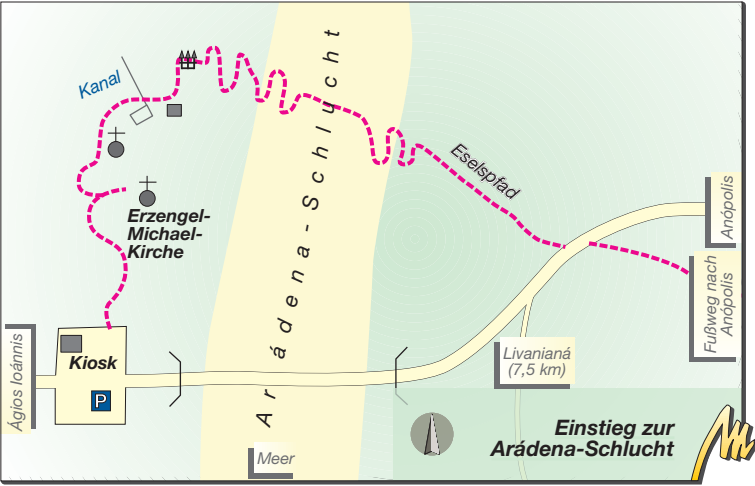
Chóra Sfakíon

Komitádes

Frango-  
kastello

Wanderung durch  
die Ímbros-Schlucht









Kläranlage Séllia "Old Mill" Mirthios

**Plakiás**

**Sonstiges**

- 1 Public Library
- 20 Anso Travel (Fahrräder)
- 24 MotoPlakias
- 26 Dive2gether
- 47 Arzt

**Übernachten**

- 2 Jugendherberge
- 3 Skinos / Souda Bay / Talos & Phoenix
- 4 Manolis
- 6 Anna
- 7 Eleni
- 12 Castello
- 13 Costas & Chrysoula
- 15 Ippokamos
- 16 Sofia
- 25 Kyriakos
- 31 Livikon
- 35 Morpheas
- 36 Alianthos Garden
- 40 Flisvos
- 41 Camping Apollonia
- 45 Plakias Suites
- 46 Irida

**Essen & Trinken**

- 5 Kastro (S. 606)
- 8 Minoiko Tavernaki
- 10 Apanemo
- 11 Xezoni
- 14 Sirocco
- 18 Lysseos
- 19 Tasomanolis
- 27 Medousa
- 28 Christos
- 29 Manoussos
- 30 Gio-Ma
- 34 Harakas
- 42 Paligremnos

**Nachtleben**

- 9 On The Rocks
- 21 Ostraco
- 23 Frame
- 32 Notus
- 33 Nufaro
- 43 Beach House Plakias
- 44 Mes tin Ammo

**Cafés**

- 37 Candia

**Einkaufen**

- 17 Biofarma Orfanoudakis
- 22 Shopping Center Forum
- 38 Creta Earth
- 39 Nature Collection-exclusive

Strand, Kap Kakomouri, 42 43 44 45

47 Réthimnon, Mirthios, 46

Plakiás

Start

Taverne  
Paligremnos

Hotel  
Plakias  
Bay

Gehöft

Hapimag

Hotel  
Damnóni  
Bay

Tavernen

Wasser-  
sportzentrum

Korífi  
214 m

Calypso Cretian  
Village

Kap Kakomóuri

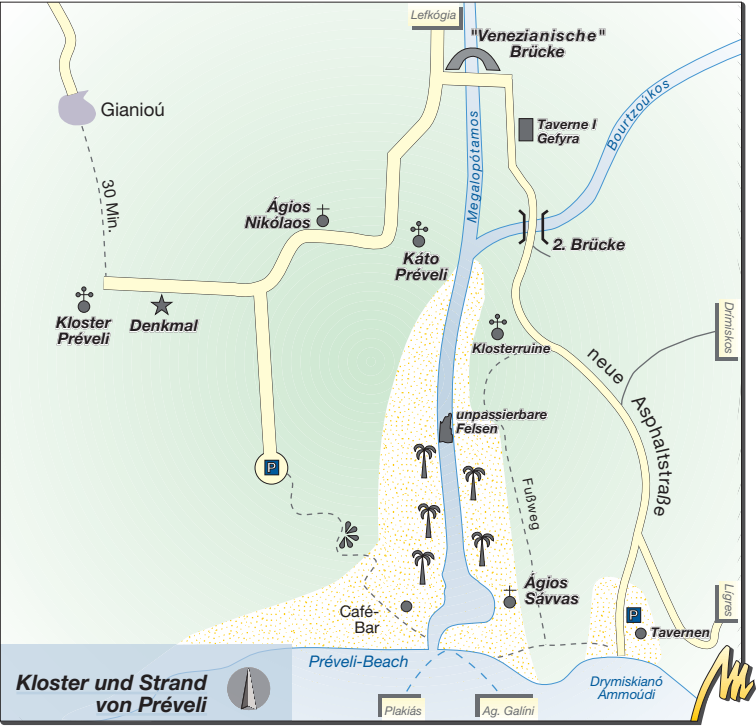
Bucht von  
Damnóni



250 m

Wanderung  
von Plakiás zum  
Strand von Damnóni





**Kloster und Strand von Préveli**

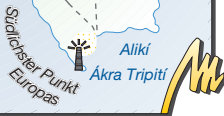


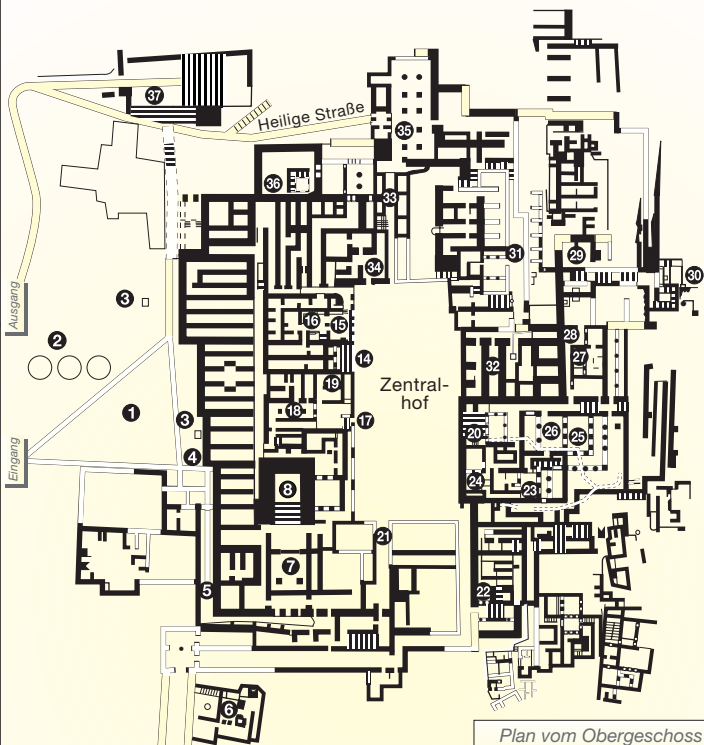


**Gávdos**



1 km





Plan vom Obergeschoss  
"Piano Nobile" siehe Seite 87

- |                                   |   |   |
|-----------------------------------|---|---|
| 1 Westhof                         | 16 Thronsaal                                  | 29 Magazin der Riesenpithoi               |
| 2 Gruben                          | 17 Dreiteiliges Heiligtum                     | 30 Ostbastion                             |
| 3 Altar                           | 18 Pfeilerkrypten                             | 31 Korridor des Schachbretts              |
| 4 Westeingang                     | 19 Schatzkammer                               | 32 Magazin der Pithoi mit den Medaillonen |
| 5 Prozessionskorridor             | 20 Großes Treppenhaus                         | 33 Nordeingang                            |
| 6 South House                     | 21 Korridor mit Fresken: Prinz mit den Lilien | 34 Nordwestportikus                       |
| 7 Südpropylon                     | 22 Schrein der Doppeläxte                     | 35 Zollstation                            |
| 8 Große Treppe                    | 23 Megaron der Königin                        | 36 Nördliches Kultbecken                  |
| 9 Dreisäuliges Heiligtum (S. 215) | 24 Ankleidezimmer                             | 37 "Theater"                              |
| 10 Schatzkammer (S. 215)          | 25 Megaron des Königs                         |   |
| 11 Korridor (S. 215)              | 26 Saal der Doppeläxte                        |   |
| 12 Magazine (S. 215)              | 27 Steinmetzwerkstatt                         |   |
| 13 Freskenraum (S. 215)           | 28 Töpferwerkstatt                            |   |
| 14 Treppe                         |   |   |
| 15 Vorraum                        |   |   |





- |                                 |                       |
|---------------------------------|-----------------------|
| <b>9</b> Dreisäuliges Heiligtum | <b>12</b> Magazine    |
| <b>10</b> Schatzkammer          | <b>13</b> Freskenraum |
| <b>11</b> Korridor              |                       |



*Piano Nobile*



**Zisterne**

**Haus C**

**Eingang**

**Haus B**

**Haus A**

**Minoische Villen**  
**von Tílassos**



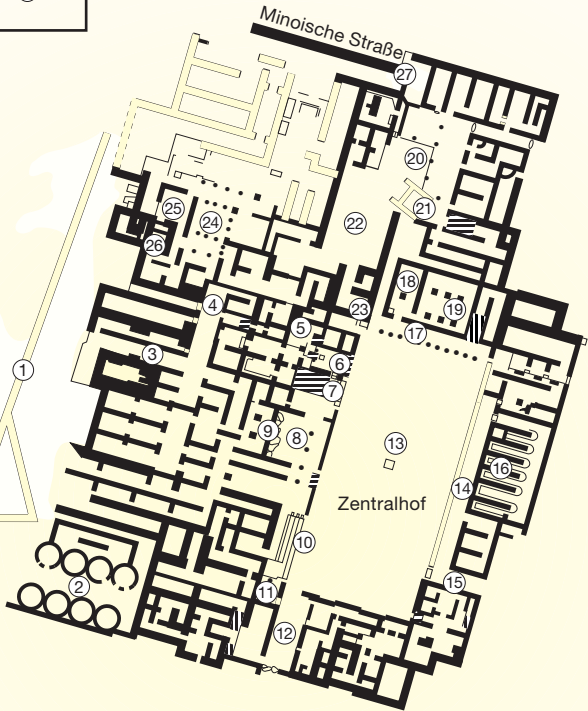




10 m

Eingang

Minoische Straße



- |                             |                            |                      |
|-----------------------------|----------------------------|----------------------|
| ① Prozessionsweg            | ⑬ Brandopferaltar          | ⑳ Hof des Wachturms  |
| ② Getreidespeicher          | ⑭ Säulenhalle              | ㉑ Schatzkammer       |
| ③ Eingang                   | ⑮ Osteingang               | ㉒ Megaron des Königs |
| ④ Korridor                  | ⑯ Magazine                 | ㉓ Vorraum            |
| ⑤ Vorbereitungsraum         | ⑰ Säulenhalle              | ㉔ Kultbad            |
| ⑥ Loggia                    | ⑱ Vorraum                  | ㉕ Nordtor            |
| ⑦ Treppenhaus               | ⑲ Pfeilerhalle             | ㉖ Säulenkrypta       |
| ⑧ Vorraum zur Pfeilerkrypta | ㉗ Nordhof                  | ㉘ Magazine           |
| ⑨ Pfeilerkrypta             | ㉘ Spätminoisches Heiligtum |                      |
| ⑩ Schautreppe               |                            |                      |
| ⑪ Kérnos                    |                            |                      |
| ⑫ Südeingang                |                            |                      |

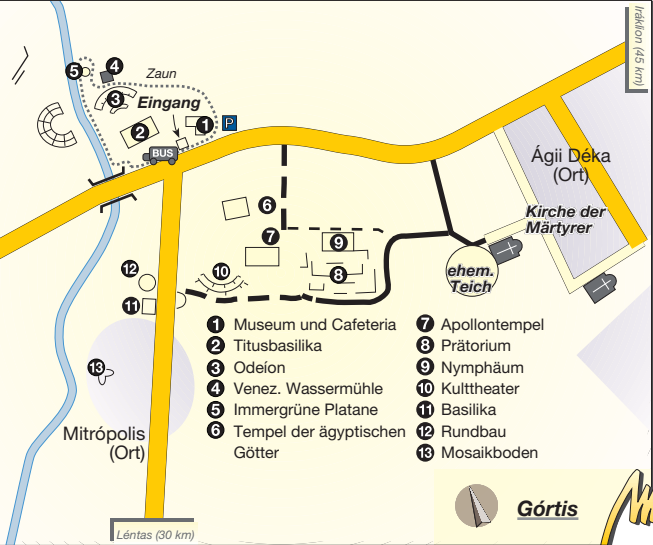
Palast von Mália



Festós (17 km)

Iraklion (45 km)

Léntas (30 km)



- 1 Museum und Cafeteria
- 2 Titusbasilika
- 3 Odeíon
- 4 Venez. Wassermühle
- 5 Immergrüne Platane
- 6 Tempel der ägyptischen Götter

- 7 Apollontempel
- 8 Prätorium
- 9 Nymphäum
- 10 Kulttheater
- 11 Basilika
- 12 Rundbau
- 13 Mosaikboden



**Górtis**





- |                                  |                            |                       |
|----------------------------------|----------------------------|-----------------------|
| ① Oberer Hof                     | ⑩ Atriumhof                | ⑱ Innenhof            |
| ② Schautreppe                    | ⑪ Magazin der Vorratsräume | ⑲ Megaron der Königin |
| ③ Prozessionsweg                 | ⑫ Ostwestkorridor          | ⑳ Megaron des Königs  |
| ④ Westhof                        | ⑬ Podest                   | ㉑ Kultbassin          |
| ⑤ Westfassade des alten Palastes | ⑭ Brunnen                  | ㉒ Schatzkammern       |
| ⑥ Teile des alten Palastes       | ⑮ Vieltüriger Saal         |                       |
| ⑦ Freitreppe                     | ⑯ Hof mit Kolonnaden       |                       |
| ⑧ Propylon (Eingangshalle)       | ⑰ Schmelzofen für Metall   |                       |
| ⑨ Lichthof                       |                            |                       |


- ① Südhof
- ② Straße aus Festós
- ③ Heiligtümer
- ④ Treppe
- ⑤ Wohntrakt
- ⑥ Wasserleitung
- ⑦ Terrasse
- ⑧ Vieltüriger Raum
- ⑨ Lichthof
- ⑩ Überdachter Raum
- ⑪ Schlafkammer

- ⑫ Archiv
- ⑬ Magazin
- ⑭ Korridor
- ⑮ Άγιος Γεώργιος (Kapelle)
- ⑯ Agora
- ⑰ Läden
- ⑱ Wohnsiedlung
- Ⓜ Nekropole (Friedhof)



**Palast von Agía Triáda**





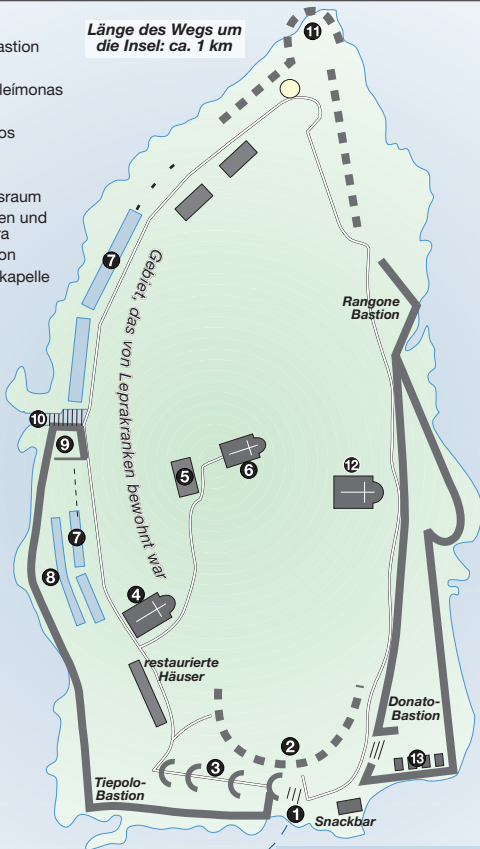
- 1** Haupteingang
- 2** Geschäfte
- 3** Geschäfte
- 4** Wachtürme
- 5** Färberei (Trog, Bassin, Zisterne)
- 6** Werkstatt mit Handmühle
- 7** Raum mit Mörser
- 8** Zisterne, Bottich, Handmühle
- 9** Vorratsraum & Speisesaal
- 10** dreiseitig eingefasste Exédra
- 11** Magistratssaal
- 12** Schautreppe
- 13** Agorá (Marktplatz)
- 14** Große Zisterne
- 15** Heiligtum der Lató

Lató



- 1 Betonmole
- 2 Moceniga-Bastion
- 3 Tunnel
- 4 Ágios Pandleímonas
- 5 Hospital
- 6 Ágios Nikoláos
- 7 Zisternen
- 8 Waschplätze
- 9 Desinfektionsraum
- 10 Früherer Hafen und Porta Maestra
- 11 Michel-Bastion
- 12 Beerdigungskapelle
- 13 Friedhof

**Länge des Wegs um die Insel: ca. 1 km**



- 1 Eingang
- 2 Heiligtum
- 3 Palast
- 4 Offener Hof (Agorá)



**Gourniá**







- |                        |                             |
|------------------------|-----------------------------|
| ① runder Brunnen       | ⑬ Halle mit gemauerter Bank |
| ② Megaron der Königin  | ⑭ Korridor                  |
| ③ Megaron des Königs   | ⑮ Kultbad                   |
| ④ Zisterne             | ⑯ Innenhof                  |
| ⑤ Quelle               | ⑰ Schmelzofen für Metall    |
| ⑥ Altar                |                             |
| ⑦ Festsaal             |                             |
| ⑧ Speisesaal           |                             |
| ⑨ Kultbad              |                             |
| ⑩ Schatzkammer         |                             |
| ⑪ Küche                |                             |
| ⑫ Raum mit Küchengerät |                             |

Kasse

Eingang

Strand

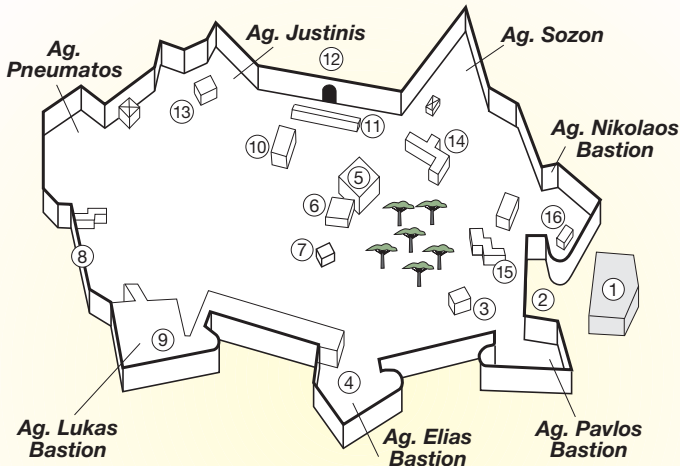
Tal der Toten



20 m

**Palast von Zákros**

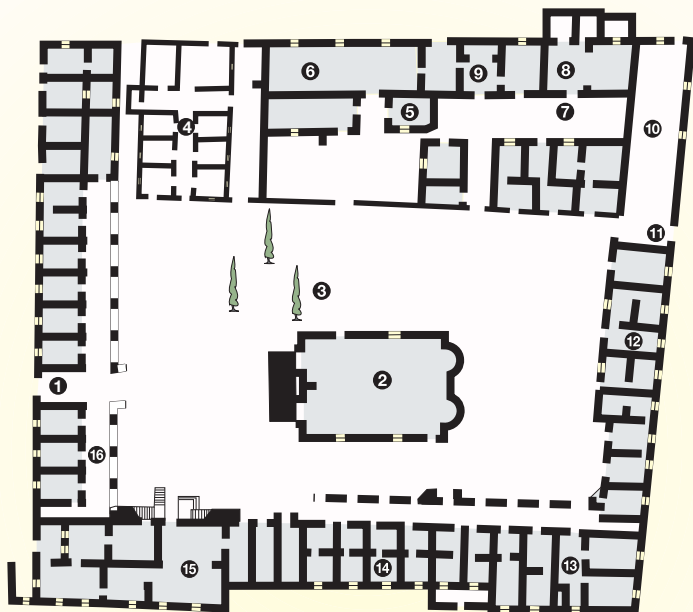




- |                          |                       |
|--------------------------|-----------------------|
| ① Archäolog. Museum      | ⑨ Pferdeställe        |
| ② Haupttor               | ⑩ Palazzo Rettore     |
| ③ Waffenlager            | ⑪ Lagerräume          |
| ④ Freilufttheater        | ⑫ Nordtor             |
| ⑤ Bischofskirche/Moschee | ⑬ Haus der Ratsherren |
| ⑥ Bischofspalast         | ⑭ Felsengang          |
| ⑦ Άγιος Θεοδώρος         | ⑮ Kapelle             |
| ⑧ Westtor                | ⑯ Graben              |

**Fortezza von Réthimnon**





1 Haupteingang "Pórta Rethymniótiki"

2 Klosterkirche

3 Kahle Zypresse

4 Abtsitz

5 Kapelle Ágios Arkádios

6 Refektorium

7 Raum mit gewölbter Decke

8 Verkaufsladen

9 Klosterkirche

10 Pulvermagazin

11 Pórta Kastríni

12 Mönchszellen

13 Portáli (Kleines Tor)

14 Mönchszellen

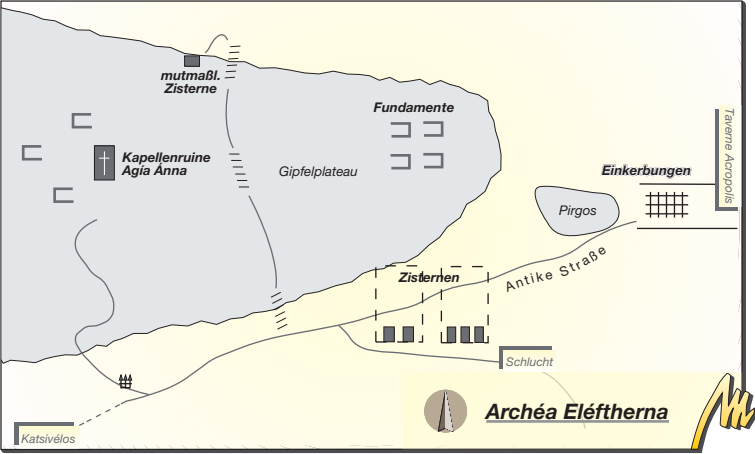
15 Klostermuseum

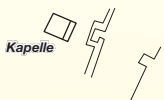
16 Kreuzgang (1. Stock)



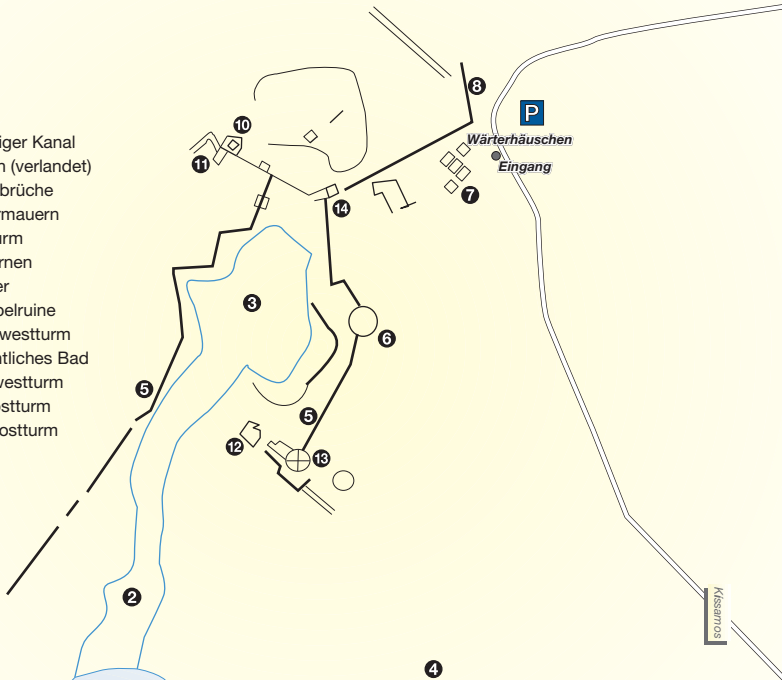
**Kloster Arkádi**







- 1 Meer
- 2 Einstiger Kanal
- 3 Hafen (verlandet)
- 4 Steinbrüche
- 5 Wehrmauern
- 6 Ostturm
- 7 Zisternen
- 8 Mauer
- 9 Tempelruine
- 10 Nordwestturm
- 11 Öffentliches Bad
- 12 Südwestturm
- 13 Südostturm
- 14 Nordostturm



Falássarna





50 km

**Ausgrabungsstätten  
auf Kreta (Auswahl)**





20 km

## *Straßen zwischen Nord- und Südküste*





20 km

**Campingplätze auf Kreta**  
(mit Seitenangaben)

