Michael Müller Verlag

Die in diesem PDF enthaltenen Karten entstammen der Druckausgabe des im www.michael-mueller-verlag.de erschienenen Reiseführers. Sie wurden vom Autor und der Redaktion nach bestem Wissen erstellt und mit größtmöglicher Sorgfalt geprüft.

Nur der berechtigte Nutzer derselben E-Book-Ausgabe ist zum Ausdruck und zur Nutzung dieser kartographischen Arbeit befugt.

Unerlaubte Vervielfältigung, auch in Auszügen, ist in jeglicher Form untersagt.
© Michael Müller Verlag GmbH

Autobahn mit Ausfahrt

Schnellstraße mit Ausfahrt

Hauptstraße

Nebenstraße

Piste

Fußweg

Fähre

1 Wanderung mit GPS-Point

Nationalpark

Gewässer

Grünanlage

Lava

Arrecife im Kapitel näher beschriebener Ort

Berggipfel

Höhle

Quelle

Badestrand

Campingplatz

Hafen

Leuchtturm

Aussichtspunkt

Sehenswürdigkeit

Kirche

Burg

Ausgrabung

Turm

M Museum

i Information

Post

Supermarkt

Krankenhaus

Apotheke

EC Bank

Flughafen

TAXI Taxistandplatz

BUS Bushaltestelle

P Parkplatz

T Tankstelle

Rastplatz

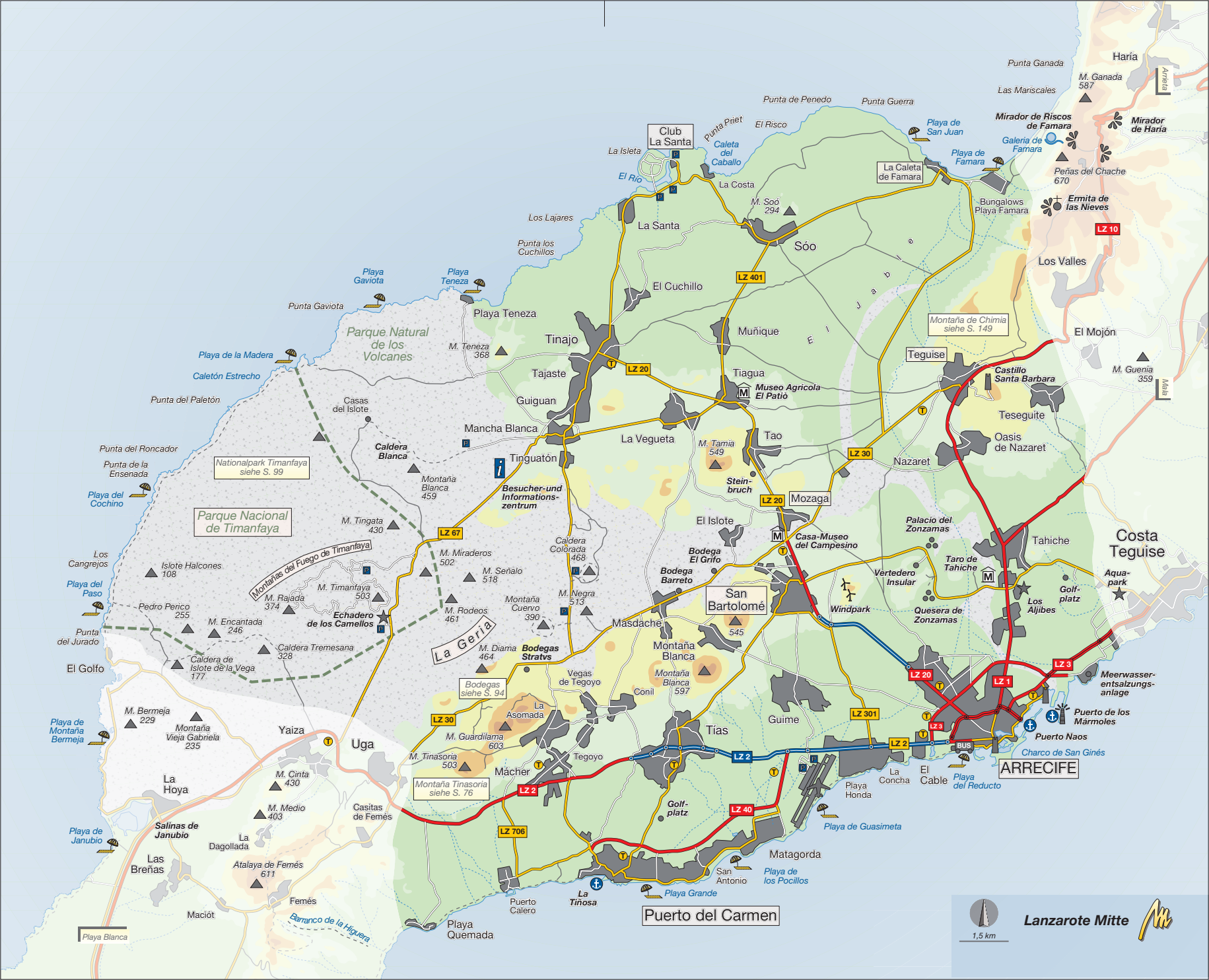
Lanzarote Mitte
1,5 km
Haría
Punta Ganada
M. Ganada 587
Las Mariscales
Arrieta
Mirador de Riscos de Famara
Mirador de Haría
Galeria de Famara
Peñas del Chache 670
Ermita de las Nieves
Punta de Penedo
Punta Guerra
Punta Priet
El Risco
Playa de San Juan
Playa de Famara
La Caleta de Famara
Bungalows Playa Famara
Club La Santa
La Isleta
Caleta del Caballo
El Rio
La Costa
M. Soó 294
Los Lajares
La Santa
Sóo
Punta los Cuchillos
LZ 10
Los Valles
Playa Gaviota
Playa Teneza
Punta Gaviota
El Cuchillo
LZ 401
Playa Teneza
Parque Natural de los Volcanes
Tinajo
M. Teneza 368
Muñique
Montaña de Chimia siehe S. 149
El Mojón
Playa de la Madera
Caletón Estrecho
Tajaste
LZ 20
Tiagua
Museo Agricola El Patio
Teguise
Castillo Santa Barbara
M. Guenia 359
Mala
Punta del Paletón
Guiguan
Teseguite
Casas del Islote
Mancha Blanca
La Vegueta
Tao
M. Tamia 549
Oasis de Nazaret
Punta del Roncador
Caldera Blanca
Tinguatón
LZ 30
Nazaret
Punta de la Ensenada
Nationalpark Timanfaya siehe S. 99
Montaña Blanca 459
Besucher-und Informations-zentrum
Stein-bruch
LZ 20
Mozaga
Playa del Cochino
Parque Nacional de Timanfaya
M. Tingata 430
LZ 67
El Islote
Palacio del Zonzamas
Tahiche
Costa Teguise
Los Cangrejos
Islote Halcones 108
Montañas del Fuego de Timanfaya
M. Miraderos 502
Caldera Colorada 468
Casa-Museo del Campesino
Bodega El Grifo
Bodega Barreto
Vertedero Insular
Taro de Tahiche
Aqua-park
Playa del Paso
M. Señalo 518
M. Rajada 374
M. Timanfaya 503
Pedro Perico 255
Echadero de los Camellos
M. Rodeos 461
Montaña Cuervo 390
M. Negra 513
San Bartolomé
Windpark
Quesera de Zonzamas
Los Aljibes
Golf-platz
Punta del Jurado
M. Encantada 246
Caldera Tremesana 328
La Geria
Masdache
545
Caldera de Islote de la Vega 177
M. Diama 464
Bodegas Stratvs
Montaña Blanca
El Golfo
Bodegas siehe S. 94
Vegas de Tegoyo
Conil
Montaña Blanca 597
LZ 20
LZ 1
LZ 3
Meerwasser-entsalzungs-anlage
Playa de Montaña Bermeja
M. Bermeja 229
Montaña Vieja Gabriela 235
Yaiza
Uga
La Asomada
LZ 30
M. Guardilama 603
Tías
Guime
LZ 301
LZ 3
Puerto de los Mármoles
Puerto Naos
M. Tinasoria 503
Tegoyo
LZ 2
BUS
Charco de San Ginés
La Hoya
Mácher
Montaña Tinasoria siehe S. 76
La Concha
El Cable
Playa del Reducto
ARRECIFE
M. Cinta 430
LZ 2
Playa Honda
M. Medio 403
Casitas de Femés
Golf-platz
LZ 40
Playa de Guasimeta
Playa de Janubio
Salinas de Janubio
La Dagollada
LZ 706
Las Breñas
Atalaya de Femés 611
Matagorda
San Antonio
Playa de los Pocillos
Femés
Puerto Calero
La Tiñosa
Playa Grande
Puerto del Carmen
Maciót
Barranco de la Higuera
Playa Blanca
Playa Quemada

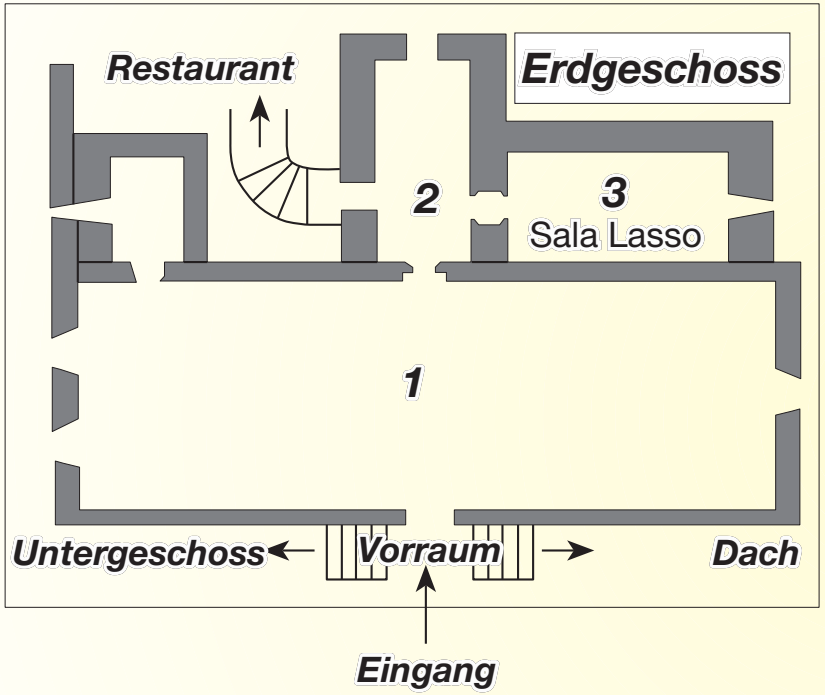


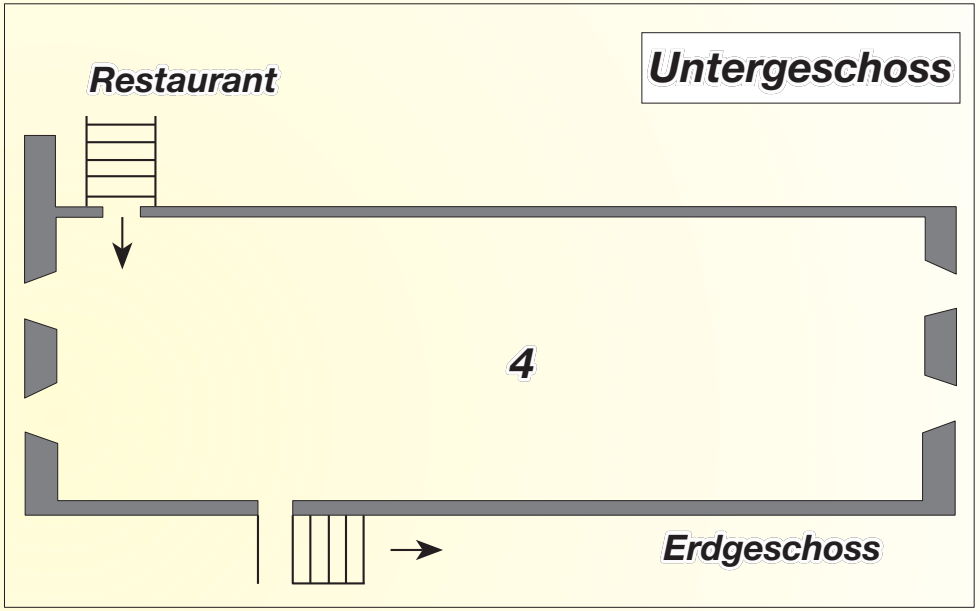

**Museo Internacional de Arte Contemporáneo**

Nachtleben
6 Disco Kokum Club
7 Diskotheken
29 Multicines Atlantida
Einkaufen
32 Pescadería Municipal
33 Bodega Stratvs
Sonstiges
9 Transmediterránea & Naviera Armas
Essen & Trinken
1 El Molino
2 Cofradía De Pescadores San Ginés
3 Nao
4 Portonao
5 Lilium
8 Punto Sabroso
10 El Almacén
13 La Lupe
15 V-Factor
19 Chef Nizar
20 La Miñoca
21 Parador Café
22 Cala
23 Naia
24 Altamar und Star's City
25 Kenewa
26 Antigua Casa Ginory
27 Estrella del Charco
28 Malecón
30 Lemón Tasca
31 La Puntilla
34 Strava
35 El Principe
36 La Recova
37 La Tentación
38 Barbacana
39 El Notario
40 Andalucia 1960
Übernachten
11 Hotel Diamar
12 Pensión Cardona
14 Arrecife Sands
16 Hotel Lancelot
17 Hostal San Ginés
18 Apartments Islamar
24 Arrecife Gran Hotel
41 Hotel Miramar
Arrecife
120 m
Umgehungsstraße
Salinen, Castillo de San José, Puerto de los Mármoles
Werkstatt Toño
Sportzentrum/ Hallenbad
Sport-stadion
Valterra
La Vega
La Destila
Charco San Ginés
Marina Lanzarote
Puerto de Naos (Fischereihafen)
Islote del Francés
Playa del Reducto
Islote de Fermina
Rambla Medular
Cabildo Insular
Recinto Ferial
Parque Temático
Fußweg nach Puerto del Carmen
Promenade
Tías, Puerto del Carmen
Wassersportzentrum (geplant)
Tiefgarage
Parque Islas Canarias
Stadtpark
Castillo San Gabriel
Casa de Cultura Agustín de La Hoz
Casa Amarilla
Casa de los Arroyo
Puente de las Bolas
Rathaus
Fischhalle
San Ginés
El Mercadillo
Wal-skelett
Juan de Quesada
Av. Olof Palme
Av. de Naos
Cobernador García Hernández
Av. Fred Olsen
Manolo Millares
Avda. Mancomunidad
Dr. Rafael Glez. Negrín
Plaza Constitución
Quiroga
Avda. La Marina
Avda. César Manrique
Gran Canaria
Norte
Jacinto Borges
Ing. Paz Peraza
Fußgängerbrücke
Spielplatz

Yaiza, Playa Blanca
Tías
Arrecife, Costa Teguise
Golfplatz
Hospiten
Rancho Texas Park
Carretera Las Playas
Carretera Las Playas
Rambla de las Islas Canarias
Matagorda
Los Pocillos
C. de los Volcanes
C. Reina Sofía
C. Toscón
C. Teide
C. Salinas
C. Juan Carlos I
C. Togio
Rambla de las Islas Canarias
Calle Princesa Teguise
C. Princesa Ico
C. Guanapay
C. Roque del Este
Av. de las Playas
C. César Manrique
C. Anzuelo
C. Bahía
C. Pedro Barba
C. Rociera
C. Finlandia
C. Alcalde Cabrera Torres
C. Noruega
Av. Italia
C. Alemania
Av. Francia
C. Lapa
Calle Marte
C. Agonal
C. Alpabor
Rambla
Puerto Calero
Fischerhafen La Tiñosa
Hotel Los Fariones
Hotel San Antonio
Hotel Jameos Playa
Playa Grande
Playa de Los Pocillos
Playa Matagorda
Playa Honda, Arrecife
BUS
250 m
Puerto del Carmen
Übersicht

## Übernachten

1 Hyde Park Lane
2 Alondra Villas
5 Club del Carmen
6 La Tegala
7 Hotel Las Costas
8 Las Palmeras
11 Apartments Club Agua Marina
12 Buena Pesca
13 Casa Mercedes
17 Apartments Playamar
18 Hotel San Antonio
19 La Peñita
27 Apartments Barcarola Club
31 Suite Hotel Fariones Playa
40 Apartments Cabrera
45 Apartments Las Velázquez
48 La Isla y el Mar
57 Apartments Los Fariones
66 Hostal Magec
78 Hotel Los Fariones

## Nachtleben

22 American Indian Café
25 Ruta 66
28 Hippodrome, O Reilly's & Tequila Lounge
38 Gran Casino de Lanzarote
39 Mulligan's & Africa
51 Open Air Kino
53 Craic n'Ceol
67 El Rincón de Amador
74 Jimmy's Bar

## Essen & Trinken

3 Casa Jacinto
9 La Chalana
10 Blooming Cactus
16 La Cañada
20 La Carmencita del Puerto
24 Antica Trattoria di Verona
26 Chiringuito Beach Terrace
29 Spoon's
34 El Bodegón de Luan
37 Terrazza Playa
42 Café/Restaurant La Ola
43 Ancla 2
44 Way West
46 Tamarindos
54 El Golfo
55 The Island Bistro
56 Mardeleva
61 La Cascada
62 El Laurel
63 La Casa del Parmigiano
65 La Sirena
69 Bistro Árbol
70 Cofradia de Pescadores La Tiñosa
72 Vino + Lanzarote
73 Lomo Alto
76 Puerto Bahía
79 Bar Playa

## Sonstiges

4 Aquanautic Club
14 Clínica Jorgani
15 Minigolf
21 Fariones Market
23 Chévere
30 Dr. Porrúa
32 Lanzarote Moto (Motorroller)
33 Nautic Dive
35 Moto & Bike
36 Lanzarote Dive Center
41 Bike Sensations
46 Tamarindos
47 Wäscherei
49 Guardia Civil (Polizei)
50 Consultorio Local de Salud
52 Minigolf
58 The Bookswop
59 Pescadería Chano
60 Bolabahn
64 Timanfaya Sub
68 Sportzentrum 'Centro Deportivo Fariones'
71 Festplatz
75 Manta Diving
77 Papa Rent (Fahrradverleih)
80 Safari Diving (Tauchen)

170 m

**Puerto del Carmen**

# Montaña Tinasoria
## (Startplatz für Drachenflieger)

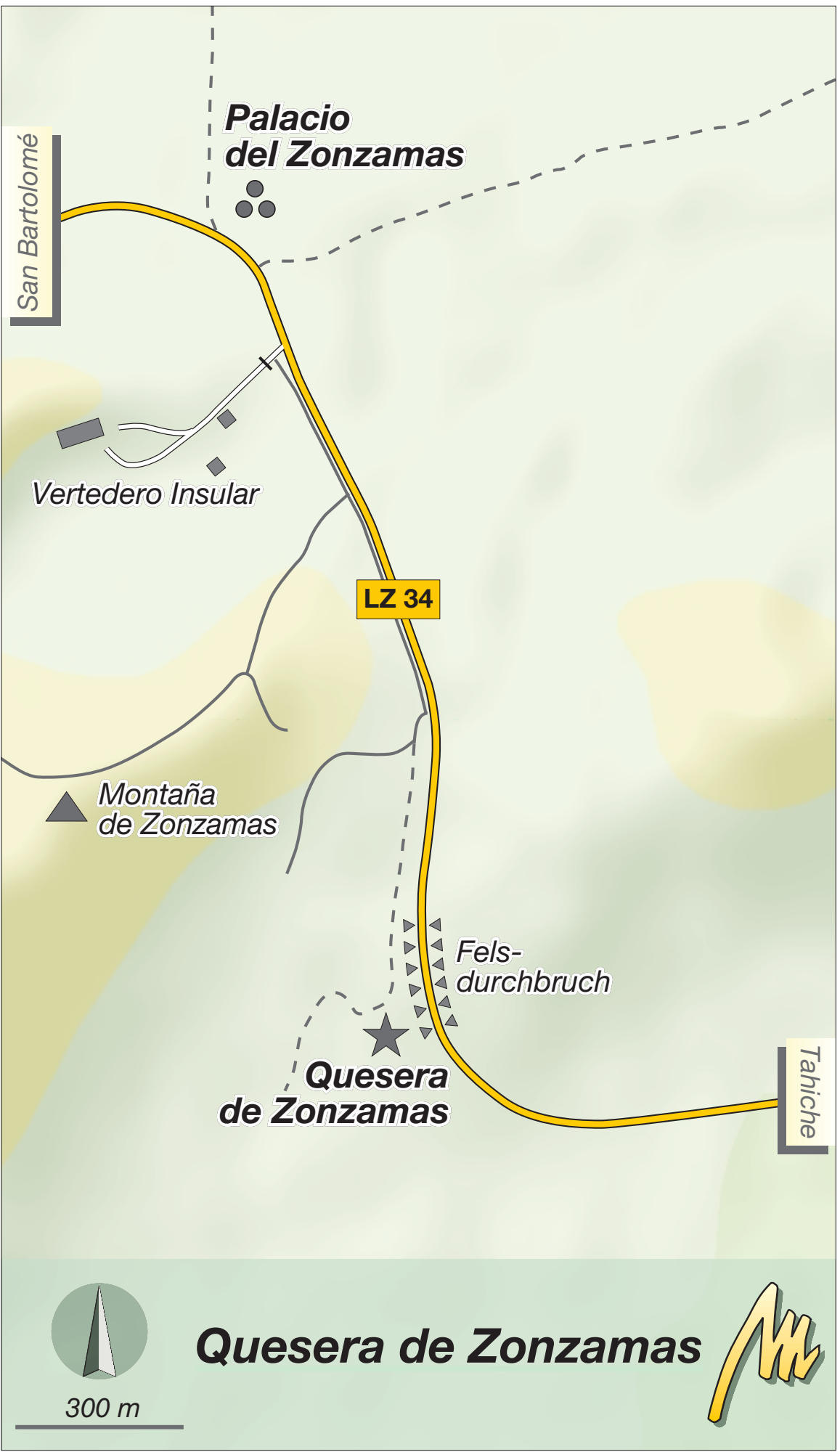
Palacio
del Zonzamas
San Bartolomé
Vertedero Insular
LZ 34
Montaña
de Zonzamas
Fels-
durchbruch
Quesera
de Zonzamas
Tahiche
300 m
Quesera de Zonzamas

Bodegas an der Weinstraße
1 km
Tinajo
La Vegueta
Tiagua
Caldera Colorada
Los Bermejos
Mozaga
El Islote
Teguise
Montaña Cuervo
Montaña Negra
Ermita de la Caridad
Antonio Suarez
Barreto
El Grifo
La Florida
Monumento al Campesino
Masdache
La Geria
Stratvs
La Querencia
439 m
Vega de Yuco
Yaiza
Uga
Rubicón
El Chupadero (Restaurant)
Montaña Blanca
San Bartolomé
Ermita de la Magdalena
La Asomada
Conil
Mácher
Arrecife

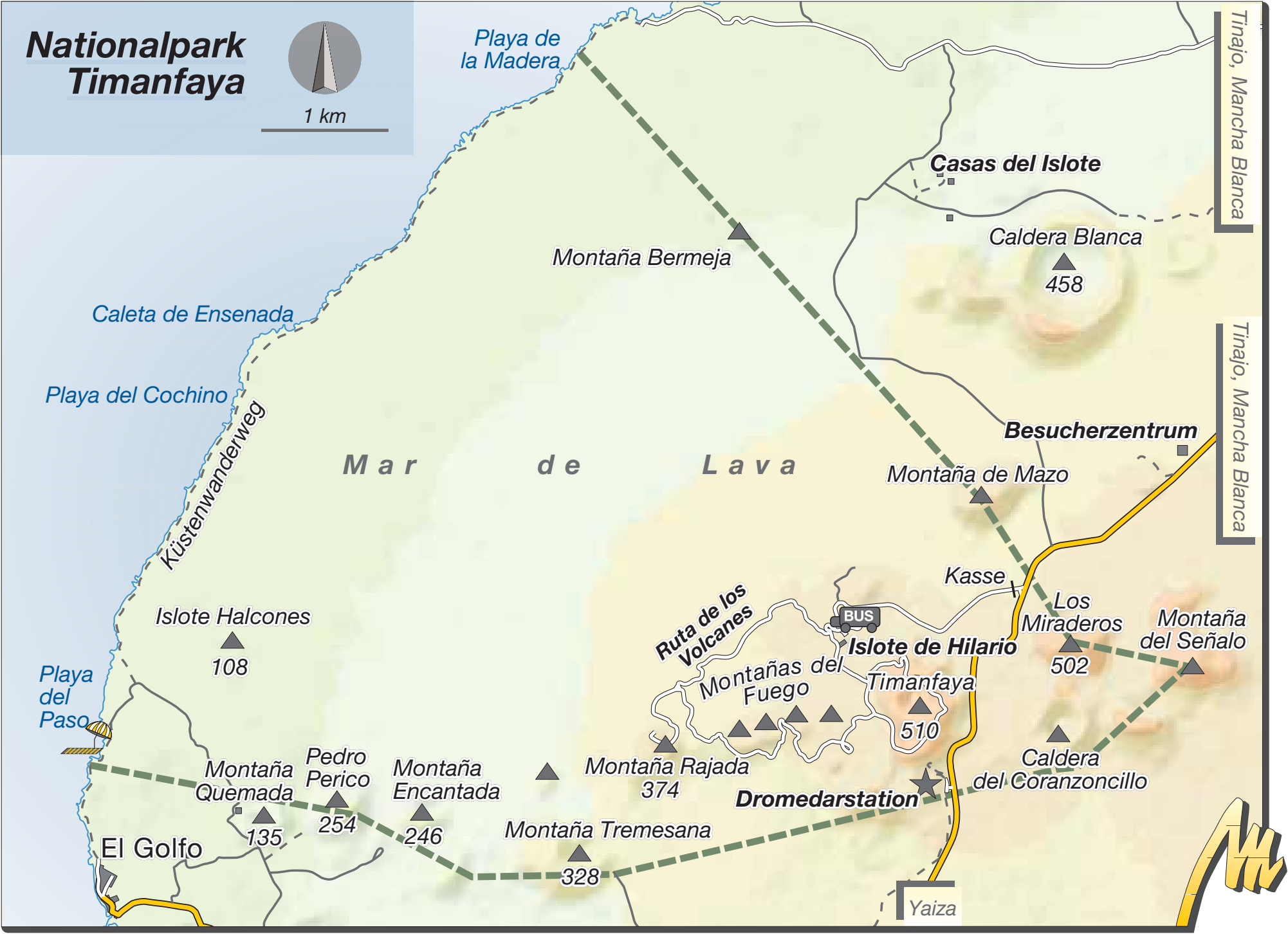
Nationalpark Timanfaya
1 km
Playa de la Madera
Tinajo, Mancha Blanca
Casas del Islote
Caldera Blanca
458
Montaña Bermeja
Caleta de Ensenada
Playa del Cochino
Küstenwanderweg
Mar de Lava
Besucherzentrum
Montaña de Mazo
Kasse
Los Miraderos
502
Montaña del Señalo
Islote Halcones
108
Ruta de los Volcanes
BUS
Islote de Hilario
Montañas del Fuego
Timanfaya
510
Playa del Paso
Montaña Quemada
135
Pedro Perico
254
Montaña Encantada
246
Montaña Rajada
374
Dromedarstation
Caldera del Coranzoncillo
Montaña Tremesana
328
El Golfo
Yaiza

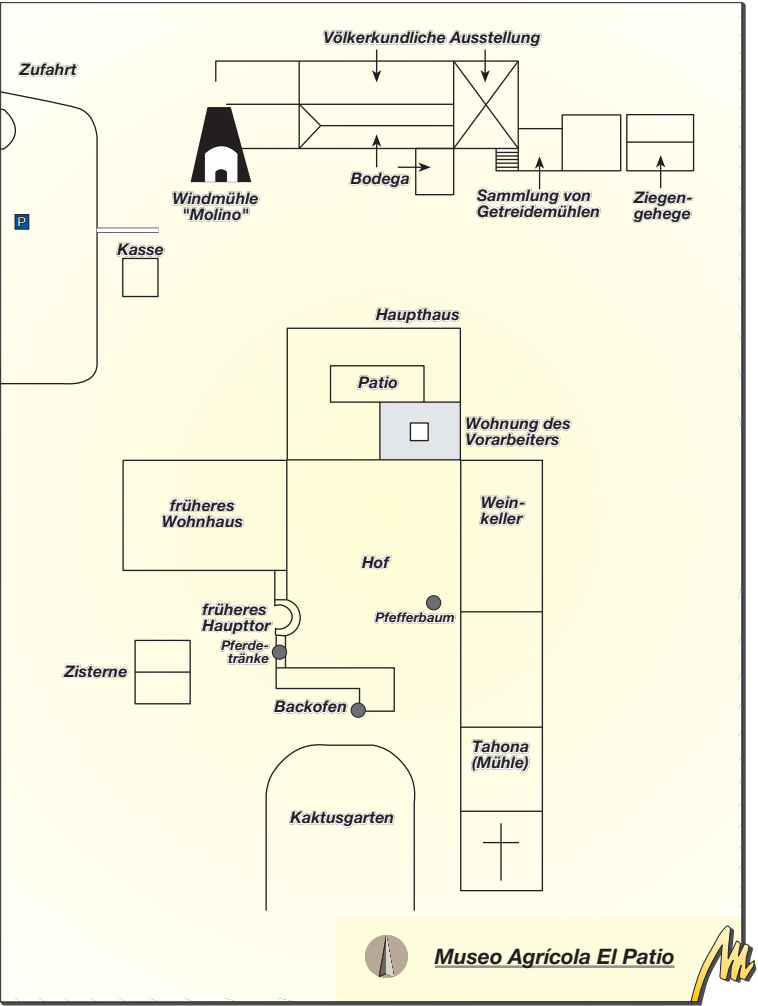
Völkerkundliche Ausstellung
Zufahrt
P
Windmühle
"Molino"
Bodega
Sammlung von
Getreidemühlen
Ziegen-
gehege
Kasse
Haupthaus
Patio
Wohnung des
Vorarbeiters
früheres
Wohnhaus
Wein-
keller
Hof
früheres
Haupttor
Pfefferbaum
Pferde-
tränke
Zisterne
Backofen
Tahona
(Mühle)
Kaktusgarten
Museo Agrícola El Patio

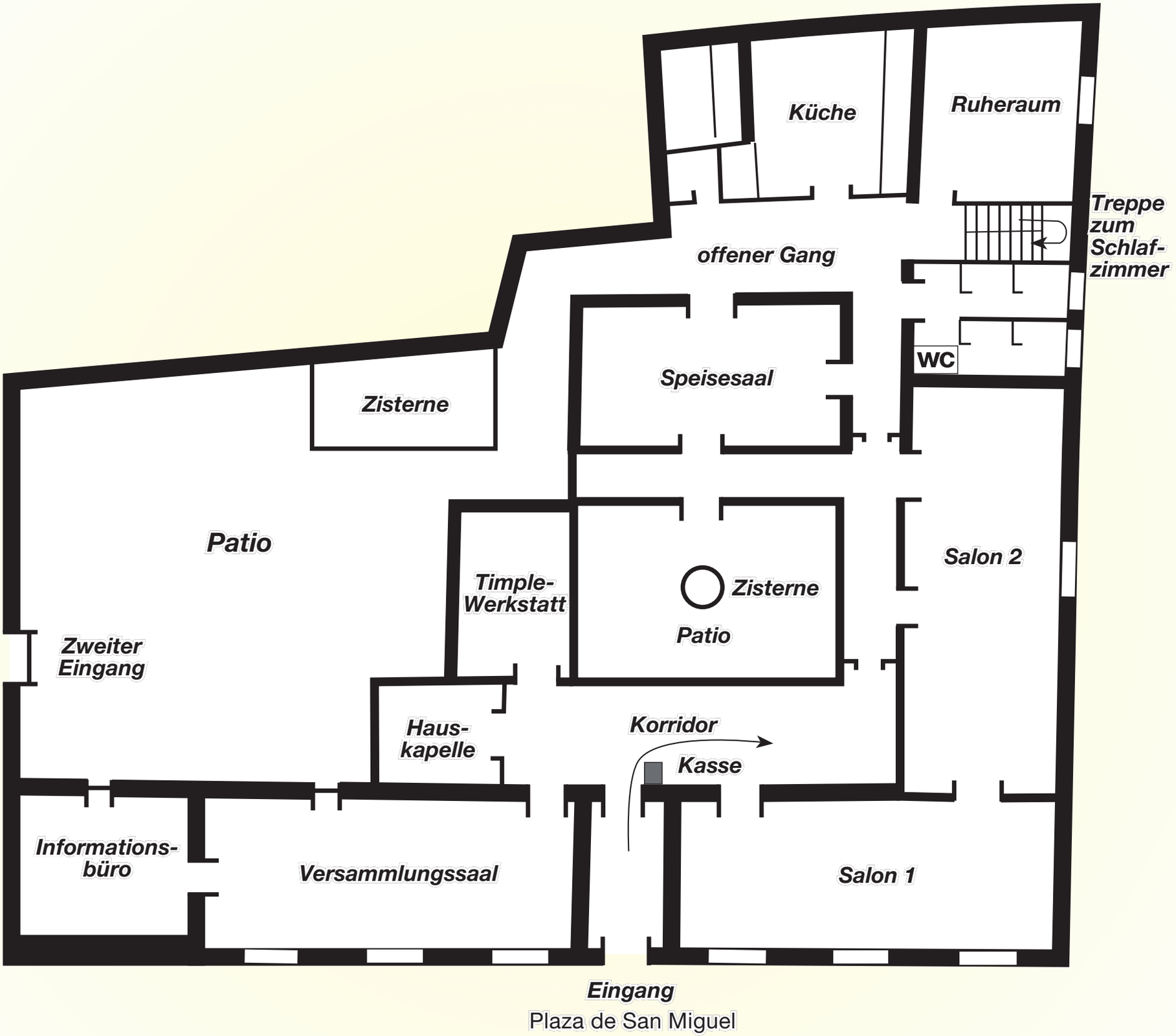


# Palacio Spinola/Casa-Museo del Timple

Essen & Trinken
4 Palacio Ico
7 Loris
8 La Bodeguita del Medio
9 Taberna Barbazul
10 El Recoveco
11 Ikarus
12 La Galeria
13 Acatife
15 Palacio del Marqués
17 Hespérides
18 El Patio
19 Cantina Teguise
20 Esquina
21 El Sabio
22 La Tahona
Calle Jaime Balmes
Calle Gadifer de la Salle
Calle Relámpago
Calle Victor Hugo
Calle Inés Peraza
Calle del Puerto y Villa Garachico
C. Viera y Clavijo
C. Argote de Molina
C. Alcornoque
C. Timanfaya
Calle Norte
Ermita de la Vera Cruz
Plaza Vera Cruz
C. Trueno
C. Olmo
Plaza Reina Ico
Casa Palacio Ico
C. El Rayo
Archivo Histórico
C. Carnicería
Calle Malvarosa
C. Morales Lemes
Plaza Maciot de Bethencourt
Plaza 18 de Julio
Biblioteca Municipal
C. Garajonay
C. Cruz
La Mareta
Sonntags-markt
Kinderspielplatz
Callejon de Sangre
C. Garajonay
C. Arico
C. Nueva
Casa Torres
Palacio Spinola
Calle Santo Domingo
Plaza de la Constitución
Iglesia de Nuestra Señora de Guadalupe
Palacio del Marqués
Calle Notas
La Cilla
C. Herrera y Rojas
C. Flores
C. Duende
Casa León
Casa Santiago
Palacio Herrera
C. León y Castillo
Plaza San Francisco
Calle Tazacorte
Convento de San Francisco
Calle José Betancort
Calle Gran Canaria
Calle Guayadeque
Plaza Gral. Franco
Convento de Santo Domingo
BUS
Calle Coronel Carrasco
Calle Tamaranca
Calle Tazacorte
Avenida Gran Aldea
Avenida Gran Aldea
Arrecife
Mozaga, Famara
Haría
Castillo de Santa Bárbara
Calle Taman
Übernachten
1 Estudio Chimida
2 B & B Mimosa
3 Finca Mimosa
4 Palacio Ico
6 Finca Malvarrosa
Einkaufen
5 Galería La Villa
14 Emporium
16 La Villa
60 m
Teguise

## Sonstiges

2 Supermarkt Simply
5 Yokomo Surf
16 Lanzarote Kite Surf
18 Supermarkt Otilia
19 Wave Rituals
20 Surf San Juan
21 Calima Surf
22 Costa Noroeste
23 Redstar Surf
24 Zoopark Famara

## Essen & Trinken

3 La Bartola
6 Sol
8 El Risco
9 Centro Sociocultural Famara
10 Costa Famara
11 Grill La Posada
12 El Tertulia
13 El Rincón de la Abuela
14 El Chiringuito
15 Hamburguesería Famara
17 Las Bajas

## Übernachten

1 Casa Dominique
4 Casa Brisa
7 Absolute Beachfront Apartment
25 Playa Famara

Montaña de Chimia
Startplatz
Teguise
LZ 10
Haría
Teseguite
Castillo de
Santa Barbara
Arrecife
500 m
Montaña de Chimia
(Startplatz für Drachenflieger)

Isla La Graciosa siehe S. 205
Isla La Graciosa
Playa de las Conchas
Punta Gorda
Baja de las Majapalomas
Playa Lambra
Punta del Hueso
Montaña Bermeja 157
Punta de Pedro Barba
Pedro Barba
Aguja Chica 257
Aguja Grande 266
Punta de la Baja
Punta del Bahio
Caleta del Burro
Punta de las Carreras
Montaña del Mojón 188
Baja del Ratón
Caleta de Arriba
Punta Fariones
Caleta del Sebo
El Rio
Salinas del Rio
Playa de la Cantería
Örzola
Montaña Amarilla 172
Punta del Pobre
Playa de la Cocina
Playa Francesa
Bahia del Salado
La Punta
Bateria 482
Mirador del Rio
Charca de la Laja
Caletón Blanco
Caleta del Mojón Blanco
Punta del Palo
Punta Prieta
La Caleta
Malpaís de la Corona
La Quemada
Yé
Catalina Cabrera
El Navio
La Bahía
Mirador de Guinate
Guatlay 449
Casas La Breña
Punta de Lomo Blanco
M. Corona 423
Punta del Roque
Guinate
Fuente de Gayo
Los Helechos 582
Jameos del Agua siehe S. 196
Caleta del Guincho
Punta Escamas
Máguez
Cueva los Verdes
Jameos del Agua
Punta de Gayo
La Mesa 549
Quesera de Bravo
Punta Usaje
Los Caletones
Haría
Punta Ganada
M. Ganada 587
Playa La Seba
Punta de Mujeres
Las Mariscales
LZ 10
Baja El Espino
Caleta de Campo
Mirador de Riscos de Famara
Playa de San Juan
Galeria de Famara
Mirador de Haría
Arrieta
Playa de Famara
Tabayesco
Playa de la Garita
Morro El Lajero
Peñas del Chache 670
Presa de Mala
El Lajero
La Caleta de Famara
Risco del Lajero
Bungalows Playa Famara
Ermita de las Nieves
Punta Pared
LZ 10
Windpark
Mala
Punta Pasito
Los Valles
Playa del Seifio
Paisaje Protegido de Tenegüim
LZ 1
Guatiza
Charco del Palo
Kaktus-garten
El Mojón
M. Guenia 359
M. de Tinamala 323
Teguise
Castillo Santa Barbara
Los Cocoteros
Salinas de Los Agujeros
Antigua Rofera
Las Canteras de la Montaña Tinamala
Playa del Tío Joaquín
Teseguite
Playa de la Tía Vicenta
Oasis de Nazaret
Bajón de la Claca
LZ 30
Nazaret
Punta del Banquete
Punta Tierra Negra
LZ 1
Ancones
Tahiche
Ensenada de la Gorrina
Aqua-park
Punta Corvina
Arrecife
Lanzarote Nord
2 km
LZ 3
Costa Teguise

## Übernachten

2 Residencia Golf y Mar
3 H 10 Suites Lanzarote Gardens
10 Apartments El Guarapo
16 Apartments Nazaret
23 Vieja
30 Hotel Meliá Salinas
33 Hotel Barceló Teguise Beach
36 Hotel Grand Teguise Playa
43 Apartments Neptuno
44 Apartments Nautilus

## Sonstiges

1 Spa Hotel Beatriz
5 Tommy's Bikes Bike Station
6 El Abogado (Bar)
13 Volcano Surf
14 Windsurfing Club Las Cucharas
15 Clínica Jorgani (Arzt)
19 Pro Center Antxon Otaegui
21 Aquatis Divingcenter
35 Evolution bikes
37 Planet Bikes
39 Native Diving (Tauchen)
40 Lavanderia El Dandy
41 Daivoon (Tauchen)

## Essen & Trinken

4 Isla Bonita
7 El Guanchinche de Luis
8 El Cochino Cojo
9 Mesón Txapela
11 Poco Loco
12 La Tabla
17 Habana 6
18 Surf Corner
20 Peskera
22 Los Aljibes
24 Mercato Diecisiete
25 Dolmen
26 Zaza Bar
27 Jable
28 El Portón
29 Beach Bar
31 Villa Toledo
32 Olga's Café
34 The Cutty Sark & The Dolphin Inn
38 Champs Sports Bar
42 La Taberna del Mar & Doña Lola

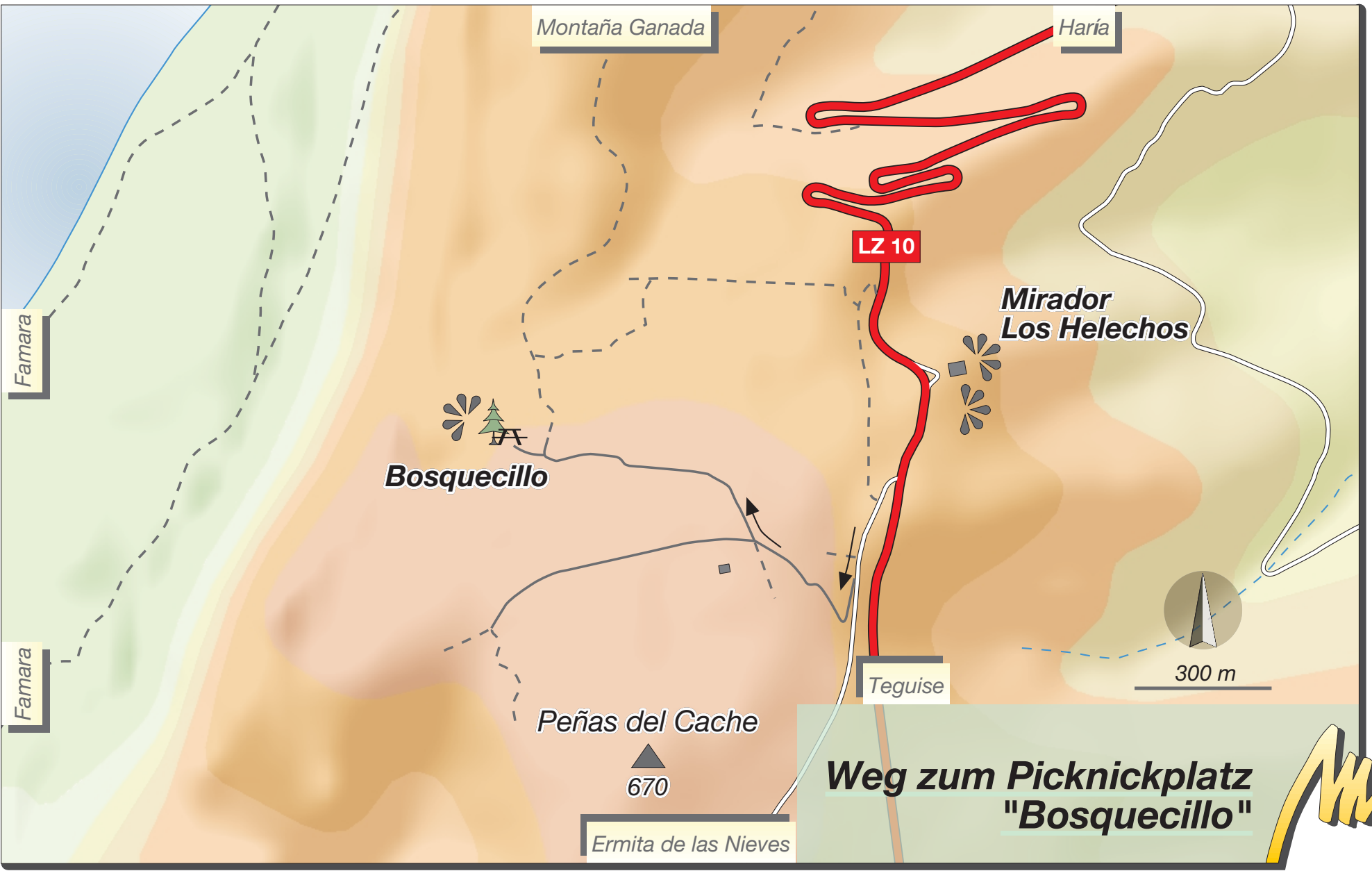
Montaña Ganada
Haría
LZ 10
Mirador
Los Helechos
Famara
Bosquecillo
Famara
Teguise
300 m
Peñas del Cache
670
Ermita de las Nieves
Weg zum Picknickplatz
"Bosquecillo"

Essen & Trinken
1 La Puerta Verde
3 Tacande
4 Centro Socio-Cultural La Tegala
8 Mercado Municipal de Abastos
9 El Cortijo
Übernachten
2 Villa Lola y Juan
7 Arte de Obra
10 Finca La Crucita
11 Casita Valle de Palmeras
12 Finca La Fuentecilla
Sonstiges
5 Aljibe (unterirdischer Ausstellungssaal)
6 Taller de Artesanía Municipal
8 Mercado Municipal de Abastos
Máguez, Mirador del Río
Arrieta, Arrecife, Órzola
Teguise
Haría
150 m
C. Romero
C. de la Cruz
C. de la Cilla
C. Cruz de Ferrer
C. Fajardo
C. Molino
C. Vista de la Vega
C. Faja
C. Sol
C. La Hoya
C. San Juán
C. Longuera
C. Rincón de Aganda
C. Ángel Guerra
C. El Puente
C. Palmeral
C. Las Eras
C. César Manrique
C. Elvira Sánchez
C. Vista del Valle
Pl. León y Castillo
Pl. de la Constitución
Spiel-platz
N. Señora de la Encarnación
Denkmal „Lucha Canaria“
Rathaus
Friedhof mit Grab Manriques
Schule
Casa-Museo César Manrique
Korbflechter
Ringkampfarena
P
1
2
3
4
5
6
7
8
9
10
11
12

Startplatz
Risco de Famara
Sendemast
Mirador del Río
LZ 203
ehemaliges
Wärter-
häuschen
Yé
200 m
Mirador del Río
(Startplatz für Drachenflieger)

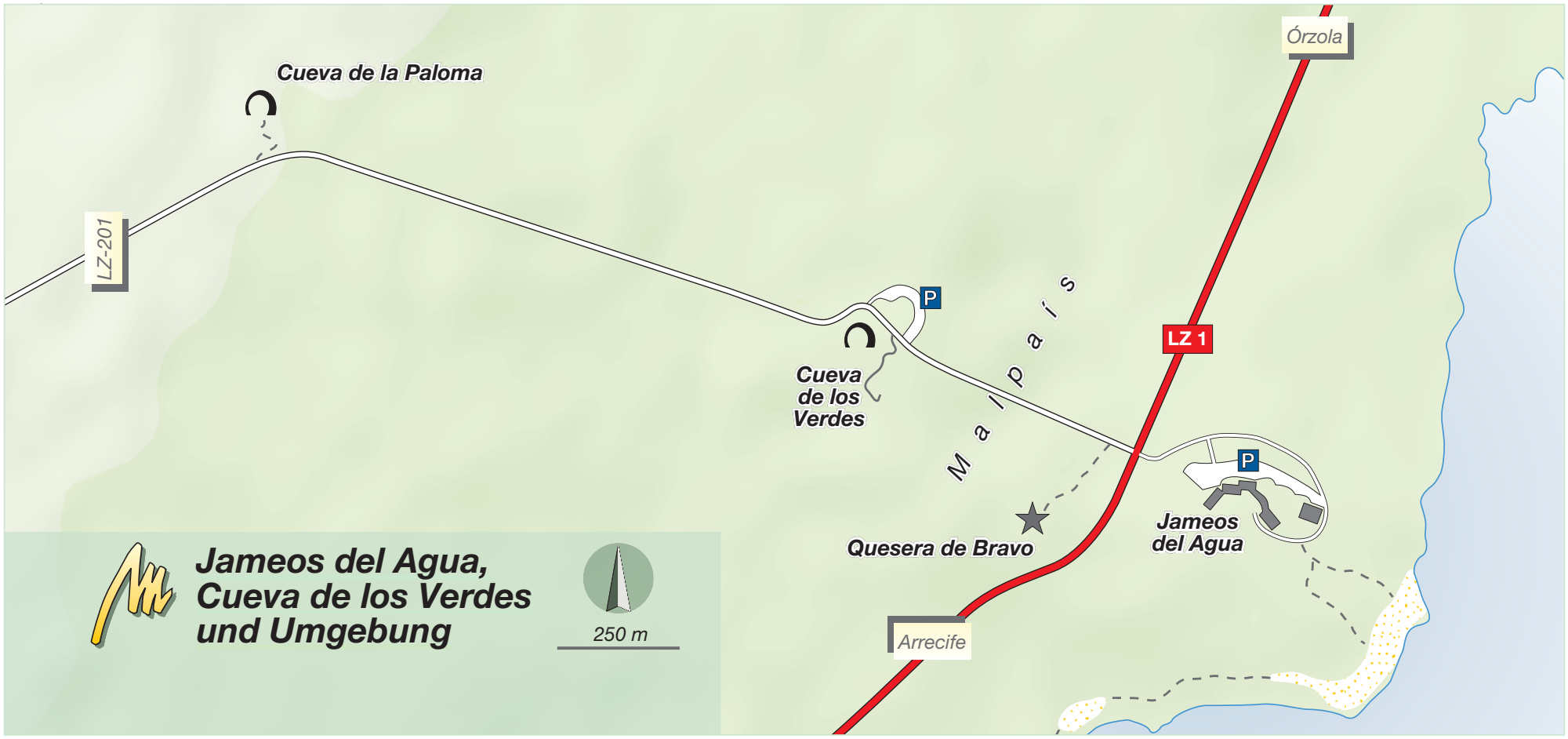
Jameos del Agua,
Cueva de los Verdes
und Umgebung
250 m
Cueva de la Paloma
LZ-201
Órzola
LZ 1
P
Cueva
de los
Verdes
Malpais
Quesera de Bravo
Jameos
del Agua
Arrecife

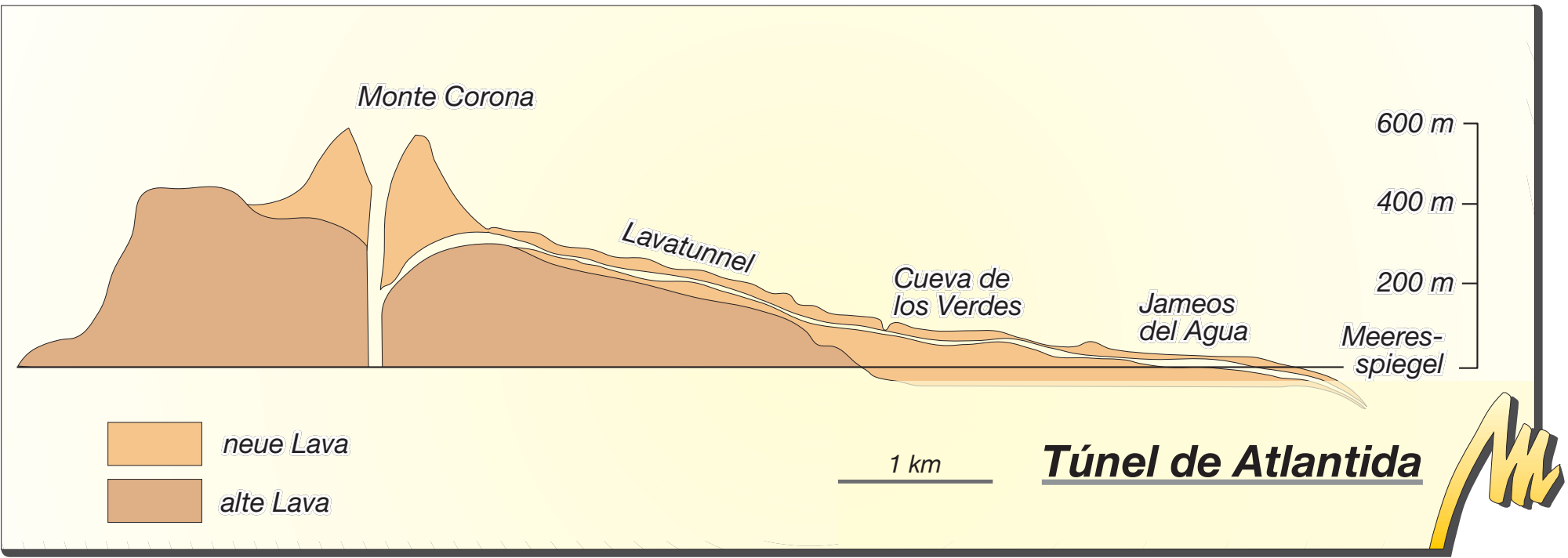
Monte Corona
Lavatunnel
Cueva de
los Verdes
Jameos
del Agua
600 m
400 m
200 m
Meeres-
spiegel
neue Lava
alte Lava
1 km
Túnel de Atlantida

Isla La Graciosa
800 m
Montaña Clara
Punta Gorda
Baja de las Maspalomas
Playa Lambra
Punta del Huso
Montaña Bermeja
157
Playa de las Conchas
Punta de Pedro Barba
Pedro Barba
Punta de la Baja
Aguja Chica
257
Agujas Grandes
Aguja Grande
266
Punta del Bahío
Baja del Ratón
Montaña del Mojón
188
Pflanzungen
Caleta del Burro
Caleta de Arriba
Punta Fariones
Órzola
Punta de las Carreras
EL RÍO
Caleta del Sebo
Montaña Amarilla
172
Bahía del Salado
Punta Corrales
Bateria
482
Punta del Pobre
Playa de la Cocina
Playa Francesa
Punta de la Herradura
La Punta
Salinas del Río
Mirador del Río
Playa del Risco

Playa de las Conchas
Calle La Crugia
Calle Estribor
Calle El Cabo
Calle Las Crucetas
Calle Las Sirenas
Avenida Virgen del Mar
C. La Proa
C. La Popa
Calle La Crujia
Consultorio Local (med. Zentrum)
Spielplatz
Calle Nueva España
Calle Las Sirenas
Oficina Municipal (Rathaus)
Museo Chinijo
Calle La Tegala
Nuestra Señora del Mar
Calle Margarona
Calle Garcia Escamez
Fährtickets Romero
Fährtickets Biosfera
Avenida Virgen del Mar
Hafen
Bahía del Salado
Bahía del Salado
Órzola (Lanzarote)
Übernachten
1 Graciosamar
3 La Pardela
4 Apartamentos El Sombrerito
7 Pensión Enriqueta
10 Evita Beach Aptos y Suites
12 Pensión Girasol
13 Herederos La Graciosa
20 El Varadero
22 Camping Bahía de El Salao
Sonstiges
2 Eva Maldener (Explora La Graciosa)
5 El Mato (Fahrradverleih)
8 La Molina (Fahrradverleih)
11 Pedalea La Graciosa
14 Bäcker
16 Metzger
18 Safari & Taxi La Graciosa
19 Centro Buceo La Graciosa
23 Camara Frigorifica (La Lonja)
24 Jeep Safari La Graciosa Andrés
Essen & Trinken
6 Korrikia
7 Casa Enriqueta
9 El Veril
12 Girasol Casa Margucha
15 El Saladero
17 El Meson de La Tierra
20 El Varadero
21 La Caletilla
Caleta del Sebo

Playa del Paso
Punta del Jurado
El Golfo
Charco de los Clicos
Puerto Remedio
Playa de Montaña Bermeja
Los Hervideros
Pedro Perico 255
M. Encantada 246
M. Rajada 374
Caldera Tremesana 328
Caldera de Islote de la Vega 177
M. Bermeja 229
Montaña Vieja Gabriela 235
LZ 704
Yaiza
La Hoya
LZ 2
LZ 701
M. Cinta 430
M. Medio 403
La Dagollada
Uga
M. Rodeos 461
La Geria
Bodegas Stratvs
M. Diama 464
LZ 30
La Asomada
M. Guardilama 603
M. Tinasoria 503
Tías
Mácher
Salinas de Janubio
Playa de Janubio
Meerwasserentsalzungs-anlage
Collado de Chó Castro
Las Breñas
Atalaya de Femés 611
Femés
Las Casitas de Femés
LZ 706
Puerto del Carmen
Playa Quemada
Puerto Calero
Los Ajaches
Punta de Piedra Alta
Punta del Convento
Piscinas Naturales Charcone
Rincón del Palo
Punta Gorda
Atlantida del Sol
Punta Ginés
El Rubicon
Maciót
P. Redondo
Barranco de la Casita
LZ 702
Playa de la Arena
Playa del Pozo
Playa de la Casa
Umrundung der Montaña Roja siehe S. 253
Caleta Negra
M. Roja 197
Faro Park
Wärterhaus
Punta Gorda
Castillo de las Colorades
El Pimentero
Punta Pechiguera
Playa Flamingo
Playa Dorada
Marina Rubicón
Playa Afe
Playa Mujeres
Playa del Pozo
Playa de Papagayo
Fort Rubicón
Playa de Puerto Muelas
Playa Caleta del Congrio
Punta de Papagayo
Playa Blanca
Fuerteventura
Papagayo-Strände siehe S. 255
Lanzarote Süd
2 km

Parque Nacional de Timanfaya
1
2
C. de la Orilla
C. de la Orilla
C. de la Orilla
C. el Volcan de Yaiza
C. El Caidero
C. del Matadero
Calle Montañas del Fuego
C. Juan Quintero
Playa Blanca, El Golfo, LZ 2,
3
4
5
6
7
8
9
10
C. La Cuesta
C. La Cuesta
Rathaus
C. Cuesta de los Molinos
Pl. de los Remedios
N. Señora de los Remedios
Casa de la Cultura
Spiel-platz
El Vallito
C. Salida al Rubicón
C. Salida al Rubicón
C. Salida al Rubicón
C. Salida al Rubicón
C. Parroco Andres Curbelo
Säule mit Gedenktafel
C. del Verode
C. Tamara
C. del Barranco
C. La Tahona
C. del Rincón
C. del Barranco
Uga, LZ 2
Montaña de la Cinta
Degollada
Wanderung nach Femés
Übernachten
2 Casa de Hilario
4 Casa Friedel
8 B & B Timanfaya Cottage
9 B & B Hotelito La Era
10 La Casona de Yaiza
Essen & Trinken
1 La Bodega Santiago
5 La Antigua Escuela
6 El Volcán
7 Stop
9 La Era
10 La Casona de Yaiza
Sonstiges
3 Museo Aloe Vera
5 Centro de Artesanía
Yaiza
80 m

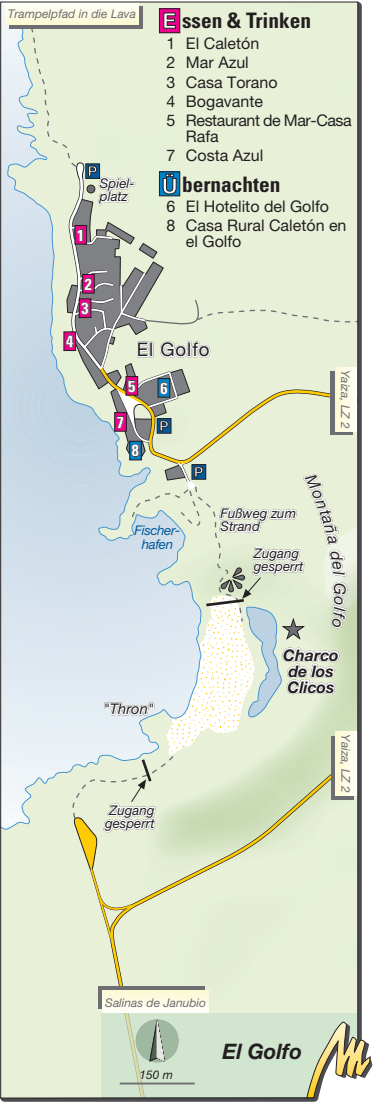
Trampelpfad in die Lava
Essen & Trinken
1 El Caletón
2 Mar Azul
3 Casa Torano
4 Bogavante
5 Restaurant de Mar-Casa Rafa
7 Costa Azul
Übernachten
6 El Hotelito del Golfo
8 Casa Rural Caletón en el Golfo
Spiel-platz
P
1
2
3
4
5
6
7
8
El Golfo
Yaiza, LZ 2
Montaña del Golfo
Fischer-hafen
Fußweg zum Strand
Zugang gesperrt
Charco de los Clicos
"Thron"
Zugang gesperrt
Yaiza, LZ 2
Salinas de Janubio
150 m
El Golfo

Playa Blanca Übersicht
350 m
Fuerteventura
Faro de Pechiguera
Playa de M. Roja
Av. Marítima
Av. Faro Pechiguera
C. Irlanda
C. Bélgica
C. Lanzarote
Av. Canarias
Av. Playa Blanca
Busbahnhof
BUS
C. La Molina
Av. Fernes
C. Maciot
C. Janubio
Av. Papagayo
Av. Marítima
Playa Blanca
Playa Dorada
Fährhafen
Playa Flamingo
C. Berrugo
C. La Calera
Sporthafen Marina Rubicón
Sandos Papagayo Beach Resort
Playa de Afe (Playa de las Coloradas)
Papagayo-Strände
BUS LINIE 30
1 Estación de Bus
2 Casas del Sol
3 Playa Limones
4 Las Margaritas
5 La Perla 1
6 Colegio
7 El Pueblito
8 Virginia Park
9 Jardín del Sol
10 Bajo los Riscos
11 Los Arcos
12 La Goleta 1
13 Faro Park
14 La Goleta 2
15 Rubicón Palace
16 Natura Palace
17 Volcanes 1
18 Volcanes 2
19 Flamingo
20 Muelle Pl. Blanca
21 Estación Sur
22 El Aulagar
23 Lanzarote Princess
24 Playa Dorada
25 Marina Rubicón
26 Ciudad Jardín 1
27 San Marcial 1
28 Las Coloradas
29 San Marcial 2
30 Ciudad Jardín 2
31 Castillo del Aguila
32 Princesa Yaiza
33 C.C. Papagayo
34 Beach Sun

Übernachten
2 H10 Sentido White Suites
3 Villas Kamezí
4 Las Brisas
7 Princesa Yaiza
8 Ona Las Casitas
16 Casa Lola y Elena
24 Blancazul Los Clicos
30 Apartamentos Gutiérrez
36 Hotel Casa del Embajador
37 Hotel Lanzarote Park
Essen & Trinken
5 Mixtura Peruano Canario
9 Bodega la Colonial
10 Agrigelateria Heladería Lanzarote
12 Dorada Beach
13 La Cuadra
14 La Katedral
15 Bodegon Las Tapas
17 Cocina del Puerto
18 Deutsche Bäckerei/Café
19 La Cofradía
20 Los Hervideros
23 La Tapita
26 Santo Zumo
27 Il Nuovo Gelato
31 L'Artista 1993
33 The Galería
34 Casa Pedro
35 La Chalanita
Sonstiges
1 Minigolf
6 AquaLava Waterpark
11 Dive College Lanzarote
21 Roys Bike Shop
22 The Bookswop
25 Spielplatz
28 Windblue Diving
29 Papagayo Bike
32 Vegas Laundry & Cenmed
Yaiza
Femés, Papagayo-Strände
C. Molina
C. Europa
Av. de Yaradero
Av. Femes
Calle Janubio
Estación Sur
BUS
Av. Faro Pechiguera
Montaña Roja
Punta de Pechiguera
C. Calamares
Busbahnhof
C. Lapa
C. Maciot
Papagayo
Papagayo-Strände
C. Lanzarote
C. La Graciosa
Avenida
Av. de las Canarias
C. Gran Canaria
C. Las Margaritas
Av. Playa Blanca
C. El Morrillo
C. Limones
Centro Comercial Papagayo
Ortsstrand
Playa Dorada
Yachthafen Marina Rubicón
Ausflugsboote Papagayo-Strände und Insel Lobos
Fähre nach Corralejo (Fuerteventura)
Centro Comercial Punta Limones
Fährtickets
C. Tenerife
Playa Flamingo
Av. Papagayo
150 m
Playa Blanca

Übernachten
48 Villas Volcán - Ocean Dreams
49 The Volcán Lanzarote
Sonstiges
42 Rubicón Watersports
43 Oceanride
46 Rubicón Diving
Essen & Trinken
38 La Cochina de Colacho
39 Casa Carlos
40 Caribe Lanzarote
41 Oasis Marina Bay
44 Meson La Taberna
45 La Casa Roja
47 Casa Brigida
50 One Bar
51 Café Terraza
Playa Blanca – östlicher Teil
180 m
Zentrum
Playa Dorada
Papagayo-Strände
Ehemalige Salinen
Centro Comercial Marina Rubicón
Casa Berrugo
Swimming-pool
Sporthafen Marina Rubicón
Museo Atlántico
Castillo de las Coloradas
Centro Comercial El Pueblo
Sandos Papagayo Beach Resort
Playa de Afe (Playa de Las Coloradas)
Av. Papagayo
Av. El Verol
Calle El Drago
C. Las Palmas
C. S. Sebastián
C. Palmeras
C. Buganvillas
C. Hoya de Afre
C. El Moral
C. Picasso
C. Goya
C. Velázquez
C. Janubio
C. La Calera
C. Berrugo
C. Gaveta
C. El Castillo
C. Santa Cruz
C. P. Cabras
Av. Marítima
Camelias
Calle Arrecife
Camino a la Marina
38
39
40
41
42
43
44
45
46
47
48
49
50
51
P

Montaña Roja
194 m
Urbanización
Montaña Baja
Av. los Claveles
Hotel
Paradise
Island
C. Francia
C. los Claveles
Apartments
Jardines
del Sol
LZ 2
Av. Faro Pechiguera
C. Alba
Av. Faro Pechiguera
Av. de Canarias
Rubicón
Palace
Lanzasur
250 m
Umrundung der
Montaña Roja

Papagayo-Strände
1200 m
Yaiza
Cortijo de la Punta
Femés
Playa Blanca
Kasse Papagayo-Strände
Punta Gorda
Playa Dorada
Marina Rubicón
Playa de Afe
Punta Limones
Castillo de las Coloradas
Museo Atlántico
Caleta Larga
Playa Mujeres
Fort Rubicón
Playa del Pozo
Playa de la Cera
Playa de Papagayo
Playa de Puerto Muelas
Playa Caleta del Congrio
Punta de Papagayo
P
P
P
P

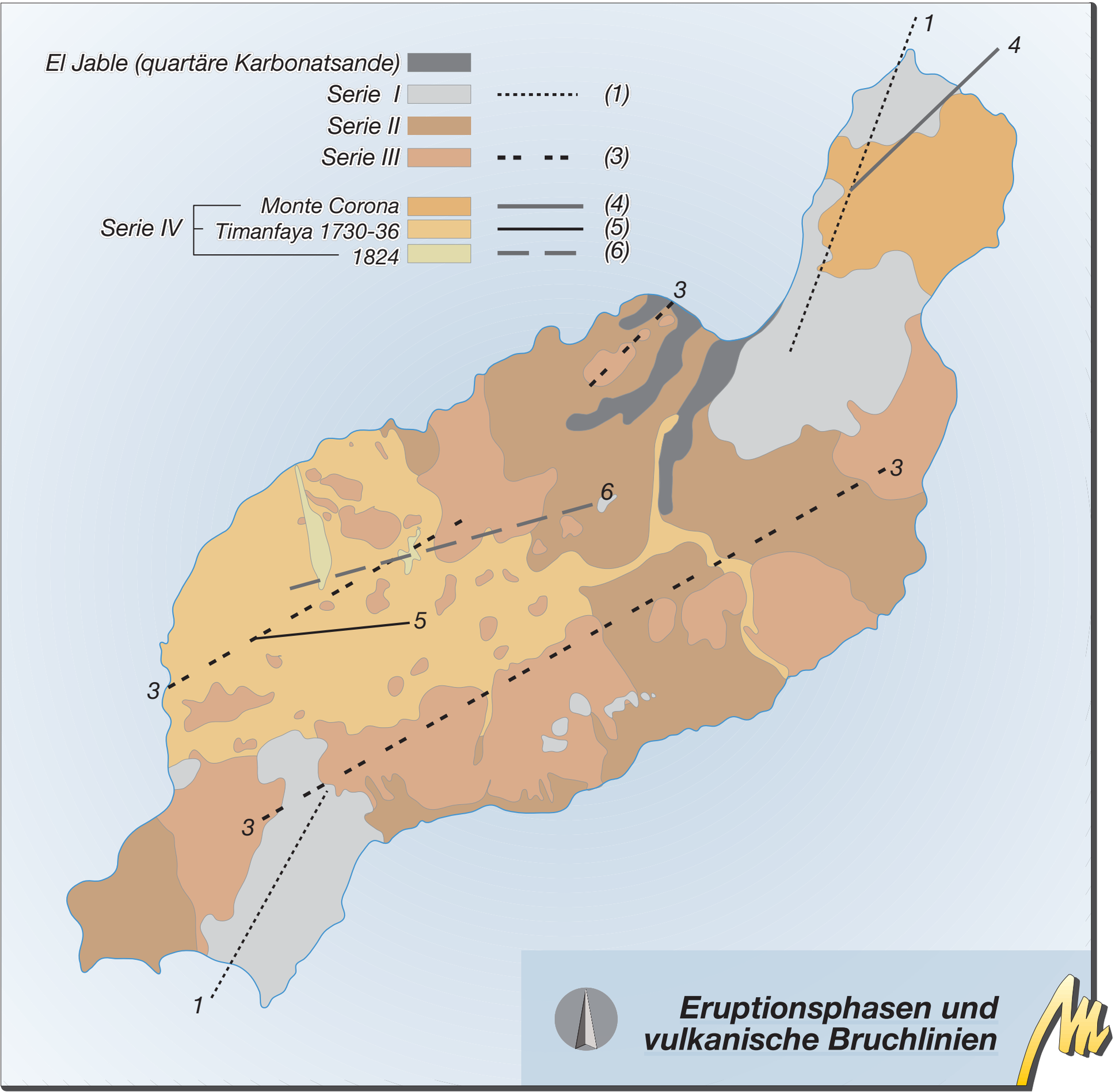


**Eruptionsphasen und vulkanische Bruchlinien**

1. Naturpark Archipel Chinijo
2. Naturdenkmal Malpaís de la Corona
3. Gebiet von wissenschaftlichem Interesse – Los Jameos del Agua
4. Landschaftsschutzgebiet Barranco de Teneguime
5. Naturdenkmal Cueva de los Naturalistas
6. Landschaftsschutzgebiet La Geria
7. Naturdenkmal Montañas del Fuego
8. Nationalpark Timanfaya
9. Naturdenkmal Islote de Halcones
10. Naturpark Los Volcánes
11. Gebiet von wissenschaftl. Interesse – Salinas del Janubio
12. Naturdenkmal Los Ajaches

5 km

# Naturschutzgebiete Lanzarotes

Órzola
Mirador del Río
Jameos del Agua
Haría
Wohnhaus Manriques
Arrieta
La Santa
La Caleta
Mala
Tinajo
Jardín de Cactus
Teguise
Guatiza
Tiagua
El Diablo
Monumento al Campesino
Mozaga
Los Aljibes
San Bartolome
Tahiche
Taro de Tahiche
Pueblo Marinero
Hotel Meliá Salinas
Costa Teguise
Yaiza
Tías
Uga
Castillo de San José
Arrecife
Puerto del Carmen
Playa Blanca
Manrique-Kunstwerke auf Lanzarote

Busnetz auf Lanzarote
6 km
Isla La Graciosa
Mirador del Río
Órzola
Ye
Máguez
Cueva de los Verdes
Jameos del Agua
Haría
Punta de Mujeres
Arrieta
La Caleta de Famara
La Santa Sport
La Santa
La Costa
Los Valles
Mala
Sóo
Tinajo
Jardín de Cactus
Charco del Palo
Teguise
Muñique
Teseguite
Guatiza
Los Cocoteros
Mancha Blanca
Tiagua
Tao
Parque Nacional de Timanfaya
Monumento al Campesino
Tahiche
San Bartolomé
Fund. César Manrique
El Golfo
Montaña Blanca
Guime
Costa Teguise
Yaiza
La Asomada
Conil
Uga
Tías
Arrecife
Mácher
Playa Honda
Puerto Calero
Femés
Puerto del Carmen
Playa Quemada
Playa Blanca

# Übersicht der Wanderungen

Arrecife
LZ 2
Tías
Playa del Reducto
Playa del Cable
La Concha
Playa Honda
LZ 40
Flughafen
Playa de Guacimeta
Puerto del Carmen
Puerto del Carmen
Start/Ziel
Playa de Matagorda
750 m
Wanderung 1: Von Puerto del Carmen über Playa Honda nach Arrecife

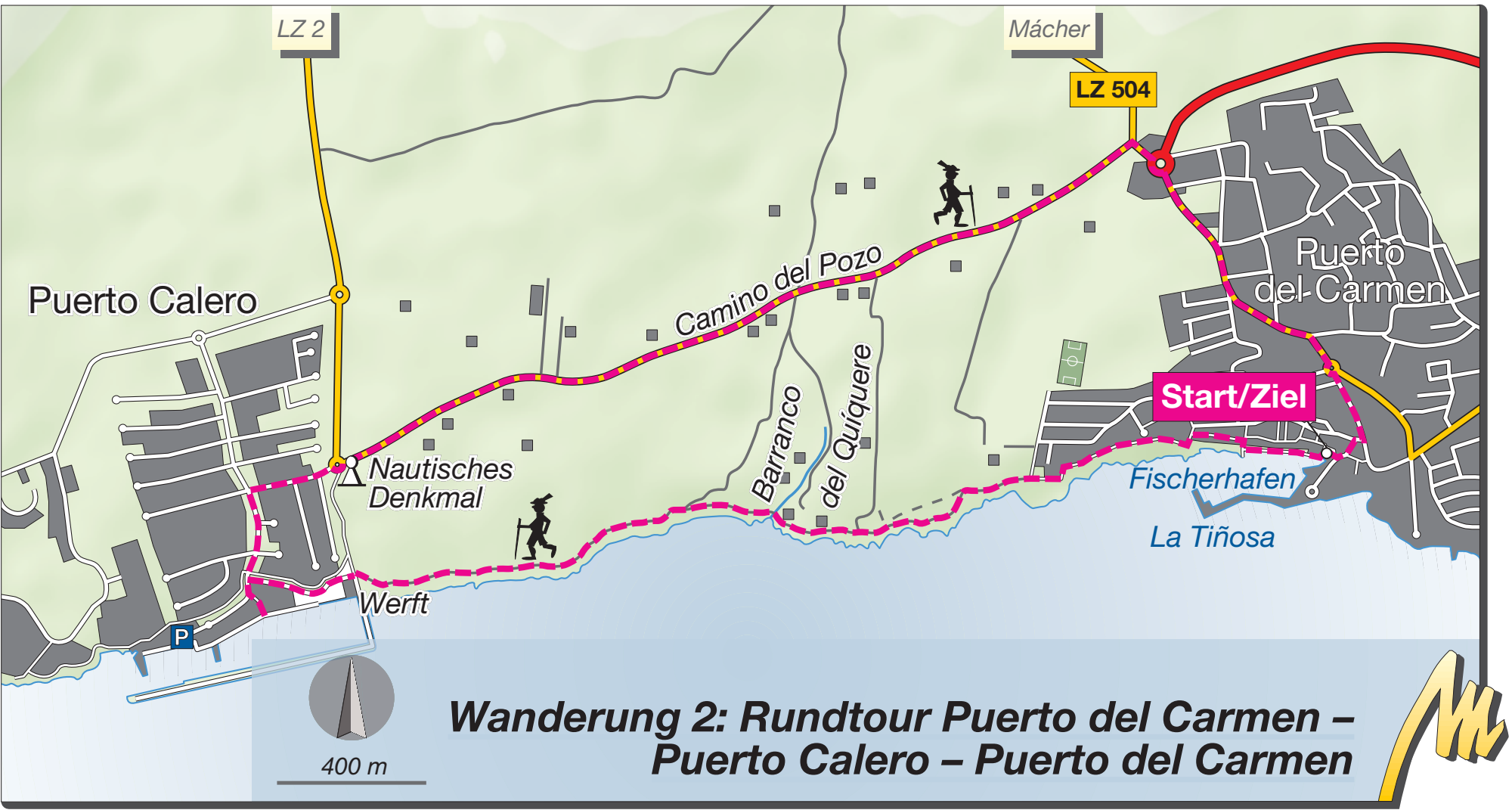
LZ 2
Mácher
LZ 504
Puerto Calero
Camino del Pozo
Puerto del Carmen
Start/Ziel
Barranco del Quíquere
Nautisches Denkmal
Fischerhafen
La Tiñosa
Werft
P
400 m
Wanderung 2: Rundtour Puerto del Carmen – Puerto Calero – Puerto del Carmen

# Wanderung 3: Zwei-Vulkane-Wanderung

Naturpark Los Volcánes
Casas del Islote
Camino del Islote
Risco Quebrado (Nebenkrater)
Caldera Blanca
Sattel
458
Lavastrom
Montañeta Caldereta
324
Start/ Ziel
P
Mancha Blanca
Tinajo
LZ 56
LZ 67
Tinguatón
Besucherzentrum
P
Yaiza
550 m
Wanderung 4: Umrundung der Caldera Blanca

Galería IV
Casa del Agua
6
5
Weg verschüttet
Risco de Famara
4
Wasserstollen
Playa de Famara
Calle Bellas del Risco
7
Casas de Famara
3
LZ 403
Carretera
Las Playas
2
Start/
Ziel
1
P
P
Playa Famara
(Bungalowsiedlung)
La Caleta de Famara (500 m)
Teguise
350 m
Wanderung 5:
Rundwanderung
an der Famara-Küste

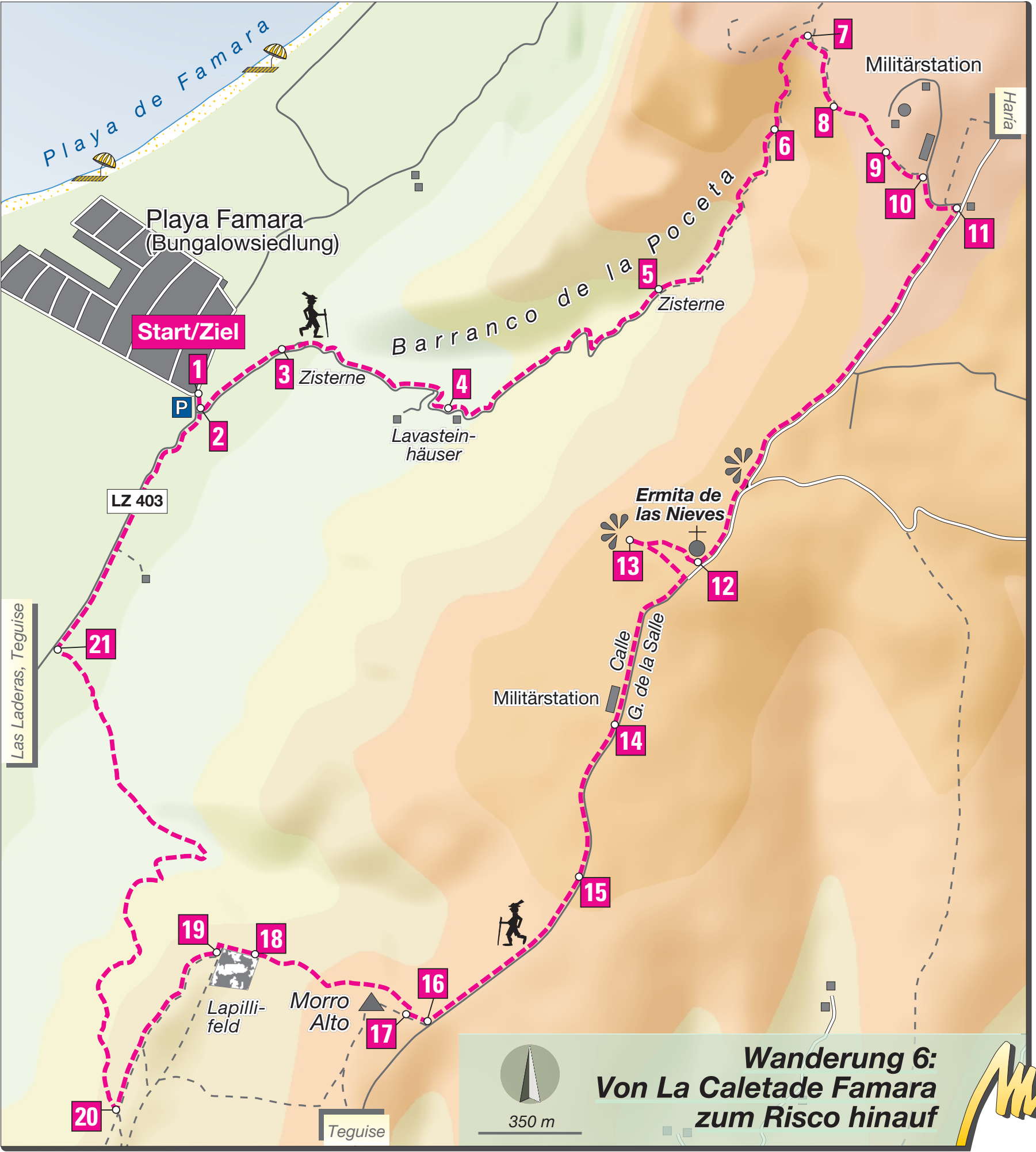
Playa de Famara
Playa Famara
(Bungalowsiedlung)
Start/Ziel
1
2
P
3
Zisterne
4
Lavastein-
häuser
Barranco de la Poceta
5
Zisterne
6
7
8
9
10
11
Militärstation
Haría
LZ 403
Ermita de
las Nieves
12
13
Calle
G. de la Salle
Militärstation
14
15
16
17
18
19
20
21
Lapilli-
feld
Morro
Alto
Las Laderas, Teguise
Teguise
350 m
Wanderung 6:
Von La Caletade Famara
zum Risco hinauf

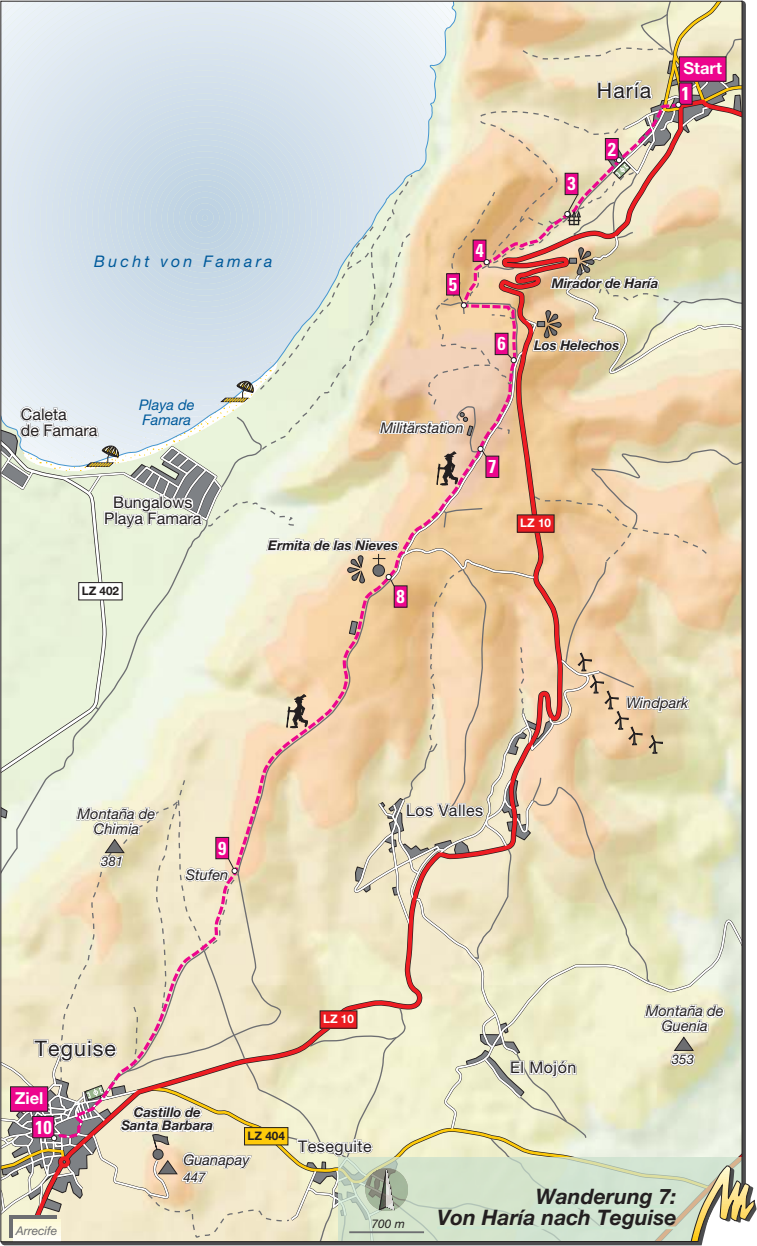
Start
Haría
1
2
3
4
5
6
7
8
9
10
Ziel
Bucht von Famara
Mirador de Haría
Los Helechos
Militärstation
Caleta de Famara
Playa de Famara
Bungalows Playa Famara
LZ 402
LZ 10
Ermita de las Nieves
Windpark
Los Valles
Montaña de Chimia
381
Stufen
Montaña de Guenia
353
El Mojón
Teguise
Castillo de Santa Barbara
LZ 404
Teseguite
Guanapay
447
Arrecife
700 m
Wanderung 7:
Von Haría nach Teguise

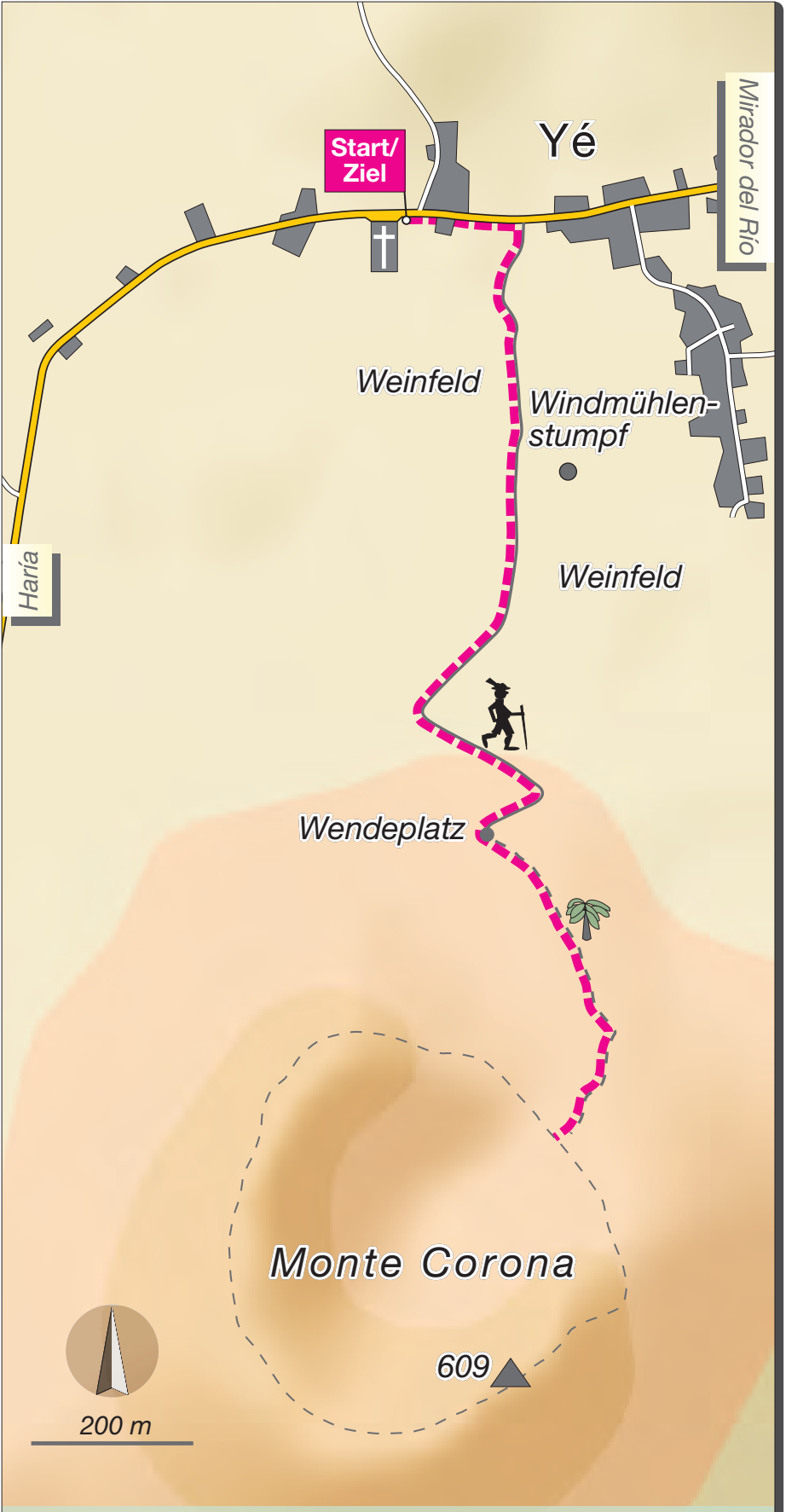


# Wanderung 8: Besteigung des Monte Corona

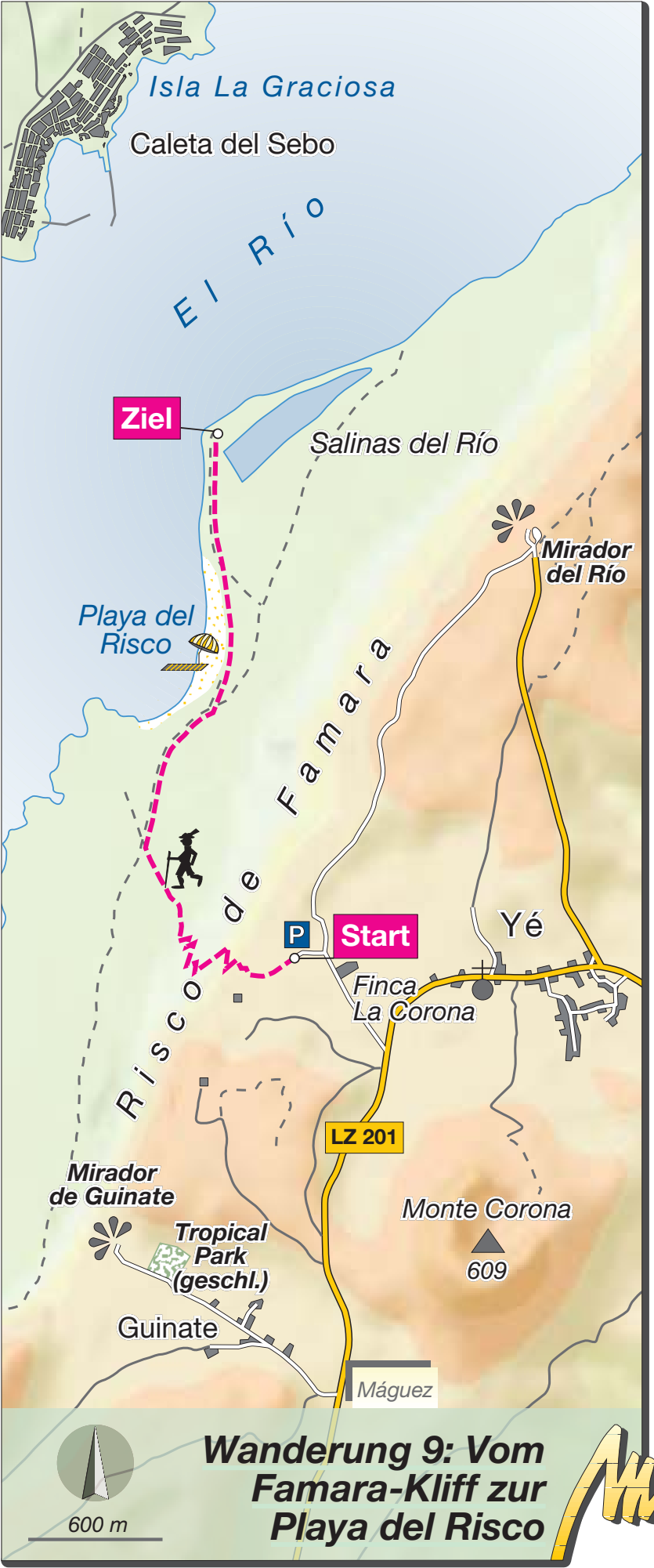


# Wanderung 9: Vom Famara-Kliff zur Playa del Risco

Wanderung 10: Um den Nordteil der Insel La Graciosa
600 m
Montaña Clara
Playa Lambra
Punta del Huso
Montaña Bermeja
157
Playa de las Conchas
Alternativ-routen
Punta de Pedro Barba
Pedro Barba
Baja del Ganado
Punta de la Baja
schwieriges Teilstück
Aguja Chica
257
Aguja Grande
266
Baja del Ratón
Montaña del Mojón
188
Pflanzungen
Caleta de Arriba
Punta Fariones
Órzola
Start
Caleta del Sebo
Caleta del Sebo

# Wanderung 11: Um den Südteil der Insel La Graciosa

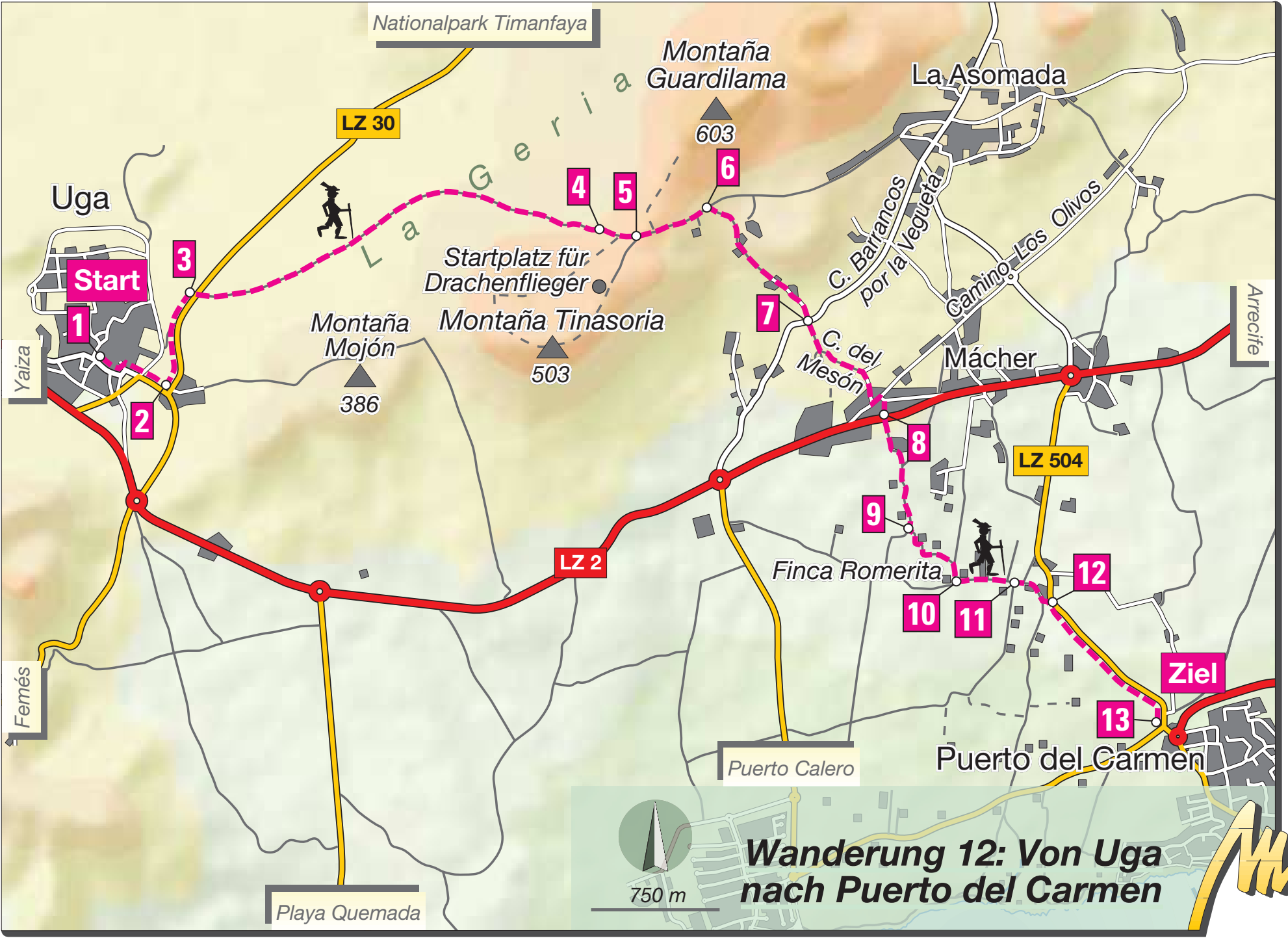
Nationalpark Timanfaya
Montaña Guardilama
603
La Geria
La Asomada
LZ 30
Uga
Start
1
2
3
4
5
6
7
8
9
10
11
12
13
Startplatz für Drachenflieger
Montaña Mojón
386
Montaña Tinasoria
503
C. Barrancos por la Vegueta
Camino Los Olivos
C. del Mesón
Mácher
Arrecife
Yaiza
LZ 504
LZ 2
Finca Romerita
Ziel
Puerto del Carmen
Puerto Calero
Femés
Playa Quemada
750 m
Wanderung 12: Von Uga nach Puerto del Carmen

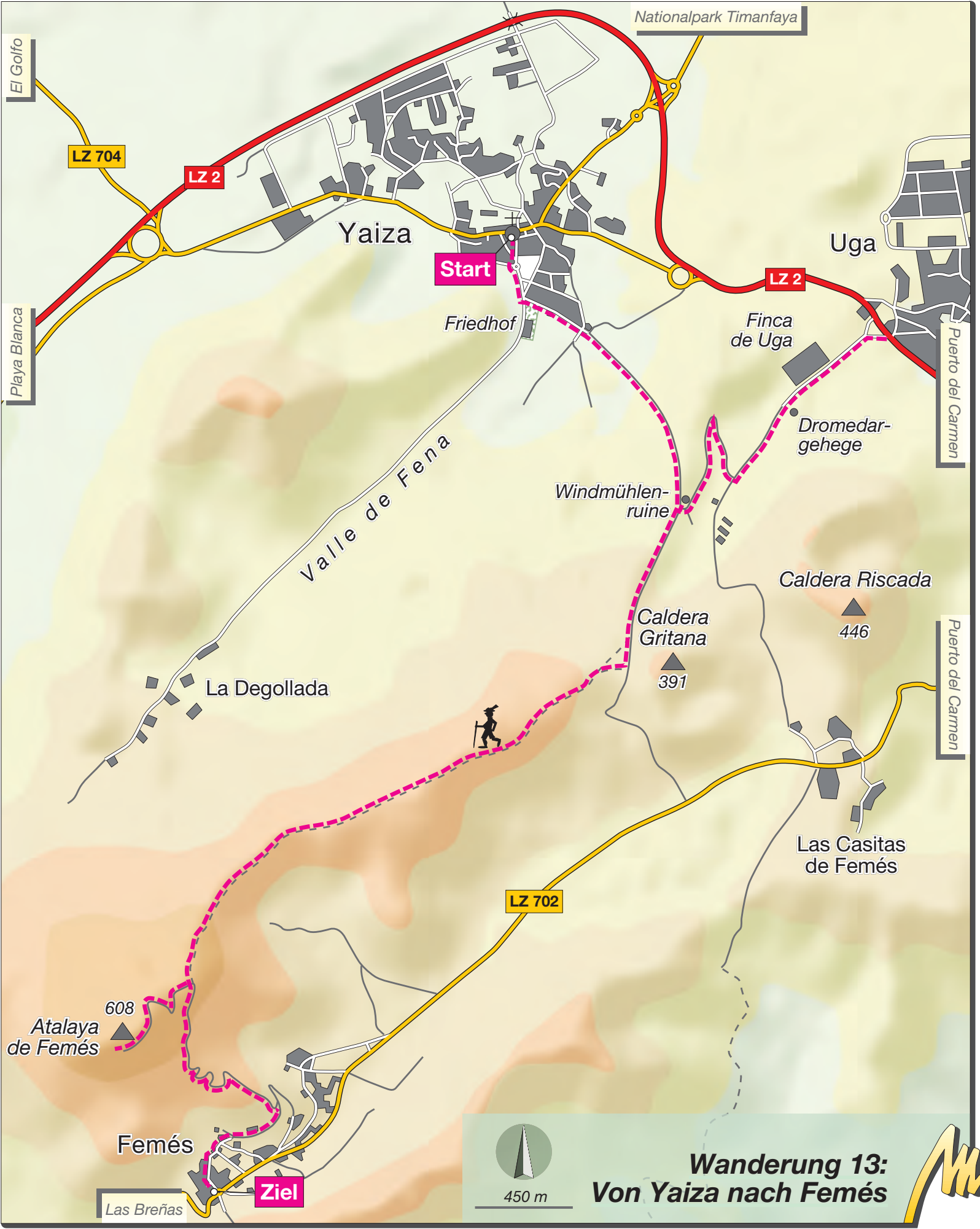
Nationalpark Timanfaya
El Golfo
LZ 704
LZ 2
Yaiza
Start
Uga
LZ 2
Playa Blanca
Friedhof
Finca
de Uga
Puerto del Carmen
Dromedar-
gehege
Valle de Fena
Windmühlen-
ruine
Caldera Riscada
446
Caldera
Gritana
391
Puerto del Carmen
La Degollada
Las Casitas
de Femés
LZ 702
608
Atalaya
de Femés
Femés
Ziel
Las Breñas
450 m
Wanderung 13:
Von Yaiza nach Femés

Femés
Yaiza, Puerto del Carmen
Plaza de San Marcial
BUS
P
1
Start/ Ziel
Maciót, Playa Blanca
Zisternen
2
Sattel mit Ziegen-pferch
Pico de la Aceituna
400
Barranco de la Higuera
8
Playa Quemada
Degollada de Carlos
3
Pico Redondo
521
7
4
Barranco de la Casita
Refugio del Algibe
6
Ziegenpferch
5
Papagayo-Strände
200 m
Wanderung 14: Rundtour um den Pico Redondo

La Degollada
Atalaya de Femés
608
LZ 702
Las Casitas de Femés
Puerto Calero
LZ 504
Ziel
Femés
Hesperia Lanzarote
Werft
Puerto del Carmen
Start
Ziegen-stallung
Playa Quemada
Bco. de la Higuera
Pico Redondo
521
Playa de la Arena
Playa del Pozo
1 km
Wanderung 15: Von Femés über Playa Quemada und Puerto Calero nach Puerto del Carmen

LZ-2
La Degollada
Las Casitas de Femés
Uga, Yaiza
Las Breñas
Femés
Start
1
Maciót
Ziegen-pferch
Bco. de la Higuera
2
Pico Redondo
521
3
Degollada del Portugués
4
Ziegen-pferch
siehe Wanderung 14
Refugio del Algibe
Bco. de la Casita
Bco. de los Dises
Hacha Grande
560
5
6
Bco. Parrado
L o s A j a c h e s
7
Ruine
Punta Gorda
Playa Blanca
8
Zisterne El Pimentero
9
10
Playa Blanca
11
Ziel
12
Marina Rubicón
Caleta Larga
Playa Mujeres
Playa del Pozo
Playa de la Cera
Playa de Papagayo
Playa de Puerto Muelas
Playa Caleta del Congrio
Punta de Papagayo
610 m
Wanderung 16: Von Femés zu den Papagayo-Stränden

Lanzarote Übersicht
3 km
Yaiza
Die Hervorhebungen weisen auf besonders sehenswerte Orte, Naturparks etc. hin.
Isla La Graciosa
Roque del Infierno o del Oeste
Punta de la Carnella
Montaña Clara
Montaña Bermeja
Playa Lambra
Playa de las Conchas
Aguja Chica
Pedro Barba
Aguja Grande
Baja del Ratón
Caleta del Burro
Caleta de Arriba
Montaña del Mojón
Montaña Amarilla
Caleta del Sebo
El Río
Orzola
Playa de la Cocina
Playa Francesa
Bahia del Salado
Caleta del Sebo
El Río
Playa de la Cantería
Orzola
Salinas del Río
Charca de la Laja
Caletón Blanco
Caleta del Mojón Blanco
La Punta
Mirador del Río
Playa del Risco
Yé
Malpaís de la Corona
La Caleta
M. Corona 423
Mirador de Guinate
Guinate
Los Helechos
Cueva los Verdes
Caleta del Guincho
Máguez
Quesera de Bravo
Jameos del Agua
Haría
Casa Museo Manrique
Punta Mujeres
M. Ganada 587
LZ 10
Arrieta
Playa de San Juan
Playa de Famara
Tabayesco
Playa de la Garita
Peñas del Chache 670
Club La Santa
Caleta del Caballo
La Isleta
La Costa
La Caleta de Famara
Famara
Ermita de las Nieves
La Santa
Sóo
Mala
Playa Teneza
El Cuchillo
LZ 401
Los Valles
LZ 1
Charco del Palo
Tinajo
Kaktus-garten
M. Teneza
Muñique
Teguise
El Mojón
Guatiza
Los Cocoteros
Playa de la Madera
Caletón Estrecho
Parque Natural de los Volcanes
Tajaste
LZ 20
Tiagua
Museo Agricola El Patiò
Castillo Santa Barbara
Teseguite
M. de Tinamala 323
Salinas de Los Agujeros
Guiguan
Caldera Blanca
Mancha Blanca
La Vegueta
Tao
Nazaret
Oasis de Nazaret
LZ 30
Playa del Cochino
Parque Nacional de Timanfaya
Besucher-und Informations-zentrum
M. Tamia
LZ 20
Mozaga
Casa-Museo del Campesino
Taro de Tahiche
Tahiche
Islote Halcones
Montañas del Fuego de Timanfaya
LZ 67
Echadero de los Camellos
M. Timanfaya
Montaña Cuervo
Caldera Colorada
San Bartolomé
Los Aljibes
Playa de los Charcos
Playa del Paso
M. Rajada
Quesera de Zonzamas
Playa de las Cucharas
El Golfo
Caldera Tremesana
La Geria
Masdache
LZ 20
LZ 1
LZ 3
Costa Teguise
Charco de los Clicos
LZ 30
Conil
Playa del Jablillo
Playa Bastián
LZ 704
Yaiza
M. Guardilama
Guime
LZ 301
LZ 3
Playa de Montaña Bermeja
M. Bermeja
Uga
La Asomada
LZ 2
Charco de San Ginés
Los Hervideros
La Hoya
M. Tinasoria
Tías
El Cable
ARRECIFE
Playa Honda
Playa del Reducto
Salinas de Janubio
LZ 701
Mácher
LZ 2
LZ 706
LZ 40
Playa de Janubio
Atalaya de Femés 611
Matagorda
Puerto Calero
Playa de los Pocillos
Femés
Maciót
Las Breñas
Playa Grande
Puerto del Carmen
Piscinas Naturales Charcone
P. Redondo
Playa Quemada
Playa de la Arena
Atlantida del Sol
Playa del Pozo
LZ 2
LZ 702
Caleta Negra
M. Roja
Castillo de las Colorades
El Pimentero
Punta de Pechiguera
Playa Flamingo
Museo Atlántico
Playa Dorada
Playa Blanca
Papagayo-Strande
Playa de Puerto Muelas
Playa Caleta del Congrio
Fuerteventura

# Übersicht der Wanderungen