



Michael Müller Verlag

Die in diesem PDF enthaltenen Karten entstammen der Druckausgabe des im www.michael-mueller-verlag.de erschienenen Reiseführers. Sie wurden vom Autor und der Redaktion nach bestem Wissen erstellt und mit größtmöglicher Sorgfalt geprüft.

Nur der berechtigte Nutzer derselben E-Book-Ausgabe ist zum Ausdruck und zur Nutzung dieser kartographischen Arbeit befugt.

Unerlaubte Vervielfältigung, auch in Auszügen, ist in jeglicher Form untersagt.
© Michael Müller Verlag GmbH

	Autobahn		Mauer		Kloster, Kirche		Information
	Bundesstraße		Grenze		Synagoge		Krankenhaus
	Hauptstraße		Nationalpark		Moschee		Apotheke
	Landstraße		Badestrand		Burg/Schloss		Botschaft
	Piste		Campingplatz		Flughafen		Museum
	Fußweg		Aussicht		Bushaltestelle		Friedhof
	Fußgängerzone		Hütte		Parkplatz		Grünanlage
	Treppe		Berggipfel		Hafen		Strand
	Wanderweg mit Wegpunkt		Höhle		Post		Sumpf
	Schiffslinie		Sehenswürdigkeit		Bank/ Geldautomat		Sportplatz
	Bahnlinie		Antike Sehenswürdigkeit				im Kapitel näher beschriebener Ort



Bucht von Kotor



2,5 km



Essen & Trinken

- 5 Gradska Kafana
- 6 Café Belavista
- 9 Konoba Škver
- 11 Stanica
- 12 Konoba Feral
- 13 Leut

Übernachten

- 1 Hotel Igalo
- 2 Camp Zelenika
- 3 Hunguest Sun Resort
- 4 Kuća Spinnaker
- 7 Hotel Perla
- 8 Hotel RR
- 10 Lazure
- 11 Hotel Stanica



200 m

Herceg Novi



7 8 10 13



Tivat

Dom Zdravlja Gornja Lastra, 1

Porto Montenegro

3 2

Ljetnjikovac
Buča-Luković

4

Palih Boraca

5



Palih Boraca

Markt

21. Novembra

21. Novembra

Jachthafen

Übernachten

- 1 Hostel Anton
- 9 Hotel La Roche
- 10 Hotel Palma
- 11 Hotel Splendido

Essen & Trinken

- 3 Al Posto Giusto
- 4 Theodorus
- 5 buregdinica AS
- 6 Rest. Montenegrino
- 8 Mala Barka

Nachtleben

- 2 Purobeach
- 7 Prova

Manastir Sv. Arhangela Mihajla
Sveti Marko
Crkva Gospe od Milosrca 11

1
Kirche
Sv. Jovana
Palata Bujović
Museum

Palata
Zmajević

Festung
Sv. Križ

3
Palata Smekja

Jadranska
magistrala

Palata
Martinović

Kirche
Sv. Nikola

Orahovac
BUS

Essen & Trinken

- 1 Pirate Bar
- 6 Konoba Otok Bronza
- 7 Konoba Školji

Cafés

- 2 Šijavoga

Übernachten

- 3 Heritage Grand Perast
- 4 Per Astra
- 5 Apartmani Franović
- 8 Apartmani Admiral
- 9 Hotel Conte



45 m

Perast



Essen & Trinken

- 1 Restaurant Kole
- 3 Gradska Kafana
- 4 L'Angolo
- 5 Restaurant Konak

Cafés

- 2 357 Bakery



Cetinje 



Adriaküste



2,5 km

Übernachten

- 4 Tre Canne
- 5 LaVilla
- 9 Hotel Astoria
- 11 Montenegro Hostel Budva

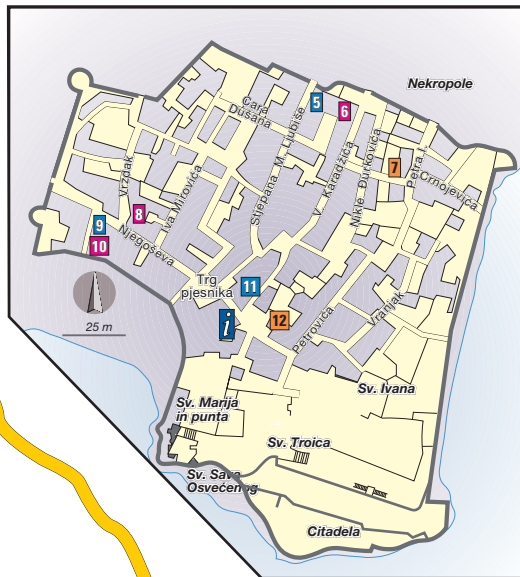
Essen & Trinken

- 1 Bura Pub
- 2 Stari Ribar
- 4 Tre Canne
- 6 Kineski Rest. Hong Kong
- 8 Konoba Galeb
- 10 Konoba Stari Grad
- 13 Mediteranski Restoran Porto

Nachtleben

- 3 Top Hill
- 7 Disco Casper
- 12 Greco
- 14 Diskoteque Trocadero

● Aqua Park Budva



Trg pjesnika
Kopir
Mogren-Stranac

120 m



Budva



Innenstadtplan siehe linken Kartenrand

120 m



Budva



Innenstadtplan siehe linken Kartenrand

120 m



Budva



Innenstadtplan siehe linken Kartenrand

120 m



Budva



Innenstadtplan siehe linken Kartenrand

120 m



Budva



Innenstadtplan siehe linken Kartenrand

120 m



Budva



Innenstadtplan siehe linken Kartenrand

120 m



Budva



Innenstadtplan siehe linken Kartenrand

120 m



Budva



Innenstadtplan siehe linken Kartenrand

120 m



Budva



Innenstadtplan siehe linken Kartenrand

120 m



Budva



Innenstadtplan siehe linken Kartenrand

120 m



Budva



Innenstadtplan siehe linken Kartenrand

120 m



Budva



Innenstadtplan siehe linken Kartenrand

120 m



Budva



Innenstadtplan siehe linken Kartenrand

120 m



Budva



Innenstadtplan siehe linken Kartenrand

120 m



Budva



Innenstadtplan siehe linken Kartenrand

120 m



Budva



Innenstadtplan siehe linken Kartenrand

120 m



Budva



Innenstadtplan siehe linken Kartenrand

120 m



Budva



Innenstadtplan siehe linken Kartenrand

120 m



Budva



Innenstadtplan siehe linken Kartenrand

120 m



Budva



Innenstadtplan siehe linken Kartenrand

120 m



Budva



Innenstadtplan siehe linken Kartenrand

120 m



Budva



Innenstadtplan siehe linken Kartenrand

120 m



Budva



Innenstadtplan siehe linken Kartenrand

120 m



Budva



Innenstadtplan siehe linken Kartenrand

120 m



Budva



Innenstadtplan siehe linken Kartenrand

120 m



Budva



Innenstadtplan siehe linken Kartenrand

120 m



Budva



Innenstadtplan siehe linken Kartenrand

120 m



Budva



Innenstadtplan siehe linken Kartenrand

120 m



Budva



Innenstadtplan siehe linken Kartenrand

120 m



Budva



Innenstadtplan siehe linken Kartenrand

120 m



Budva



Innenstadtplan siehe linken Kartenrand

120 m



Budva



Innenstadtplan siehe linken Kartenrand

120 m



Budva



Innenstadtplan siehe linken Kartenrand

120 m



Budva



Innenstadtplan siehe linken Kartenrand

120 m



Budva



Innenstadtplan siehe linken Kartenrand

120 m



Budva



Innenstadtplan siehe linken Kartenrand

120 m



Budva



Innenstadtplan siehe linken Kartenrand

120 m



Budva



Innenstadtplan siehe linken Kartenrand

120 m



Budva



Innenstadtplan siehe linken Kartenrand

120 m



Budva



Innenstadtplan siehe linken Kartenrand

120 m



Budva



Innenstadtplan siehe linken Kartenrand

120 m



Budva



Innenstadtplan siehe linken Kartenrand

120 m



Budva



Innenstadtplan siehe linken Kartenrand

120 m



Budva



Innenstadtplan siehe linken Kartenrand

120 m



Budva



Innenstadtplan siehe linken Kartenrand

120 m



Budva



Innenstadtplan siehe linken Kartenrand

120 m



Budva



Innenstadtplan siehe linken Kartenrand

120 m



Budva



Innenstadtplan siehe linken Kartenrand

120 m



Budva



Innenstadtplan siehe linken Kartenrand

120 m



Budva



Innenstadtplan siehe linken Kartenrand

120 m



Budva



Innenstadtplan siehe linken Kartenrand

120 m



Budva



Innenstadtplan siehe linken Kartenrand

120 m



Budva



Innenstadtplan siehe linken Kartenrand

120 m



Budva



Innenstadtplan siehe linken Kartenrand

120 m



Budva



Innenstadtplan siehe linken Kartenrand

120 m



Budva



Innenstadtplan siehe linken Kartenrand

120 m



Budva



Innenstadtplan siehe linken Kartenrand

120 m



Budva



Innenstadtplan siehe linken Kartenrand

120 m



Budva



Innenstadtplan siehe linken Kartenrand

120 m



Budva



Innenstadtplan siehe linken Kartenrand

120 m



Budva



Innenstadtplan siehe linken Kartenrand

120 m



Budva



Innenstadtplan siehe linken Kartenrand

120 m



Übernachten

- 3 Hotel Palas
- 4 Vile Oliva
- 6 Hotel Rivijera

Essen & Trinken

- 1 Ambassador
- 2 Konoba Orada und Café Pizzeria Lazarett
- 7 Plazni Club Pizzeria Ponta

Nachtleben

- 5 Castle Solis



Petrovac

100 m





1

Ljamina-Moschee

2

Sat kula (Uhrturn)

7

Sinan-Paša-Moschee

4

Citadela

5 Stari

6

Grad

3

Kosovska

7

Borova Šuma

Ženska plaža
Frauenstrand

Übernachten

- 3 Hostel Pirate
- 5 Guest House Hari
- 7 Hotel Haus Freiburg
- 8 Kulle e Balshajve

Essen & Trinken

- 1 Mashtra
- 2 Bambolla
- 4 Posl. Mili
- 6 Rest. Taphana
- 8 Kulla e Balshajve



100 m

Ulcinj





Nikšić,
Kloster Ostrog

Duklija

Kolašin

Podgorica

Parmaci

Moraca

Cijevna

Cetinje

Uliči

Rijeka Cmojevica

Obod

Verla

D. Selo

Budva

Žabljak
Cmojevica



Tuzi

Golubovci

Mataguži

Lesendro

Moraca

Skadarsko jezero
NP

Ovločići

Virpazar

Skadarsko jezero

Budva

Petrovac

Buljarica

Godinje

Starčevo

Canj

Beška

Sutomore

Murići

Šušanj

Rumija
1594

Skje

Bar

St. Bar

Ostros

Škodra
(Skadar)



Skadar-See



Übernachten

- 6 Hotel Ziya
- 7 Hotel Best Western
- 8 Hotel Alexander Lux
- 12 Hotel Evropa

Essen & Trinken

- 1 Baščaršija
- 2 Imanje Knjaz
- 4 Porto
- 9 Hotel Crna Gora Café
- 11 Rest. Dvor

Cafés

- 3 Čarolija
- 5 Slatka Magija

Nachtleben

- 10 Itaka

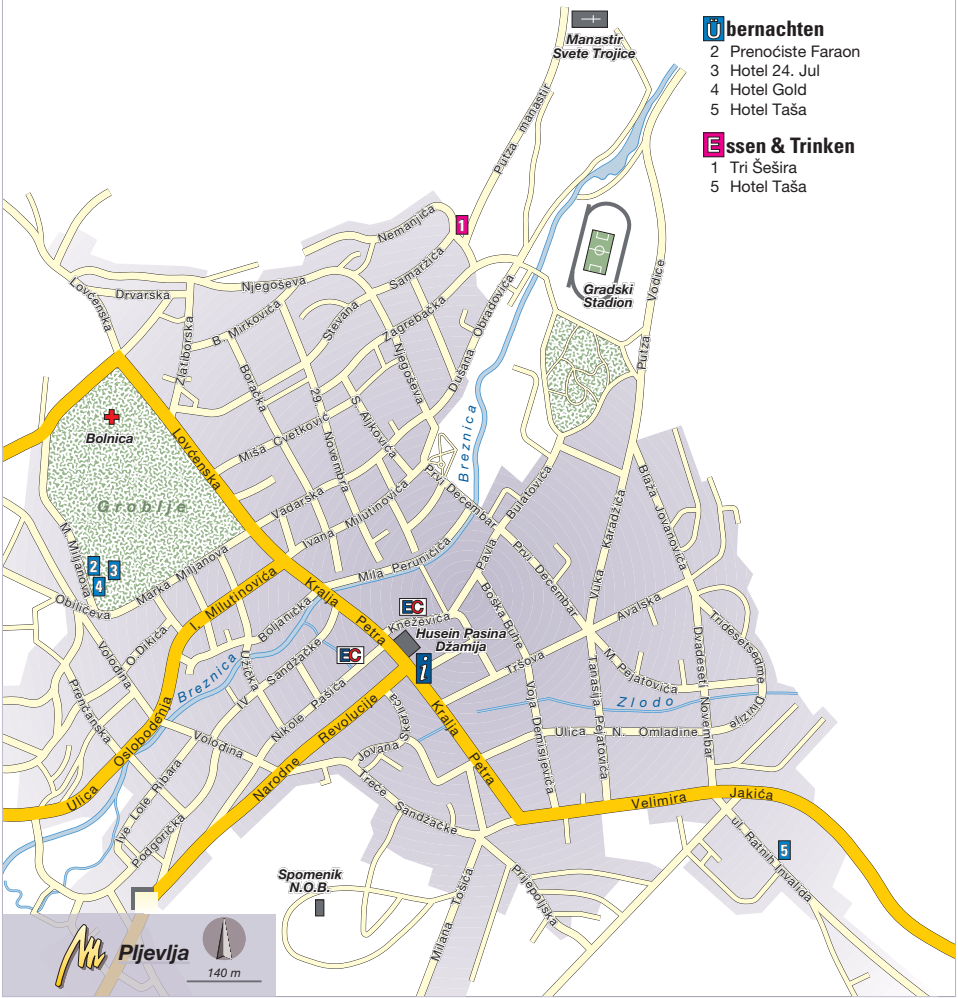


Ubernachten

- 2 Prenočište Faraon
- 3 Hotel 24. Jul
- 4 Hotel Gold
- 5 Hotel Taša

Essen & Trinken

- 1 Tri Šešira
- 5 Hotel Taša



Plijevlja



140 m



Stadthalle

Nationalpark-
Verwaltung

eco-
tours

Übernachten

- 2 Hotel Čile
- 3 Bianca Spa & Resort
- 4 Hotel Brile
- 5 Kamp eco-tours

Essen & Trinken

- 1 Restoran Vodenica
- 6 Amanet



Kolašin

100 m





Seilbahn Srd

Übernachten

- 4 Hotel Pucić Palace
- 6 City Walls Hostel

Essen & Trinken

- 2 Restoran 360

Cafés

- 3 Café Gradska Kavana
- 5 Gianni
- 7 Buža-Bar
- 8 Mala Buža

Nachtleben

- 1 Culture Club Revelin





SERBIEN

KOSOVO

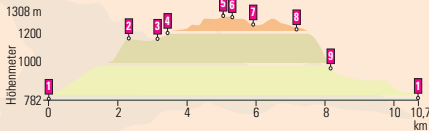
ALBANIEN

Adriatisches Meer

Übersicht der Wanderungen



Wanderung auf die Subra



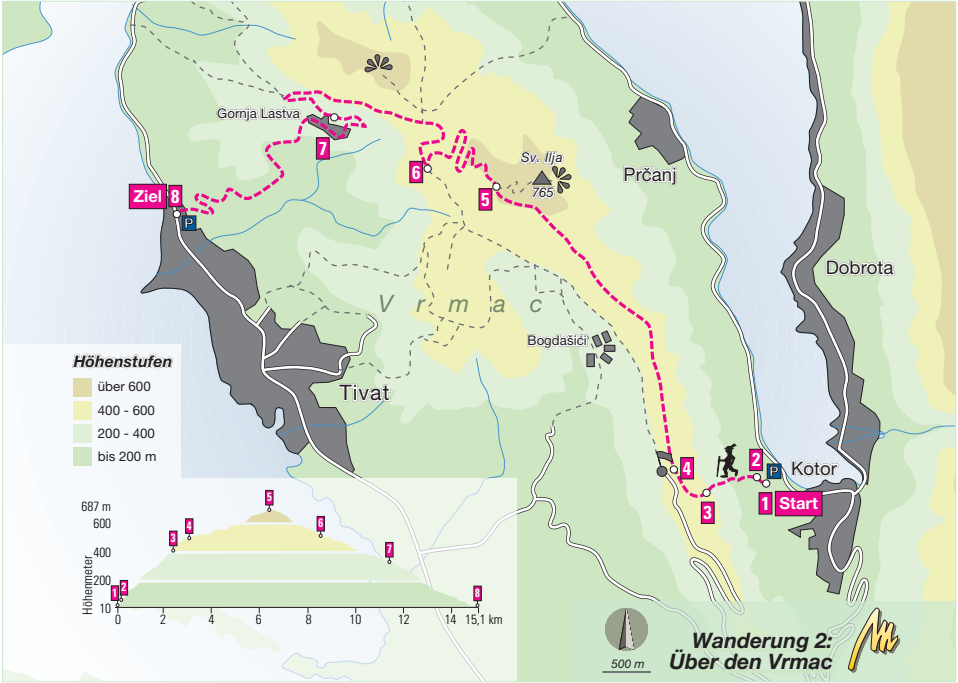
Höhenstufen

- über 1400
- 1200 - 1400
- 1000 - 1200
- 800 - 1000
- 600 - 800
- bis 600 m



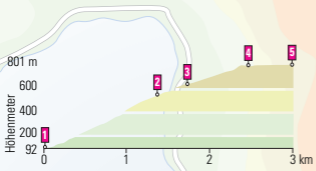
Wanderung 1:
Rundweg im südlichen Orjen





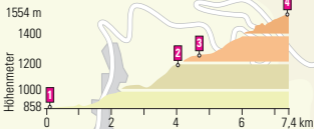
Höhenstufen

- 800 - 1000
- 600 - 800
- 400 - 600
- 200 - 400
- bis 200 m



Wanderung 3: Von Dobrota nach Mali Zalazi





Njeguši

1 Start

Höhenstufen

- über 1600
- 1400 - 1600
- 1200 - 1400
- 1000 - 1200
- unter 1000 m

▲ *Stirovnik*
1749 m

Njegoš-
Mausoleum

Ziel



500 m

**Wanderung 4:
Von Njeguši zum
Njegoš-Mausoleum**





Cetinje

200

Rijeka Crnojevića

Start/
Ziel

1
Alte
Brücke

2
Kraftwerk

Crnojević

3

4

Obod
(Riječki Grad)

Obodska
pećina

200

Einsiedlerhof

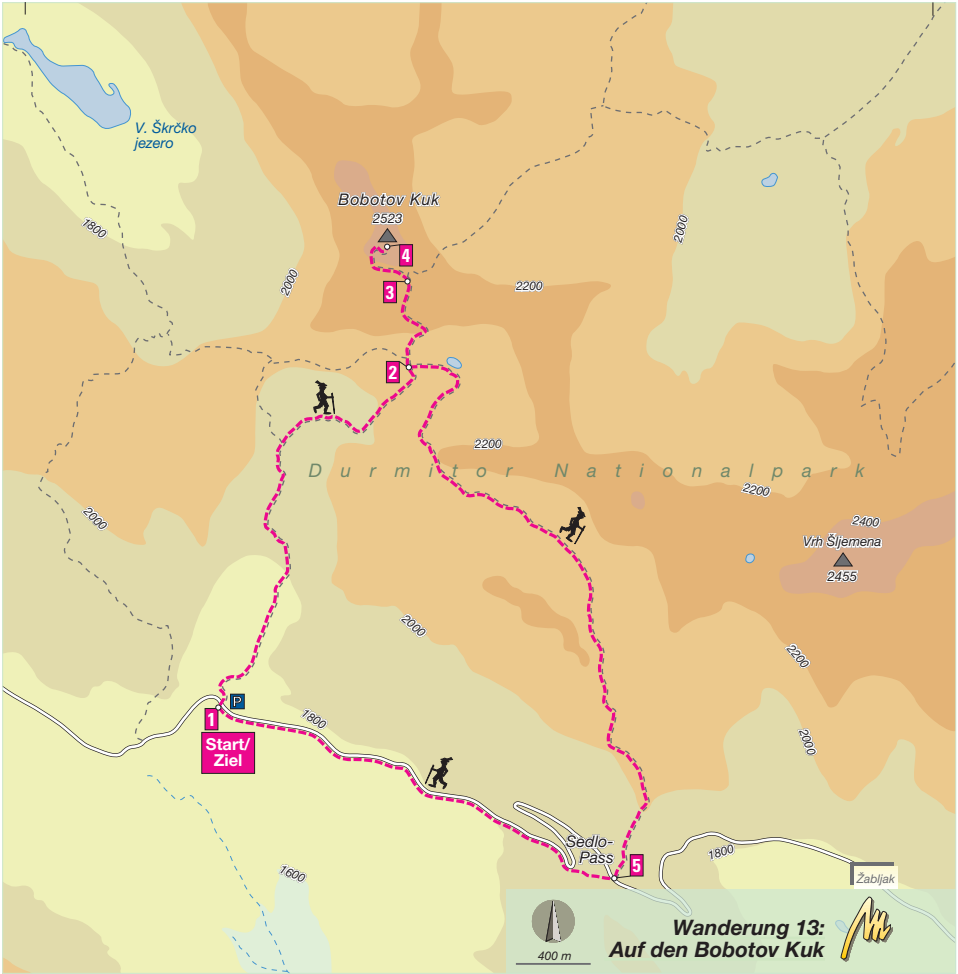
400



200 m

**Wanderung 5:
Obod und Obodska pećina**





V. Škrčko jezero

Bobotov Kuk
2523

3
2

Durmitor Nationalpark

2400
Vrh Šljemena
2455

1
Start/
Ziel

Sedlo-
Päss

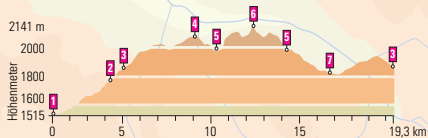
Zabljak



400 m

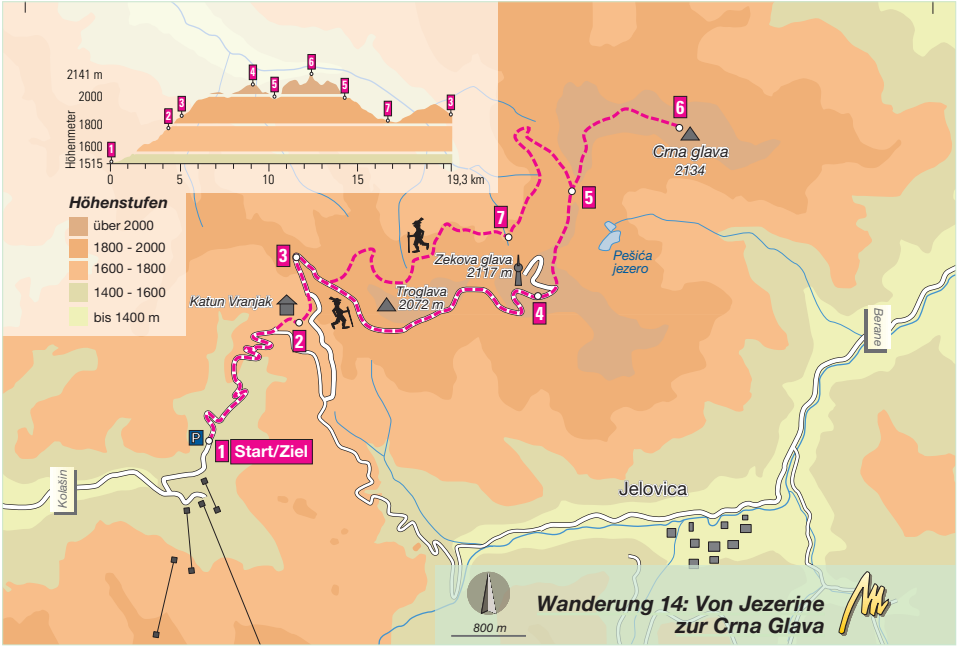
Wanderung 13:
Auf den Bobotov Kuk





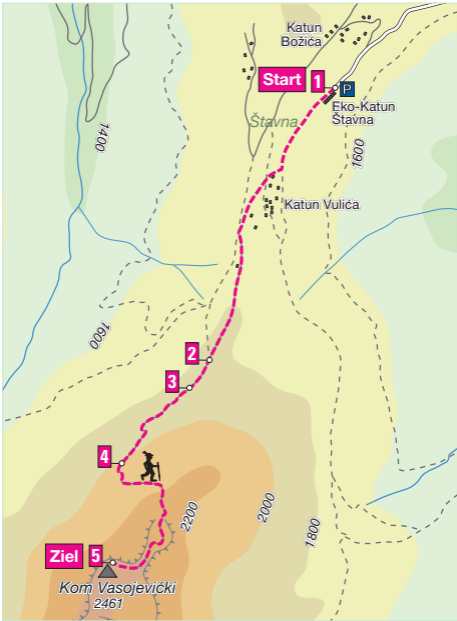
Höhenstufen

- über 2000
- 1800 - 2000
- 1600 - 1800
- 1400 - 1600
- bis 1400 m



Wanderung 14: Von Jezerine
zur Crna Glava

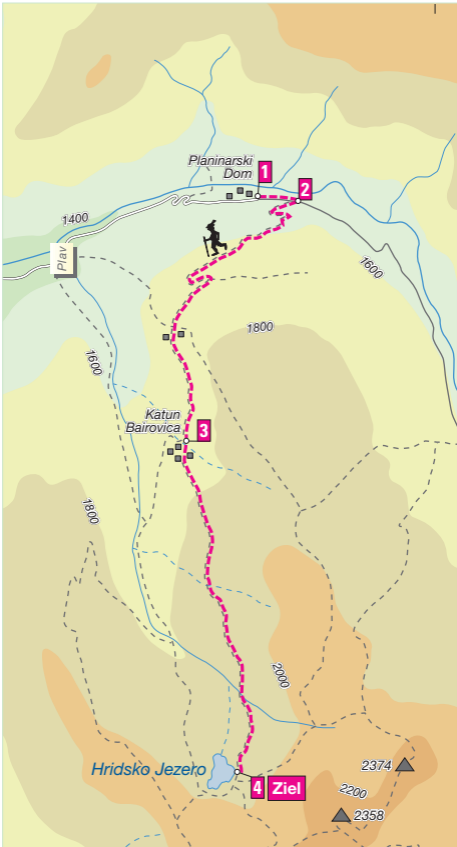




450 m

**Wanderung 16: Auf den
Kom Vasojevički**





Wanderung 17: Zum Hridsko Jezero



600 m



Stari Bar





Kotor Die Hervorhebungen weisen auf besonders sehenswerte Orte, Naturparks etc. hin.

Adriatisches Meer



Š k u r d a

Hafen

Festung Bembo

Nordtor

Citadela

Trg 21. novembar

Sv. Nikola

Sv. Marija Koledata

Trg Oktobarske revolucije

Sv. Duh

Sv. Luka

Trg Paštrovnica

Trg od Kina

Sv. Mihailo

Pijaceta Karampana

Palata Grgurin

Sv. Ana

Hauptttor

Hauptplatz

Trg Bokeljske mornarice

Sv. Josip

Trg Oslobođenja

Palata Pima

Trg Ustanka momara

Sv. Pavla

Katedrala Sv. Trifun

Kirche Gospa od zdravlja
Festung Sv. Ivan

Übernachten (S. 76/77)

- 4 Hotel Cattaro
- 5 Hotel Marija
- 6 Palazzo Druško
- 8 Hotel Vardar
- 9 Hotel Astoria
- 10 Hotel Monte Cristo
- 12 Old Town Hostel

Essen & Trinken (S. 77)

- 1 Bastion 2
- 3 Restoran Bastion
- 7 Café Forza
- 11 Konoba Scala Santa
- 13 Restoran Galion
- 14 Wine Bar Ladovina

Nachtleben (S. 77)

- 2 Diskoteka Maximus

K o t o r s k i Z a l i v

Jadranski put

Markt

Pijaca od salate

Scala Santa

Sv. Franjo

Südtor

Campo Santo

Gurđić

Škurda

Trg Sv. Luke

Trg Oktobarske Rev.

Trg Sv. Tripuna

Crkva Sv. Marije

Gurđić



Kotor



50 m