
























Michael Müller Verlag

Die in diesem PDF enthaltenen Karten entstammen der Druckausgabe des im www.michael-mueller-verlag.de erschienenen Reiseführers. Sie wurden vom Autor und der Redaktion nach bestem Wissen erstellt und mit größtmöglicher Sorgfalt geprüft.

Nur der berechtigte Nutzer derselben E-Book-Ausgabe ist zum Ausdruck und zur Nutzung dieser kartographischen Arbeit befugt.

Unerlaubte Vervielfältigung, auch in Auszügen, ist in jeglicher Form untersagt.
© Michael Müller Verlag GmbH

	Autobahn		im Kapitel näher beschriebener Ort		Bootsverleih		Information
	Bundesstraße				Surfcenter		S-Bahn
	Hauptstraße		Fußgängerzone		Kloster		Flughafen
	Landstraße		Naturschutzgebiet		Schloss/Burg		Parkplatz
	Piste		Nationalparkgrenze		Kirche		Gipfel
	Fußweg		Badestrand		Sehenswürdigkeit		Aussichtspunkt
	Wanderung		Badestelle		Museum		Campingplatz
	Fähre						
	Bahnlinie						



Fürstenfeldbruck

Moorenweis

Gröbenzell

Eichenau

Grafrath

Gilching

Germering

Gräfelfing

München

Türkenfeld

Eching

Inning

Weßling

Gauting

Krailling

Pullach

Schondorf

Stegen

Steinbach

Weßlinger See

Leutstetten

Utting

Breitbrunn

Hechen-
dorf

Seefeld

Starnberg

Pullach

Dießen

Herrsching

Maisinger
See

Pöcking

Berg

Schäftlarn

Icking

Wolfratshausen

Raisting

Fischen

Tützing

Feldafing

Leon

Münsing

Geretsried

Weilheim

Bernried

Ammerland

Münsing

Geretsried

Peißenberg

Haarsee

Osterseen

St. Heinrich

Sees-
haupt

Geretsried

Iffeldorf

Penzberg

Geretsried

Murnau
(Staffelsee)

Riegsee

Murnau, Kochel,
Garmisch-
Partenkirchen

Bichl

Benediktbeuern

Fünfseenland

2 km

Bad Tölz





Übernachten/ Essen & Trinken

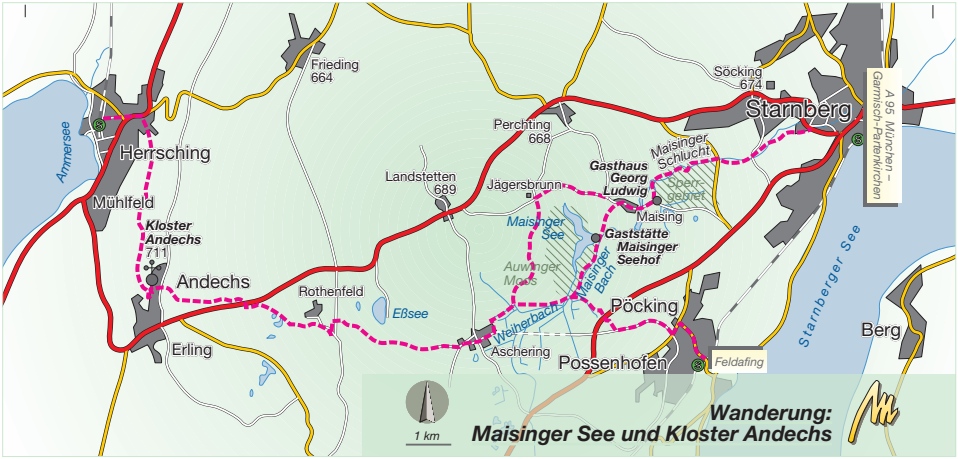
- | | |
|--|----------------------------|
| 1 Schlossgaststätte Leutstetten | 6 Hotel Starnberger See |
| 2 Hotel Vier Jahreszeiten | 7 Manthaler |
| 3 Wirtshaus Starnberg im Tutzingener Hof | 8 Hotel Bayerischer Hof |
| 4 Gästehaus Sonnenblick | 9 Hugo's Beach Club Undosa |
| 5 Eiswerkstatt Starnberg | |



250 m

Starnberg

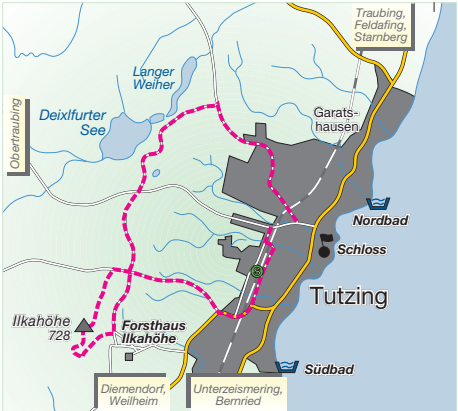




A 95 München -
Garmisch-Partenkirchen

**Wanderung:
Maisinger See und Kloster Andechs**

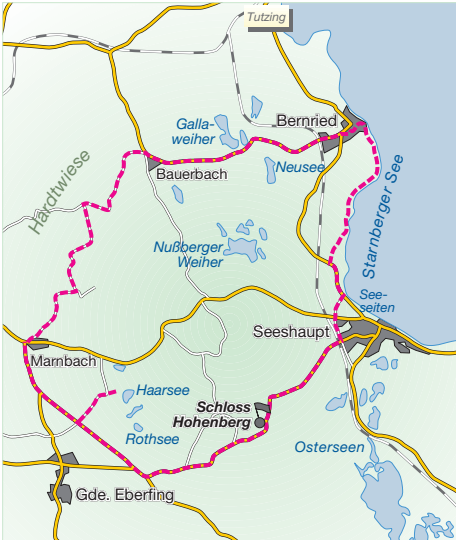




500 m

**Wanderung ab Tutzing:
Deixlfurter See und Ilkahöhe**





2 km

**Radtour:
Schloss Hohenberg
und die Hardtwiese**



Wallfahrtskapelle
Grünsink,
B12 und A96

A96 München-Lindau

Grünsinker Str.

Hauptstraße

Seeweg

Fischer-

Gautinger Str.

Untere Seefeld Straße

Oberpfaffenholzen

Badegelände
und Kiosk

Weßlinger
See

Koipingstr.

Rad- und Fußweg
Steinebach
(Wörthsee)

Steinebacher Weg

Hauptstraße

Kreuzbergstraße

Ettenhofener Str.

Hochstadt

Übernachten/ Essen & Trinken

- 1 Aenishänslin
Café am See
- 2 Gasthof & Landhotel
Sepperlwirt

Seefeld,
Hechendorf
(Pilsensee)

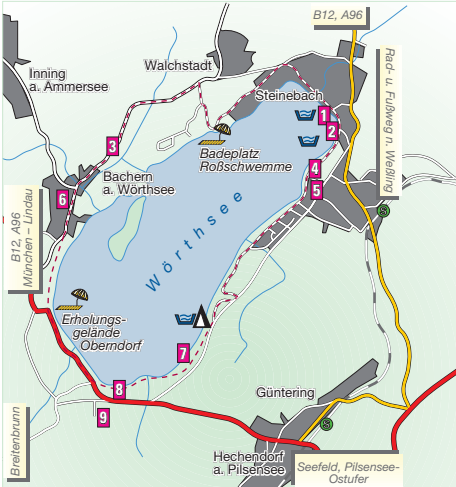
2



200 m

Weßlinger See





Übernachten/Essen & Trinken

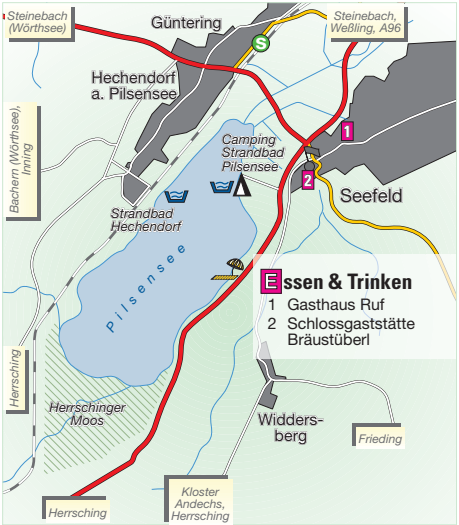
- 1 Strandbad und Seehaus Raabe
- 2 Pension am See/Augustiner am Wörthsee
- 3 Alter Lautenbacher Hof
- 4 Il Kiosko
- 5 Hotel Garni Jakl-Hof
- 6 Hotel Mutz
- 7 Paradieswinkel Gasthof Woerl
- 8 Gasthof Adria Grill
- 9 RoXee



2 km

Wörthsee





500 m

Pilsensee





Schondorf siehe S. 83 f.
Seepost Kubá
Strandbad Schondorf (mit Seerest., Café Forster)

Stegen siehe S. 81
Seehaus Schrayegg
Restaurant Fischer
Alte Brauerei Stegen

Utting siehe S. 85
Alte Villa Utting
Lenas am See

Riederau siehe S. 88
Seehaus
Hotel-Landgasthof Der Kramerhof

Dießen siehe S. 88 f.
Hotel Maurenhans
Pension-Gastwirtschaft Schatzbergalm
Hotel Café-Konditorei Die Goldammer
Rest. Thymian
Seerest. St. Alban

Raisting siehe S. 93
Hofbiertgarten Stüllem
Erdfunkstelle Raisting

Hersching
Stadtplan siehe S. 77

Kloster Andechs
Andechser Wanderweg



Ammersee





Fuß- u. Radweg
Ellwang, Breitbrunn

Seefeld, Weßling,
A96 München

Naturschutzgebiet
Herrschinger Moos

Breitbrunn, Inning

Gachenaustr.

Fischbach

Archäologischer Park,
Adelskirche

Friedhof

Freibadeplätze

Seepromenade

Rieder Straße

Ladestraße

Bahnhofstr.

Luitpoldstr.

Frieding

Strandbad
Seewinkel

Seepromenade

Landungssteg

Fischergasse

Seestraße

Seestraße

Mühlfelder Str.

Klein
Mühlstraße

St. Martin-
kirche

Schönbrunnstraße

Dampfersteg

Bootsverleih

Boots-
verleih

Sumpfsteg
Seepromenade

Mühlfelder Straße

Schönbrunnstraße

Kiental

Kienbach

Fußweg Kloster Andechs

Ubernachten/ Essen & Trinken

- 1 Hotel Gasthof zur Post
- 2 Steg 1
- 3 Arthotel Herrsching/
Rest. Andechser Hof
- 4 Hotel Rest. Seehof
- 5 Bayrische Brandung
- 6 Matos Fischladen
- 7 Ammersee Hotel/
Rest. & Lounge Steg 32
- 8 Rest. Seespitz

Aidennied, Dießen,
Kloster Andechs, Starnberg



Herrsching



Starnberger See,
Bernried

Seeshaupt

A95 München

Gartensee

Ursee

Naturschutz-
gebiet

Gröbensee

Frechensee

Stechsee

Übernachten/ Essen & Trinken

- 1 Waldhaus am Fohnsee
- 2 Vitus
- 3 Hotel Landgasthof Osterseen

Ameissee

P

P

Unterlauterbach

Sanatorium

Ostersee

A95, München,
Garmisch

Blaue Gumppe

Staltacher
See

Fohnsee

Iffeldorf

Sengsee

Wallfahrtskapelle
Heuwinkl

P

2

3



500 m

Osterseen



Essen & Trinken

- 1 Gasthof Zur Post (Uffing)
- 2 Gasthof Zur Post (Aidling)
- 3 Rest./Strandcafé Alpenblick
- 4 Forsthaus Höhlmühle
- 5 Gasthaus zum Stern





**Übernachten/
Essen & Trinken**

- 1 Gasthof Griesbräu
- 2 Hotel Post
- 3 Ristorante Grissini da Alfredo
- 4 Kargs Bräustüberl
- 5 Am Eichholz Galerie & Art Hotel
- 6 Hotel Restaurant Alpenhof Murnau
- 7 Gasthof Ähndl

B2 Weilheim,
A95 München

Froschhauser See
Heigsee

A95 München-Garmisch
Kochel

200 m

Murnau



B2 Garmisch-Part.



Wessobrunn

Ammer

Weilheim

Bemried

Starnberger See

Ambach

Königsdorf

11

Hackensee

Holzkirchen

Kloster Reutberg

13

Kirchsee

Sachsenkam

Peißenberg

472

2

Seeshaupt

Iffeldorf

Penzberg

472

Bad Tölz

472

Staffelsee

Uffing

Riegsee

Riegsee

Froschhausen

Großweil

Bichl

Benediktbeuern

11

Lenggries

13

Ammer

Hörnle 1548

23

Freilichtmuseum Glöttleiten

Kochelsee

M

Herzogstand 1731

Urfeld

Kochel am See

1858

Benediktenwand 1801

Jachenau

13

Oberammergau

Walchensee

Jachen

Sylvenstein-Stausee

Achenpass 941

Achenbach

Ammer

Loisach

Isar

11

Walldau

Krün

ÖSTERREICH

Garmisch-Partenkirchen

Barmsee

Grubsee

968

Mittenwald Lautersee

2

Karwendel

Achensee

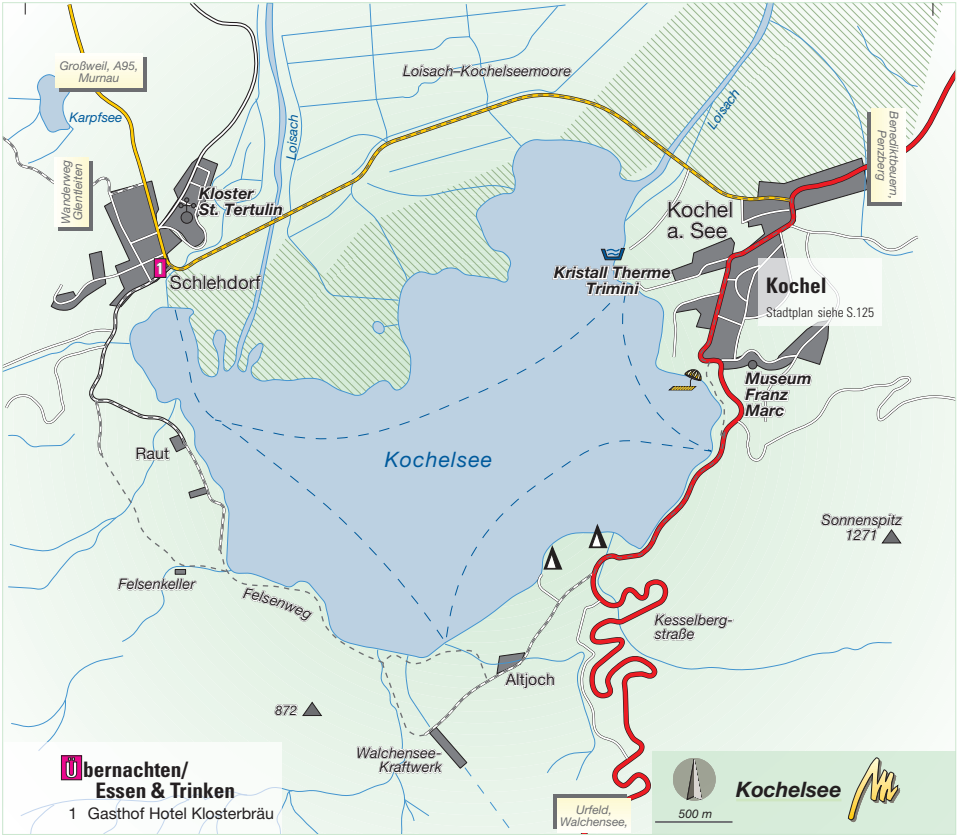
Zugspitze 2962 m



Tölzer Land, Karwendel, Zugspitze

5 km

Mautstraße



Großweil, A95, Mumau

Karpfsee

Wanderweg
Gienleren

Kloster
St. Terebinth

Schlehdorf

Loisach-Kochelseemoore

Loisach

Loisach

Benediktshausen,
Penzberg

Kochel
a. See

Kristall Therme
Trimini

Kochel

Stadtplan siehe S.125

Museum
Franz
Marc

Raut

Kochelsee

Felsenkeller

Felsenweg

Sonnenspiz
1271

872

Altjoch

Kesselberg-
straße

Walchensee-
Kraftwerk

Übernachten/
Essen & Trinken

1 Gasthof Hotel Klosterbräu

Urfeld,
Walchensee,



Kochelsee



500 m

Übernachten/ Essen & Trinken

- 1 Restaurant
Kochler Stuben
- 2 Gasthof Hotel Zur Post
- 3 Landhotel Herzogstand
- 4 Bauerncafé
Zum Giggerer
- 5 Seehotel Grauer Bär

Kristall Therme
Trimini

Anlege-
stelle

Schlehdorf, Freilichtmuseum Glentleiten,
A95 München Garmisch-Part., Murnau

Trimini-Straße

Schlehdorfer Str.

Pfarrkirche
St. Michael

Dollerfeldweg

Badstraße

Bayerlandstr.

An der Leiten

Hanersimmergasse

Mittenwalder Str.

Mittenwalder Str.

Schmied
von Köchel-
Denkmal

Bahnhof

Herzogstandweg

Herzogstandweg

Jochbergstraße

Bergfeldweg

Bergfeldweg

Kalmbachstr.

Am Oberried

Am Kleinfeld

Benediktbeuern

Museum
Franz Marc

Rothenberg

Alte Straße

Schulweg

Alte Straße

Camping
Kesselbergstr.,
Walchenseekar-
tärwerk

11



200 m

Kochel





**Übernachten/
Essen & Trinken**

- | | |
|----------------------------|--------------------------|
| 1 Jugendherberge | 4 Gasthof Café Edeltraut |
| 2 Berggasthaus Herzogstand | 5 Gasthof Waldschänke |
| 3 Strandcafé Bucherer | 6 Walaho |

Heimgarten

Herzogstand
Gratweg
1731

Kochel

Urfeld
1
B

2

Herzogstandbahn

Sachenbach

Fischberg
1164
Mautstelle

Jachental, Lengries

Walchensee

Walchensee

Sassau

Flache
S

Niedernach
5

Zwergern

Altlach

Altlachberg
1235

B11 Wallgau, Krün (Mautstraße
Sylvensteintsee), Mitterwald

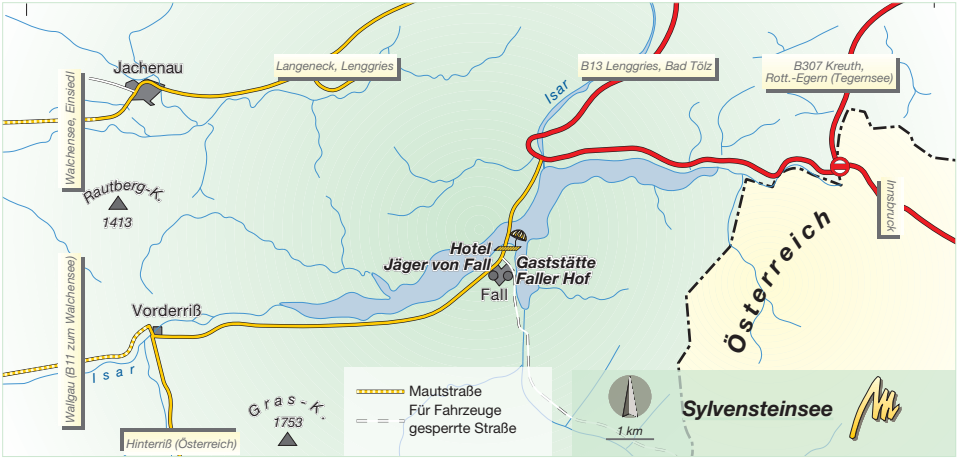
Mautstelle

- | | |
|----------|--------------|
| S | Surfcenter |
| B | Bootsverleih |
| | Mautstraße |



Walchensee







Essen & Trinken

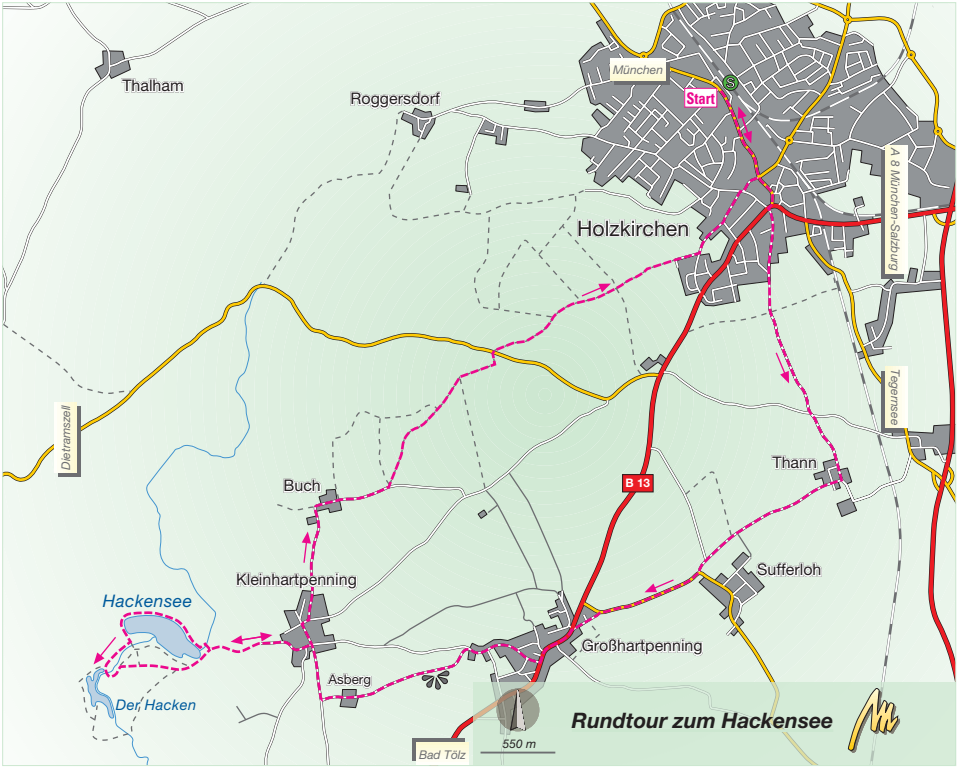
- 1 Bräustüberl Kloster
Reutberg
- 2 Moar Alm



500 m

Kirchsee





Thalham

Roggersdorf

München

Start

A 8 München-Salzburg

Holzkirchen

Tegernsee

B 13

Thann

Buch

Sufferloh

Hackensee

Kleinhartpenning

Großhartpenning

Der Hacken

Asberg

Bad Tölz

550 m

Rundtour zum Hackensee



Barmsee

Grubsee

Badeparadies
Grubsee

Barmsee

Krün

2

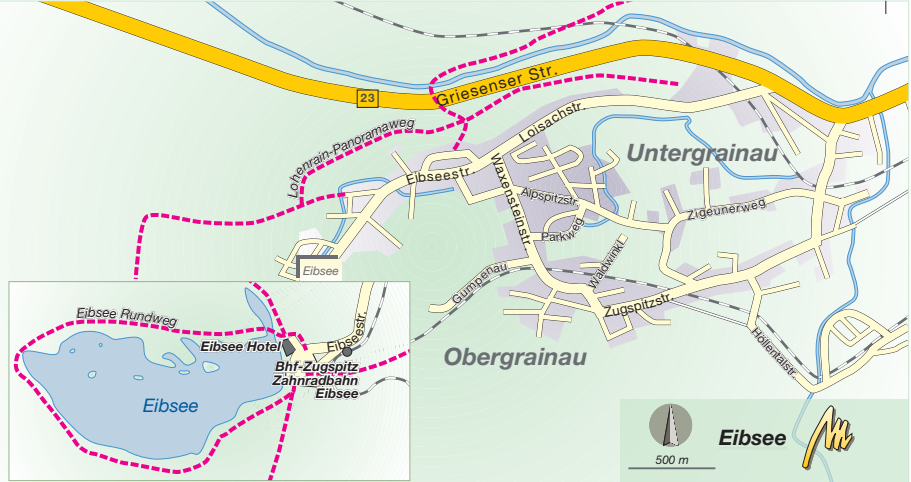
Garmisch-Partenkirchen



200 m

Barmsee und Grubsee







Tegernsee, Schliersee, Wendelstein



- Seilbahn
- Zahnradbahn

Bad Wiessee

siehe S. 172 ff.

- 7 Landhaus St. Georg
- 8 Landhaus Marinella
- 10 Hotel Villa Lago
- 13 Freihaus Brenner
- 14 Gasthof Königslinde
- 15 Relais Chalet Wilhelmly
- 20 Bistro im Aquadome

Gmund

siehe S. 156 ff.

- 1 Rest. Mangfallblau
- 2 Gasthof Herzog
- 3 Zum Kistlerwirt/Rest. Ostiner Stub'n
- 4 Gut Kaltenbrunn
- 5 Strandbad Seeglas

Tegernsee

siehe S. 159 ff.

- 6 Berggasthof Neureuth
- 9 Das Tegernsee
- 11 Berggasthof Lieberhof
- 12 Rest. im Monte Mare-Strandbad
- 16 Ristorante Trastevere

- 17 Cafe Bar Seehaus/
Aran Schlosscafé
- 18 Herzogliches Bräustüberl
Tegernsee/Schlossbrennerei
Tegernsee
- 19 Hotel-Rest. Fischerüberl
- 21 Hotel Leeberghof

Rottach-Egern

siehe S. 165 ff.

- 22 Seehotel Überfahrt
- 23 Seehotel Malerwinkel
- 24 Fährhütte 14
- 25 Hotel Bachmair am See
- 26 Parkhotel Egerner Höfe
- 27 Haltmair am See
- 28 Hotel Maier zum
Kirschner
- 29 Pension-Rest.
Angermaier





Neureuth ▲ 1263 **Gaststätte Neureuth**

Fuß- u. Fahrweg Schliersee

Gindel-alm 1242

Fußweg Schliersee

Gindelalm-
schneid ▲ 1335

▲ 993

▲ 1290

Kreuzberg-Alm
1225

**Hotel
Das Tegernsee**

**Berggasthof
Lieberhof**

Alpbach

Oberalpbach

St. Quirin, Gmund

Bahnhof

i

Schloss

Halbinsel Point,
Rottach-Egern



500 m

Rundwanderung über Neureuth und Gindelalm





Hausham, Grund, Miesbach,
A8 München-Salzburg

1

St. Martin

Talstation
Schliersberg

Schliersee

Bahnhof

Rathaus

Weinberg

Vitalwelt
Schliersee

Heimat-
museum
St. Sixtus

2

3

4

5

Halbinsel Freudenberg

Unterleiten

Park-Strandbad
Schliersee

Unterleiten

Fußweg
Hohenwaldeck

Übernachten/ Essen & Trinken

- 1 Schliersbergalm
- 2 Ratskeller Schliersee
- 3 Hotel Terofal mit Bauerntheater
- 4 Hofhaus am See
- 5 Seehotel & Biergarten Schlierseer Hof

Insel Wörth

Fußweg Burglind
Hohenwaldeck

Maxrainer
Weg

Fischhausen

Neuhaus, Spitzingsee,
Bayrnschzell



Schliersee



Neuhaus, Schliersee,
Bayrischzell

Brecherspitz
▲
1683

Spitzingsattel

Für Autoverkehr
gesperrte Straße
- - - - -

1
Bodenschneid
▲
1669

Essen & Trinken

- 1 Bodenschneidhaus
- 2 Obere Firstalm
- 3 Arabella Alpenhotel
- 4 Alte Wurzhütte
- 5 Jagahütt'n am Stümpfling

2
Untere
Firstalm

Stümpfling
▲
1506

3
Spitzing-
see

Taubensteinbahn

Stümpflingbahn

Suttenbahn

Suttenbahn-Talstation,
Rottach-Egern

4
Robkopf
▲
1580

Grünsee

Valepp-Alm

Sutten

5
Rotkopf
▲
1602

Untere Haushamer Alm

Stolzenberg
▲
1609

Forsthaus Valepp

Forsthaus Valepp



500 m

**Spitzingsee: Rundwanderung
Bodenschneid, Stümpfling, Robkopf**



Weyarn,
A8 München

Ried

Essen & Trinken

1 Gaststätte Café Seehaus

Weyarn

Bruck

Klein-
seeham

Groß-
seeham

Seehamer

See

Reichersdorf

Pfisterer

Thalham, Weyarn, Miesbach

A8 Raststätte
Innschenberg, Salzburg



Seehamer See



500 m



München

Mitterdarching

Oberdarching

Weyarn

Warngau

Oberwarngau

Taubenberg

Mangfall

Miesbach

Chiemsee

8



2,5 km

**Radtour rund
um den Taubenberg**





Essen & Trinken/Übernachten

- 1 Simssee-Stuben
- 2 Gasthof Gocklwirt/Weinbergnest
- 3 Seewirt Ecking
- 4 Gasthof Hirzinger Zur Post



R.-Niedermoosen; Rosenheim;
A8 Mchn.-Salzburg (AS Floradorf)

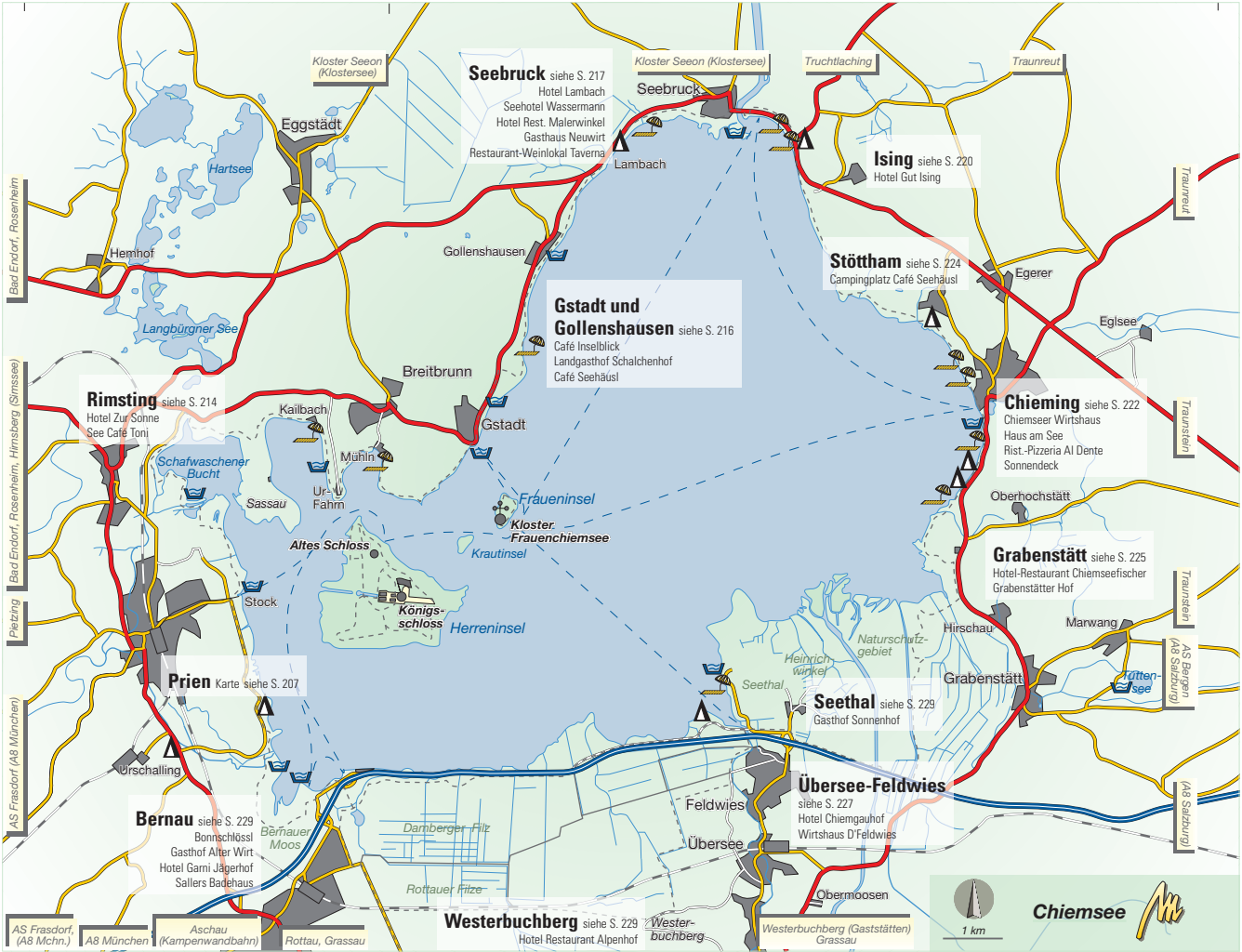
A8 Mchn.-Salzburg
(AS Frasdorf)



Simssee



500 m



Kloster Seeon (Klostersee)

Seebruck siehe S. 217
Hotel Lambach
Seehotel Wassermann
Hotel Rest. Malerwinkel
Gasthaus Neuwirt
Restaurant-Weinlokal Taverna

Kloster Seeon (Klostersee)

Seebruck

Truchtlaching

Traunreut

Eggstätt

Hartsee

Hemhof

Langbürger See

Gollenshausen

Lambach

Ising siehe S. 220
Hotel Gut Ising

Traunreut

Stöttham siehe S. 224
Campingplatz Café Seehäusl

Egerer

Egelsee

Gstadt und Gollenshausen siehe S. 216
Café Inselblick
Landgasthof Schalchenhof
Café Seehäusl

Breitbrunn

Rimsting siehe S. 214
Hotel Zur Sonne
See Café Toni

Schafwaschener Bucht

Kailbach

Sassau

Altes Schloss

Stock

Mühl

Urfahm

Fraueninsel

Krautinsel

Königs-schloss

Herreninsel

Chieming siehe S. 222
Chiemseer Wirtshaus
Haus am See
Rist-Pizzeria Al Dente
Sonnendeck

Traunstein

Oberhochstätt

Grabenstätt siehe S. 225
Hotel-Restaurant Chiemsee Fischer
Grabenstätter Hof

Traunstein

Hirschau

Marwang

Grabenstätt

AS Bergrn (A8 Salzburg)

Prien Karte siehe S. 207

Bernau siehe S. 229
Bonnenschlössl
Gasthof Alter Wirt
Hotel Garni Jägerhof
Sallers Badehaus

Bärhauer Moos

Daroberger Flz

Rottauer Flz

Seethal

Seethal siehe S. 229
Gasthof Sonnenhof

Übersee-Feldwies
siehe S. 227
Hotel Chiemgahof
Wirtshaus D'Feldwies

Feldwies

Übersee

Westerbuchberg (Gaststätten)
Grassau

Obermoosen

(A8 Salzburg)

Westerbuchberg siehe S. 229
Hotel Restaurant Alpenhof

Westerbuchberg



1 km

Chiemsee



Bad Endorf, Rosenheim

Bad Endorf, Rosenheim, Hirsberg (Strasse)

Platzing

AS Frasdorf (A8 München)

AS Frasdorf, (A8 München)

A8 München

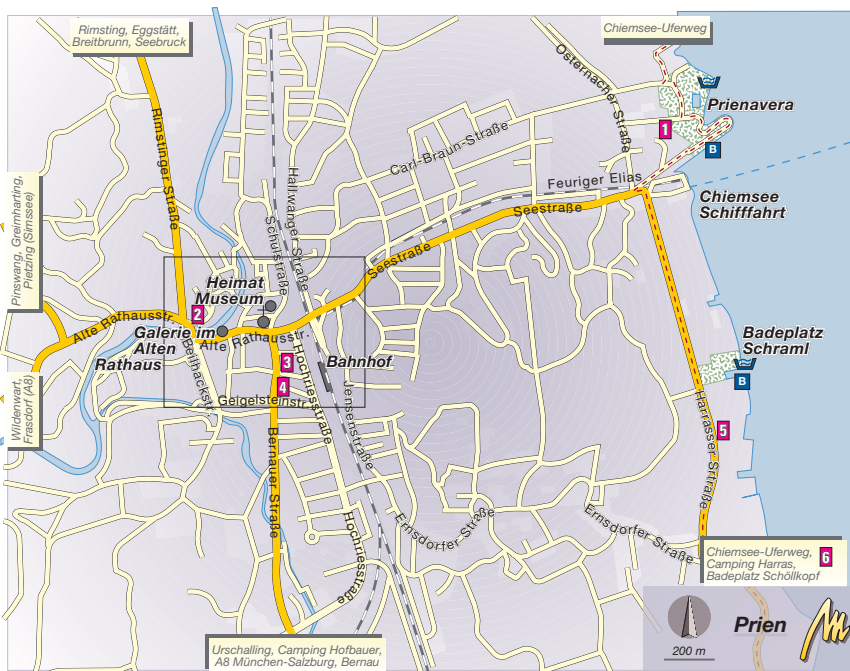
Aschau (Kampfenwandbahn)

Rottau, Grassau

Ubernachten/ Essen & Trinken

- 1 Garden-Hotel Reinhart
- 2 Hotel Pension Lindenhof
- 3 Hotel Bayerischer Hof/
Rest. Zum Sterzer
- 4 Gasthof Wienerger Bräu
- 5 Yachthotel Chiemsee
- 6 Hotel Rest. Zum Fischer
am See

Bootsverleih

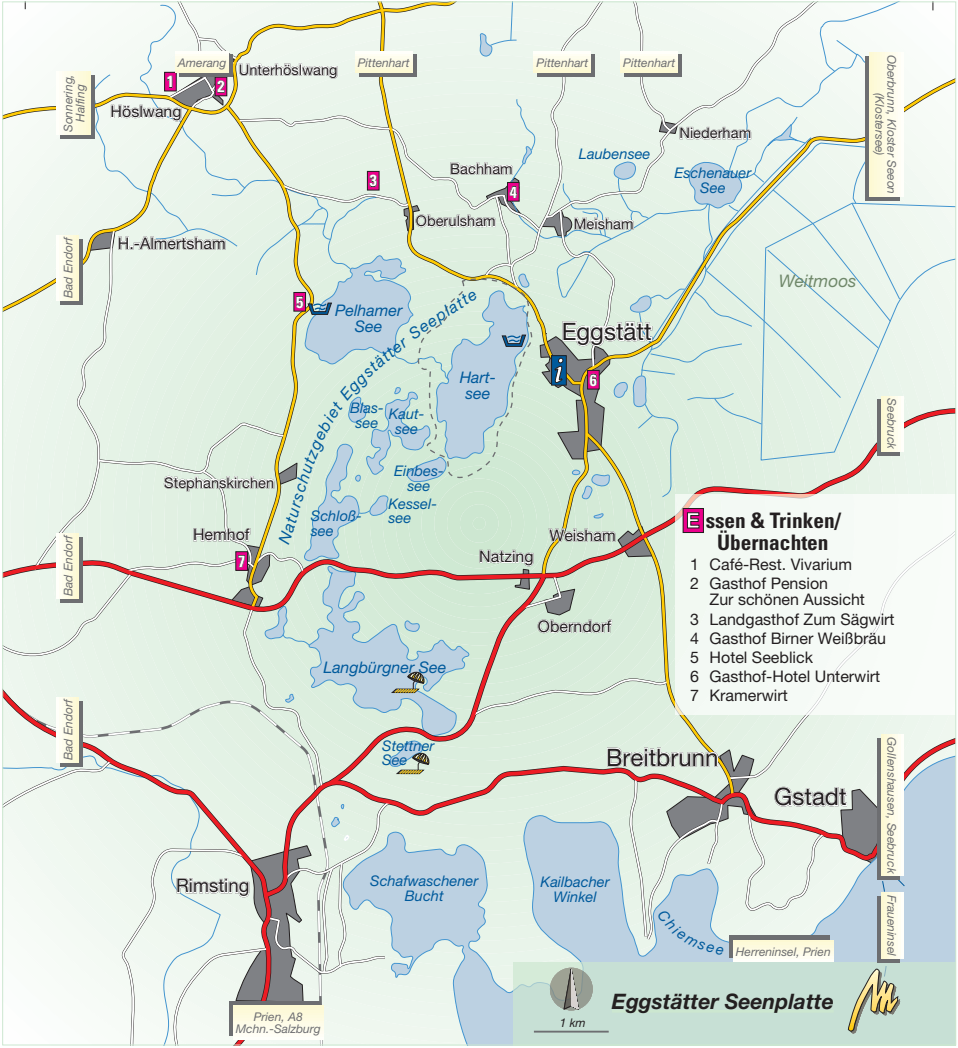


Urschalling, Camping Hofbauer,
A8 München-Salzburg, Bernau

200 m

Prien





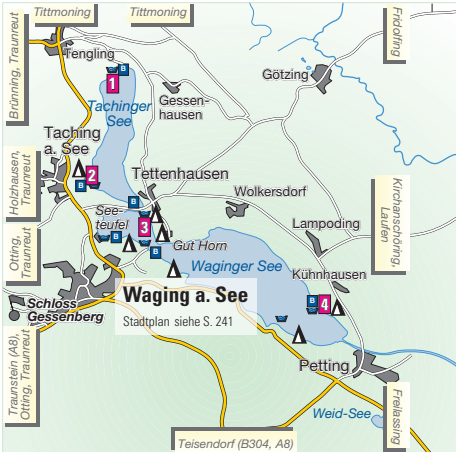
**Essen & Trinken/
Übernachten**

- 1 Café-Rest. Vivarium
- 2 Gasthof Pension
Zur schönen Aussicht
- 3 Landgasthof Zum Sägwirt
- 4 Gasthof Birner Weißbräu
- 5 Hotel Seeblick
- 6 Gasthof-Hotel Unterwirt
- 7 Kramerwirt



Eggstätter Seenplatte





Essen & Trinken/Übernachten

- | | |
|-------------------------------|-----------------------------------|
| 1 Strandbad-Rest.
Tengling | 3 Strandbad-Rest.
Tettenhausen |
| 2 Strandbad-Rest.
Taching | 4 Strandbad-Rest.
Wagner |



2,5 km

**Waginger See,
Taching a. See**



Übernachten/ Essen & Trinken

- 1 Hotel Eichenhof
- 2 Restaurant Strandkurhaus
- 3 Hotel Unterwirt
- 4 Gasthaus Zum Bräukeller
- 5 Café-Weinbar Bacchus
- 6 Hotel Rest. Landhaus Tanner



Strandbad Seeteufel

Strandbad Seeteufel,
Tettenhausen,
Taching, Tengling

Strandcamping Waging,
Strandbad am Kurhaus, **1 2**

2105

Camping Schwannplatz,
Petting, Feilassing

Walfrankirche
Maria Mühlberg

Pfarrkirche
St. Martin

Salzburger Str.

Bauwaren-Museum,
Vogelmuseum

W.-Scharnow-Str.

Haslachacher Weg

Vogelmuseum

Teisendorf (B304)

Otting, Traunreut

Ottfingerstraße

Bahnhof

Bahnhofstraße

Traunsteiner Straße

Postkellerstraße

2105

Schloss Gessenberg,
Traunstein, Traunreut

200 m

Waging





Grünstein



Jennerbahn

Malerwinkel

Jenner
1874

Eiswinkel

Königssee

St. Bartholomä

Eiskapelle

1

Essen & Trinken

- 1 Gaststätte St. Bartholomä
- 2 Alpengaststätte Saletalm

2 Salet-
Alm

Obersee

Fischunkelalm

Röthbach-
wasserfall

Grünsee



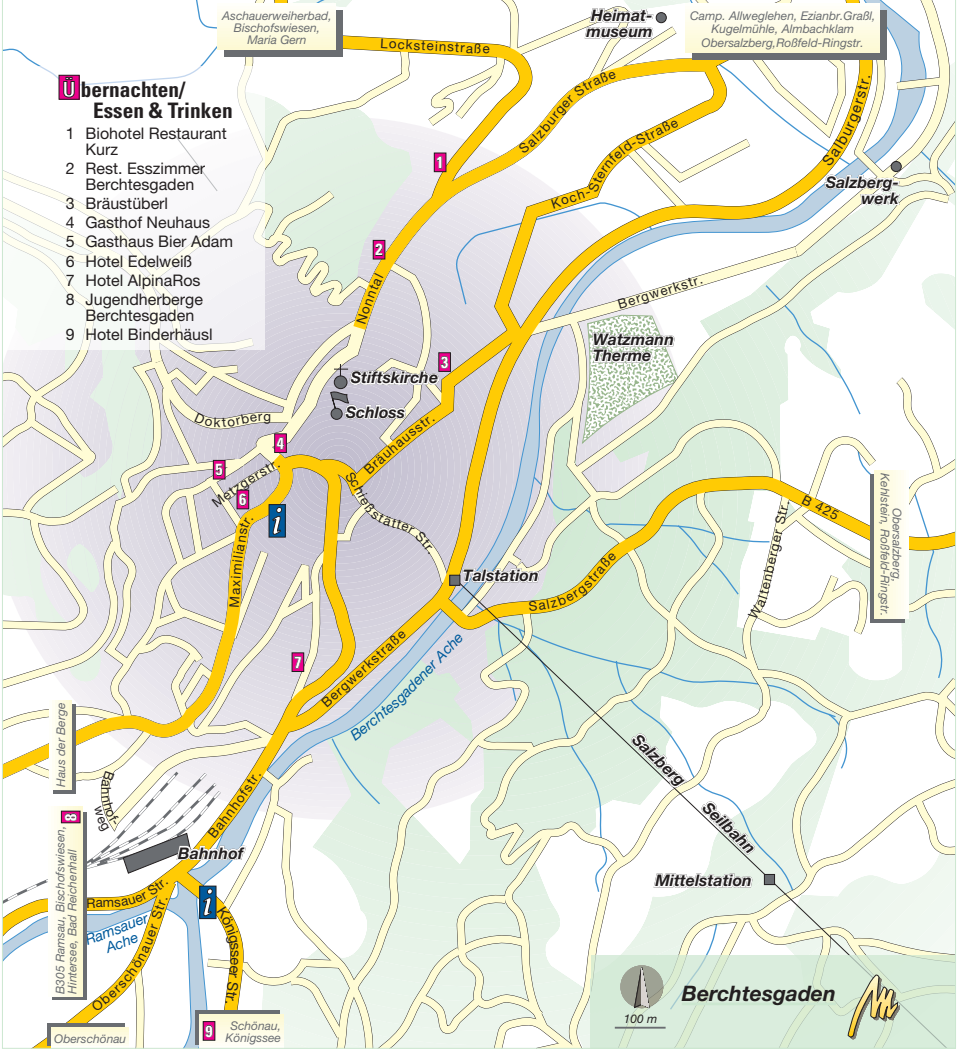
1 km

Königssee



Übernachten/ Essen & Trinken

- 1 Biohotel Restaurant Kurz
- 2 Rest. Esszimmer Berchtesgaden
- 3 Bräustüberl
- 4 Gasthof Neuhaus
- 5 Gasthaus Bier Adam
- 6 Hotel Edelweiß
- 7 Hotel AlpinaRos
- 8 Jugendherberge Berchtesgaden
- 9 Hotel Binderhäusl



Haus über Berge
Bahnhofsweg

8305 Ramsau, Bischofswiesen,
Hirnssee, Bad Rachenstall

Oberschönau

Schönau,
Königssee



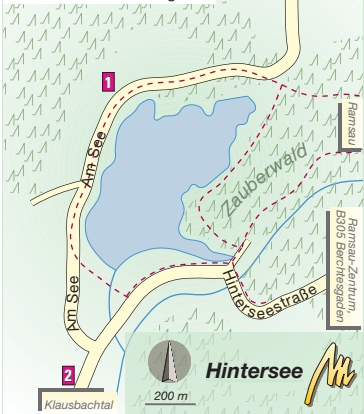
Berchtesgaden



Essen & Trinken

- 1 Seeklause
- 2 Gasthof Auzinger

Ramsau-Taubensee,
Campingplatz,
B305, B306, A8



Ramsau

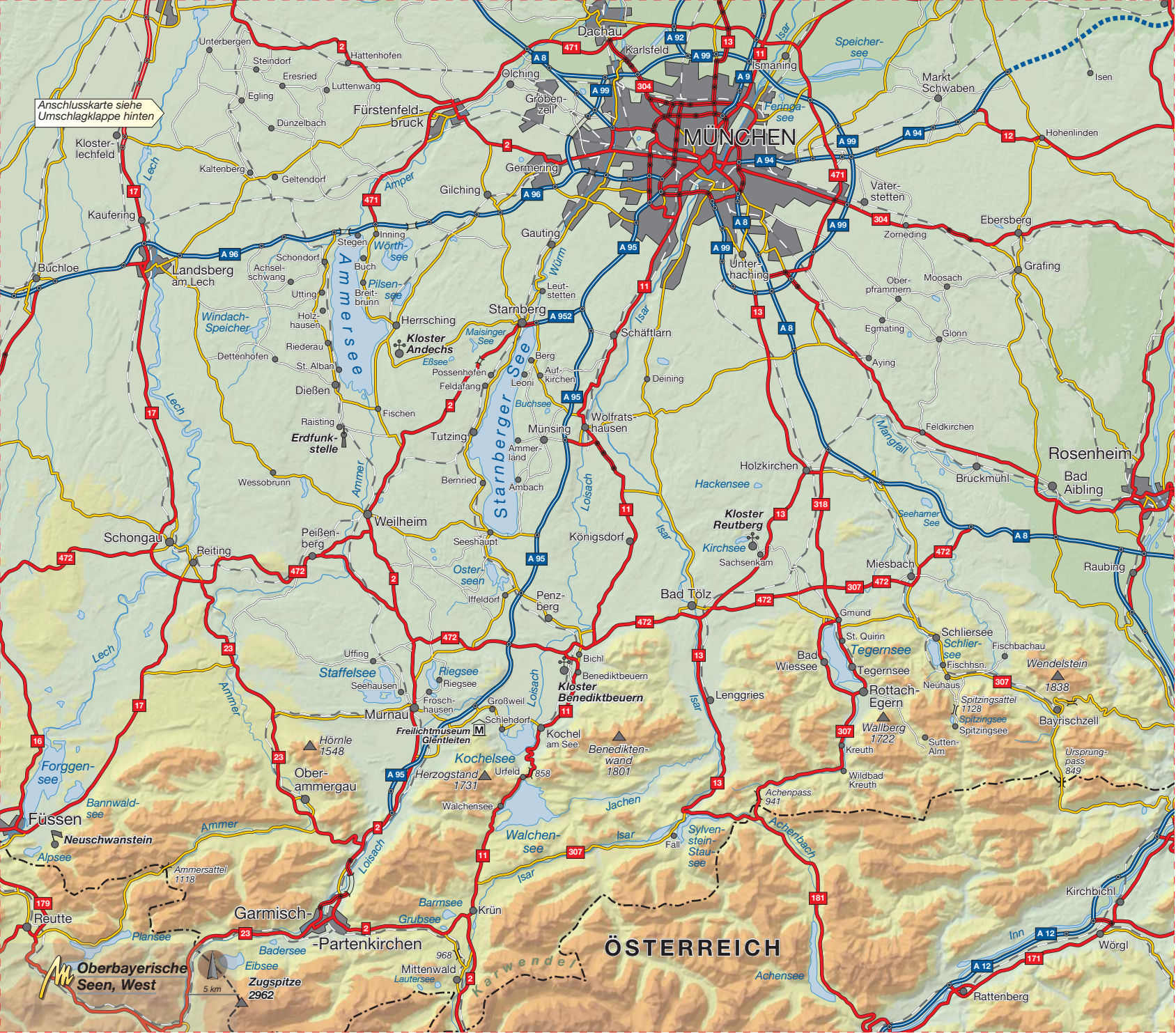
Ramsau-Zentrum,
B305 Berchtesgaden

2

Klausbachtal

200 m

Hintersee



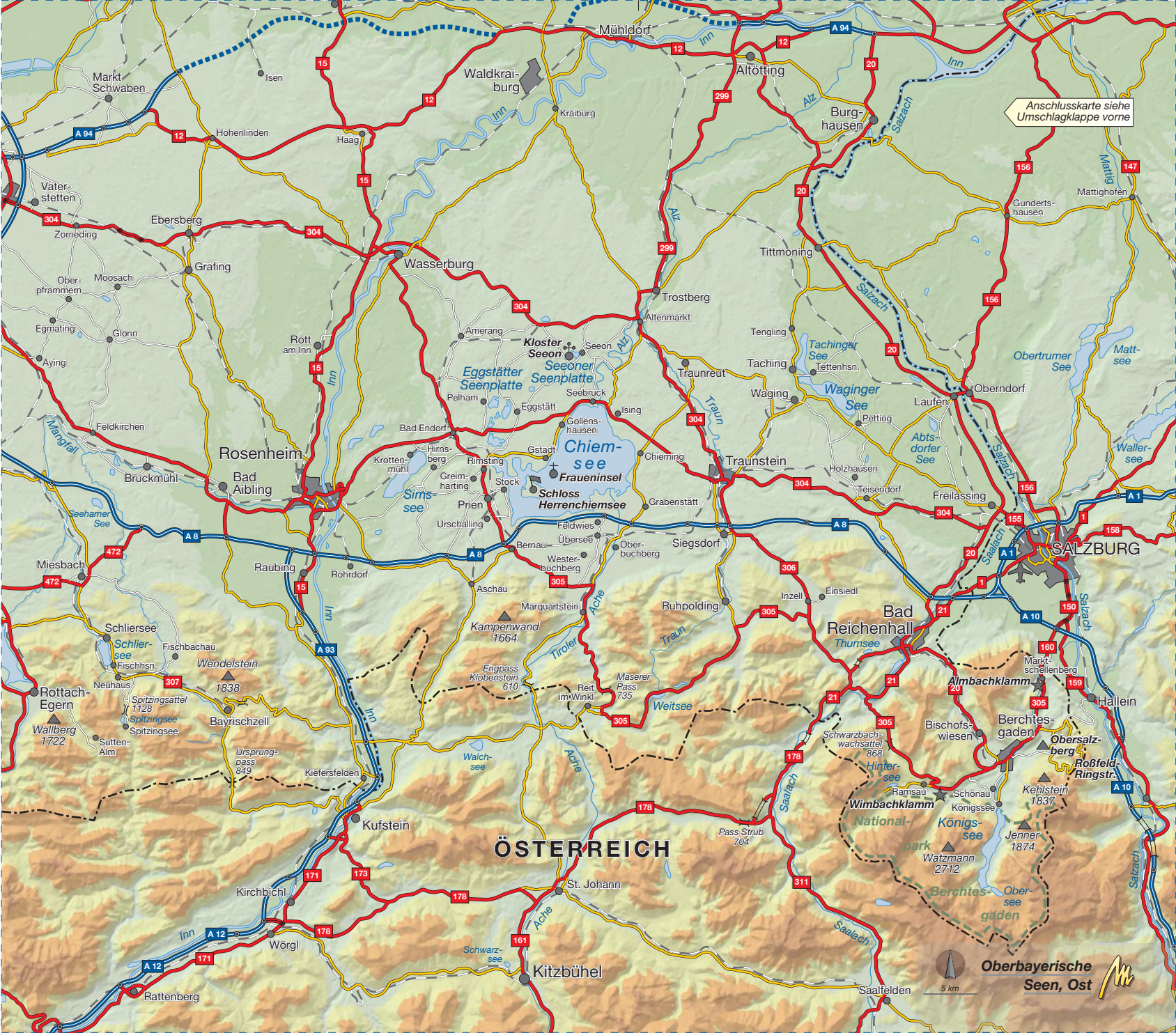
Anschlusskarte siehe Umschlagklappe hinten

MÜNCHEN

ÖSTERREICH

Oberbayerische Seen, West

5 km
Zugspitze 2962



Anschlusskarte siehe Umschlagklappe vorne

ÖSTERREICH

Oberbayerische
Seen, Ost