

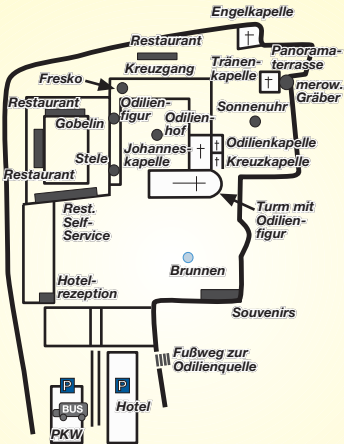


Michael Müller Verlag

Die in diesem PDF enthaltenen Karten entstammen der Druckausgabe des im www.michael-mueller-verlag.de erschienenen Reiseführers. Sie wurden vom Autor und der Redaktion nach bestem Wissen erstellt und mit größtmöglicher Sorgfalt geprüft.

Nur der berechtigte Nutzer derselben E-Book-Ausgabe ist zum Ausdruck und zur Nutzung dieser kartographischen Arbeit befugt.
































































Unerlaubte Vervielfältigung, auch in Auszügen, ist in jeglicher Form untersagt.
© Michael Müller Verlag GmbH

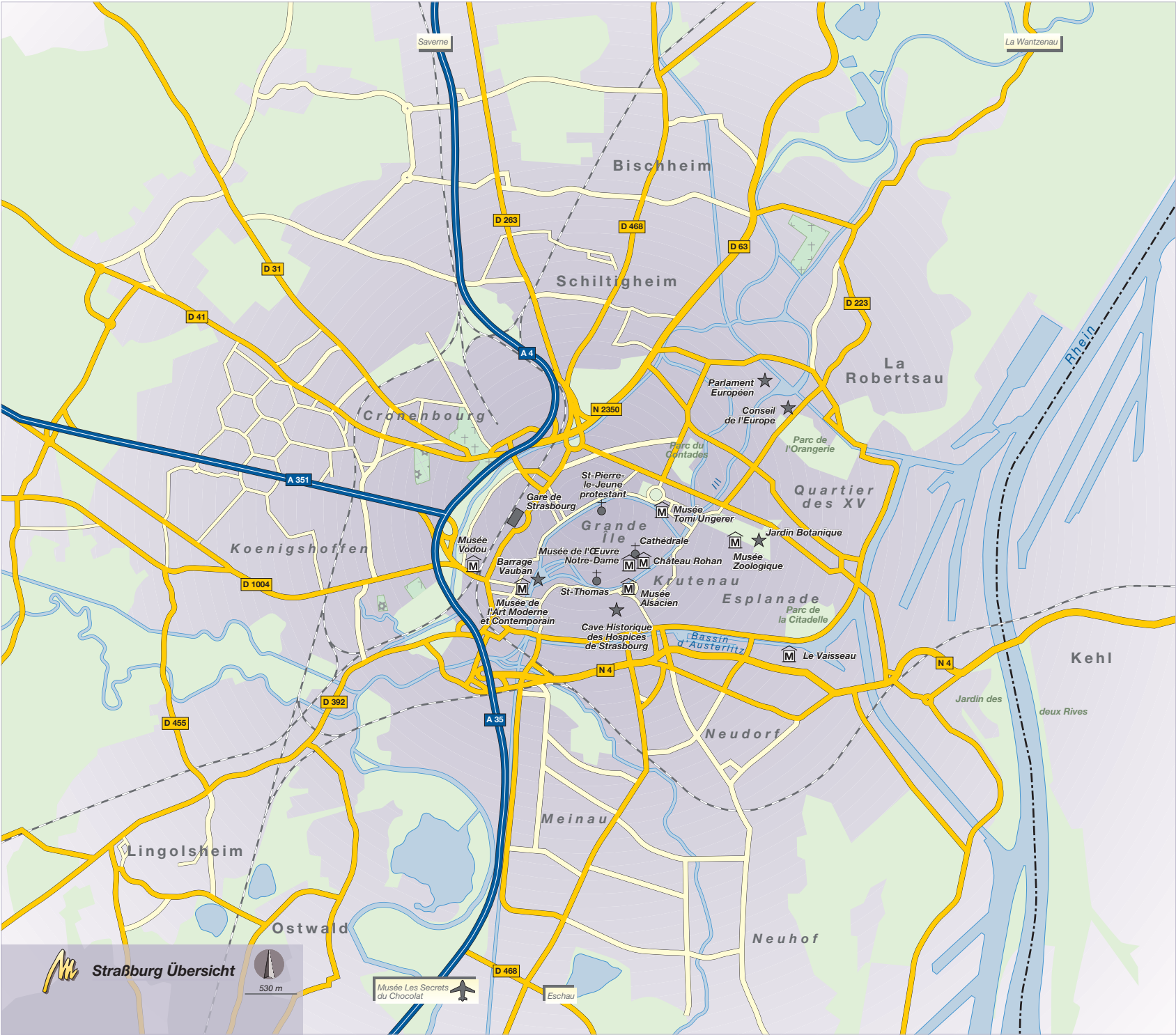


Das Kloster am Mont-Ste-Odile

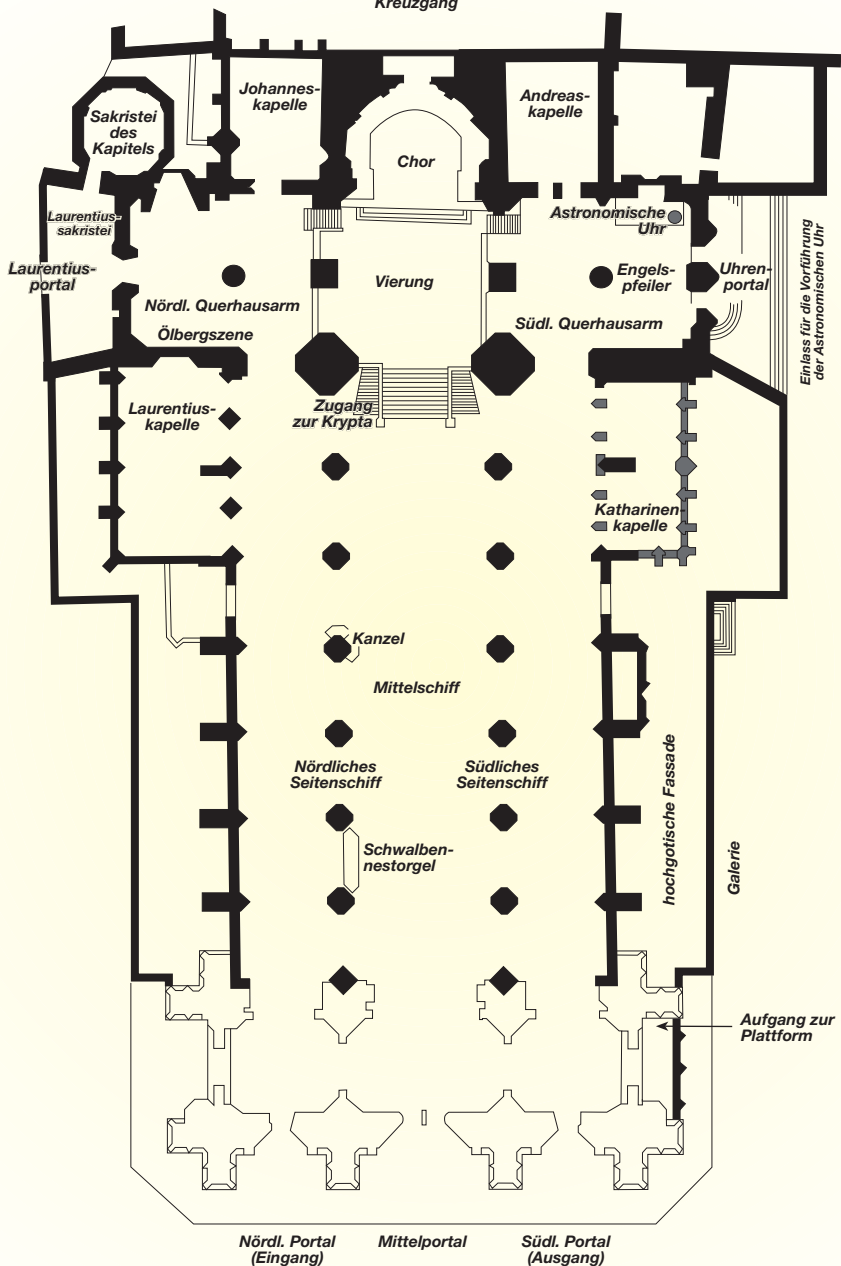


90 m

	Autobahn		Gewässer		Information
	Schnellstraße		Nationalpark		Post
	Straßenausfahrt		Park		Sehenswürdigkeit
	Mehrspurige Straße		Wald		Besondere Stelle
	Fern-, Haupt-, Nebenstraße		Stadt		Museum
	Piste		Stadtgebiet (<i>Citykarten</i>)		Kirche, Kloster
	Fußweg/Pfad		Unbebaute Fläche		Moschee
	Fahrradtour		Platz		Synagoge
	Fahrtrichtung Radtour		Fußgängerzone		Burg/Schloss, -ruine
	Wander-, Alternativroute		Besonderes Gebäude		Flughafen
	Lauftrichtung, Wegpunkt		Grünfläche		Bahnhof
	Höhenlinie (mit -zahl)		Schrebergarten		Tramhaltestelle
	Haupt-/Nebenstraße (<i>City</i>)		Christl. Friedhof		Bushaltestelle
	Treppe		Jüd. Friedhof		Parkplatz/-haus
	Rundgang		Sportplatz/Stadion		Fahrradverleih
	Tourstart/-ende		Bildung/Forschung		Hafen, Yachthafen
	Mauer		Militär. Sperrgebiet		Quelle
	Bahnlinie		Berggipfel, Höhenpunkt		Wasserfall
	Straßenbahn		Felsen		Brunnen
	Staatsgrenze		Höhle		Spielplatz
	(Neben-)Fluss		Haus mit/ohne Service		Campingplatz



Kreuzgang



Nördl. Portal
(Eingang)

Mittelportal

Südl. Portal
(Ausgang)



7,5 m

Tour 1:
Strasbourg Münster





Quartier de la Cathédrale

Tour 4: Zw. Kathédrale u. Neustadt siehe S. 61 ▲

Tour 5: Krutenau siehe S. 70/71 ▼

Essen & Trinken (S. 38–40)

- 1 La Table de Christophe
- 2 Les Chauvins Père et Fils
- 4 Le Flam's
- 6 Porcus
- 10 La Table du Gayot
- 11 Chez Yvonne
- 13 Au Brasseur
- 17 Le Cornichon Masqué
- 18 Saït Sépulcre/Hailich Grab
- 25 Le Rimini
- 29 Le Roi et son Fou
- 30 Zum Strissel
- 32 Pfifferbrüader

Cafés (S. 40)

- 26 Bistrot et Chocolat
- 28 Chez Christian

Nachtleben (S. 157)

- 9 Le Saxo
- 12 Les Aviateurs
- 14 L'Alchimiste

Sonstiges

- 33 Mon Oncle Walker de Munster
- 21 Boutique Batorama (S. 174)

Einkaufen (S. 40–41)

- 3 Fou du Roi
- 5 Le Village de la Bière
- 7 Maison Lorho
- 8 Schmidt-Lutz
- 15 Poterie d'Alsace
- 16 Naegel
- 19 Georges Bruck
- 20 Pylones
- 22 Le Comptoir de Mathilde
- 23 Friperie Le Léopard
- 24 Au Pain de mon Grand Père
- 27 Le Canotier
- 31 Arts et Collection d'Alsace
- 33 Mon Oncle Walker de Munster



110 m

Tour 2: Das Münsterviertel



Essen & Trinken (S. 51–53)

- 3 La Case de Lile Bourbon
- 6 L'Épicerie
- 7 Lohkäs
- 11 L'Alsace à Table
- 16 La Corde à Linge
- 17 Au Petit Bois Vert
- 18 L'Éveil des Sens
- 19 Aux Armes de Strasbourg
Stadtwappe
- 20 L'Umami
- 24 La Cloche à Fromage
- 25 L'Ami Schütz
- 30 Trattoria Giovanni
- 32 Cinnamon
- 33 A l'Ancienne Douane
- 34 Le Petit Ours

Cafés (S. 53)

- 5 Grand' Rue
- 12 Le Thé des Muses

Einkaufen (S. 54)

- 1 Citron Safran
- 2 Korogo
- 4 Galerie Kilian
- 8 Boutique Sophie Peirani
- 10 Bionat
- 13 Poterie d'Art
- 14 Atelier 116
- 15 Les Choses
- 18 L'Éveil des Sens
- 21 Plaisirs d'Alsace
- 22 Un Noel en Alsace
- 26 Pain d'Épices Mireille Oster
- 27 La Maison Alsacienne de la Biscuiterie
- 28 Le Coeur d'Alsace
- 31 Markt Rue de la Douane

Nachtleben (S. 157)

- 9 La Lanterne
- 23 Jeanette et les Cyleux
- 29 Les Frères Berthom



Tour 3:
La Petite France





Essen & Trinken (S. 64/65)

- 1 Au Tribunal
- 5 La Petite Mairie
- 10 Au Crocodile
- 11 Meiselocker
- 13 Harmonie Bowl & Juice
- 14 PUR etc.

Cafés (S. 65)

- 2 Café de l'Opéra
- 6 Café Broglie
- 16 Le Glacier Franchi

Tour 6: Neustadt
siehe S. 84/85 ▲

Einkaufen (S. 65)

- 3 Marché de la Place Broglie
- 4 Printemps
- 7 Labonal
- 8 Librairie Gallimard du Monde Entier
- 9 Pâtisserie Christian
- 12 Marché aux Livres
- 15 Galerie Lafayette

Tour 4:
**Zwischen Kathedrale
und Neustadt**

140 m



Essen & Trinken

- (S. 77/78)
- 1 La Victoire
- 3 Little Africa
- 14 Au Renard Préchant
- 15 Le Rutsch
- 16 La Coccinelle
- 17 East Canteen
- 18 Au Pont du Corbeau
- 19 Au Potiron
- 21 La Choucruterie
- 23 Brasserie Les Haras
- 25 Lucullus

Einkaufen (S. 79)

- 6 L'Estampe
- 8 Ville et Campagne
- 10 La Lucarne
- 12 Au Pain de Mon Grand Père
- 13 Marché Place de Zurich
- 24 Cave Historique des Hospices de Strasbourg

Nachtleben (S. 157)

- 2 Le Rafiot
- 8 The Living Room
- 7 Blue Moon Bar
- 9 La Salamandre
- 11 Elastic Bar
- 20 Molly Malone's Irish Pub
- 21 Théâtre de la Choucruterie (S. 155)

Cafés (S. 79)

- 4 Atlantico
- 22 Saint Nicolas



Tour 5: Krutenuau

140 m



Tour 7: Europäertel
siehe S. 96/97 ▲

Essen & Trinken

- (S. 77/78)
- 2 L'Atelier
- 4 Le Pont des Vosges
- 8 Le Michel
- 9 Chez mon Ex

Cafés (S. 92)

- 1 Café de la Paix
- 3 Kubler
- 5 Café Brant

Einkaufen (S. 92)

- 6 Ultra Orange
- 7 Marché du Boulevard de la Marne

Übernachten (S. 182)

- 28 Esplanade

Orangerie Conseil des XV

La Neustadt

Centre Universitaire

Tour 6: Neustadt



165 m



Ubernachten
27 Mercure Palais des Congrès (S. 182)

Essen & Trinken
(S. 104/105)

- 1 S'Wacke Hiesel
- 2 Le 2 Pasta Franchi
- 3 Le Buerehiesel
- 4 Jardin de l'Orangerie
- 5 Zuem Ysehuet
- 6 Le Jasmin
- 7 Azuki
- 8 Les Funambules

Expositions

Le Quartier Européen

Parlement Européen Winston Churchill

Palais des Droits de l'Homme

Parlement Européen Louise Weiss

Contades

Caserne Turenne

Orangerie Conseil des XV

Tour 6: Neustadt
siehe S. 64/65

Tour 7: Europaviertel





La Wantzenau

La Cour des Chasseurs

D 468

Moulin de la Wantzenau

D 223

Parc Animalier

Reichstett

Souffelweyersheim

Hœnheim

Bischheim

Cité de l'III

La Robertsau

Parc de Pourtales

Le Jardin du Pourtales

Auenheim

Schiltigheim

Wacken

Strasbourg

Quartier des XV

Industrie-gelände

Grand Ile

Krutenau

Esplanade

Port de Plaisance

Industrie-gelände

Ziel
Pl. de la République

Start
Pont d'Austerlitz



750 m

Radtour nach
La Wantzenau





Phalsbourg

Saverne

Marmoutier

Wangenbourg-Engenthal

Lutzelhouse

Couvent du Mont-Ste-Odile
Château de Spesbourg

Geiswiller

Hochfelden

Wolschheim

Wasselonne

Avolsheim

Obernai

Molsheim

Meistratzheim

Bossendorf

Dettwiller

Duntzenheim

Willgottheim

Marlenheim

Altorf

Uttenheim

Batzendorf

Wahlenheim

Wingersheim

Truchtersheim

Dossenheim-Kochersberg

Lingolsheim

Blaesheim

Hindisheim

Erstein

Kaltenhouse

Marienthal

Bischwiller

Niederschaeffolsheim

Geudertheim

Weyersheim

La Wantzenau

Bischheim

Schiltigheim

Kehl

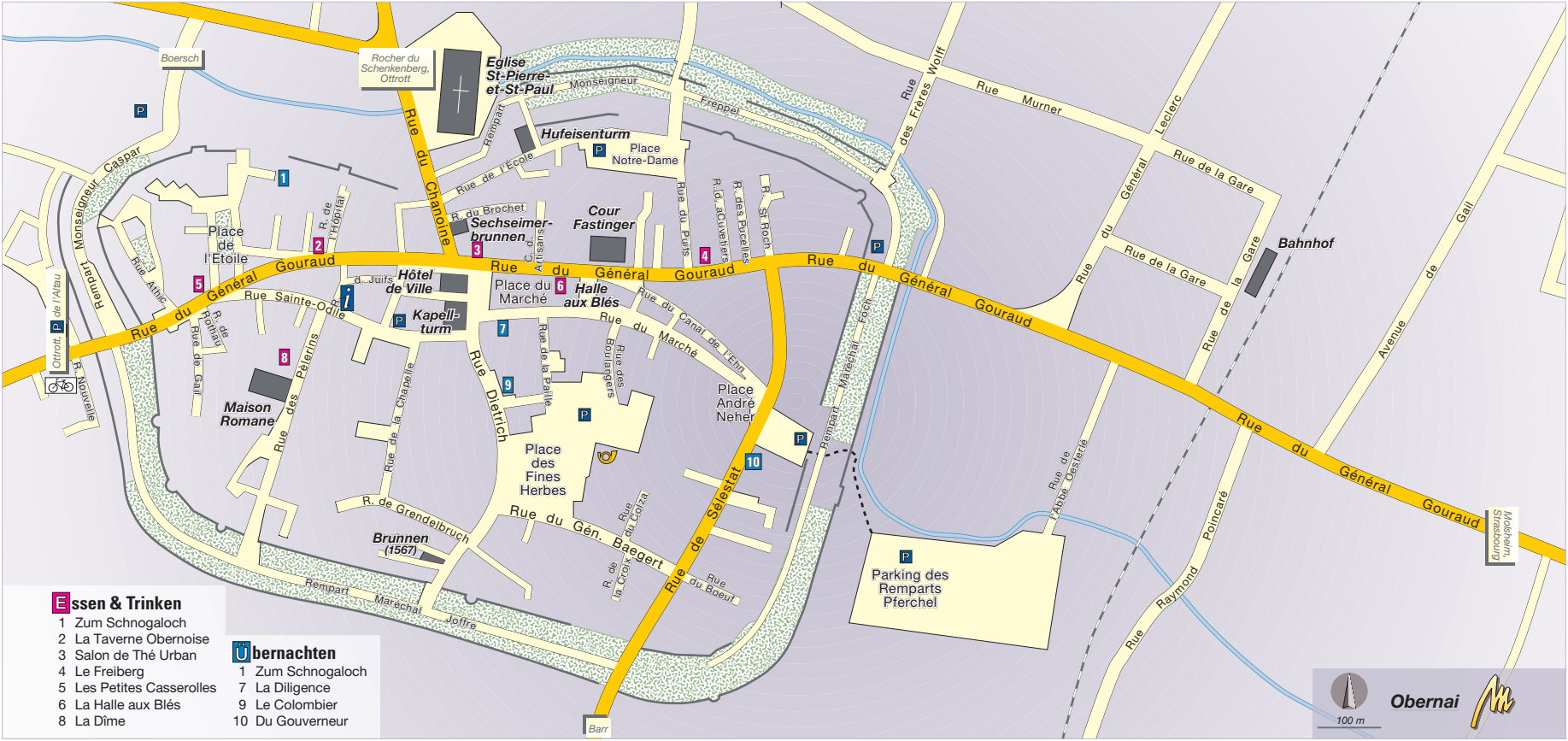
Illkirch-Graffenstaden

Plobsheim

Nordhouse

Ausflüge

4 km



Essen & Trinken

- 1 Zum Schnogaloch
- 2 La Taverne Obernoise
- 3 Salon de Thé Urban
- 4 Le Freiberg
- 5 Les Petites Casserolles
- 6 La Halle aux Blés
- 8 La Dîme

Übernachten

- 1 Zum Schnogaloch
- 7 La Diligence
- 9 Le Colombier
- 10 Du Gouverneur



Mont-
Ste-Odile
763

Kloster
Niedermünster

St-Jacques

Centre de Vacances
St-Jacques

Beckenfels

Grotte des
Druides

Wachtstein

Schutzhütte
Kiosque Jadelot

Château
Landsberg



Wanderung:
Rund um den Mont-Ste-Odile





Essen & Trinken

- 1 Le Caveau de l'Escale
- 2 Chez Jean
- 3 La Marne
- 5 Haushalter
- 6 Taverne Katz
- 7 S'Zawermer Stuebel

Übernachten

- 2 Chez Jean
- 4 Jugendherberge
- 8 Villa Katz

Cot de Saverny,
St Jean les Saverny,
Jardin Botanique

Lutzlboung,
Arzwiller

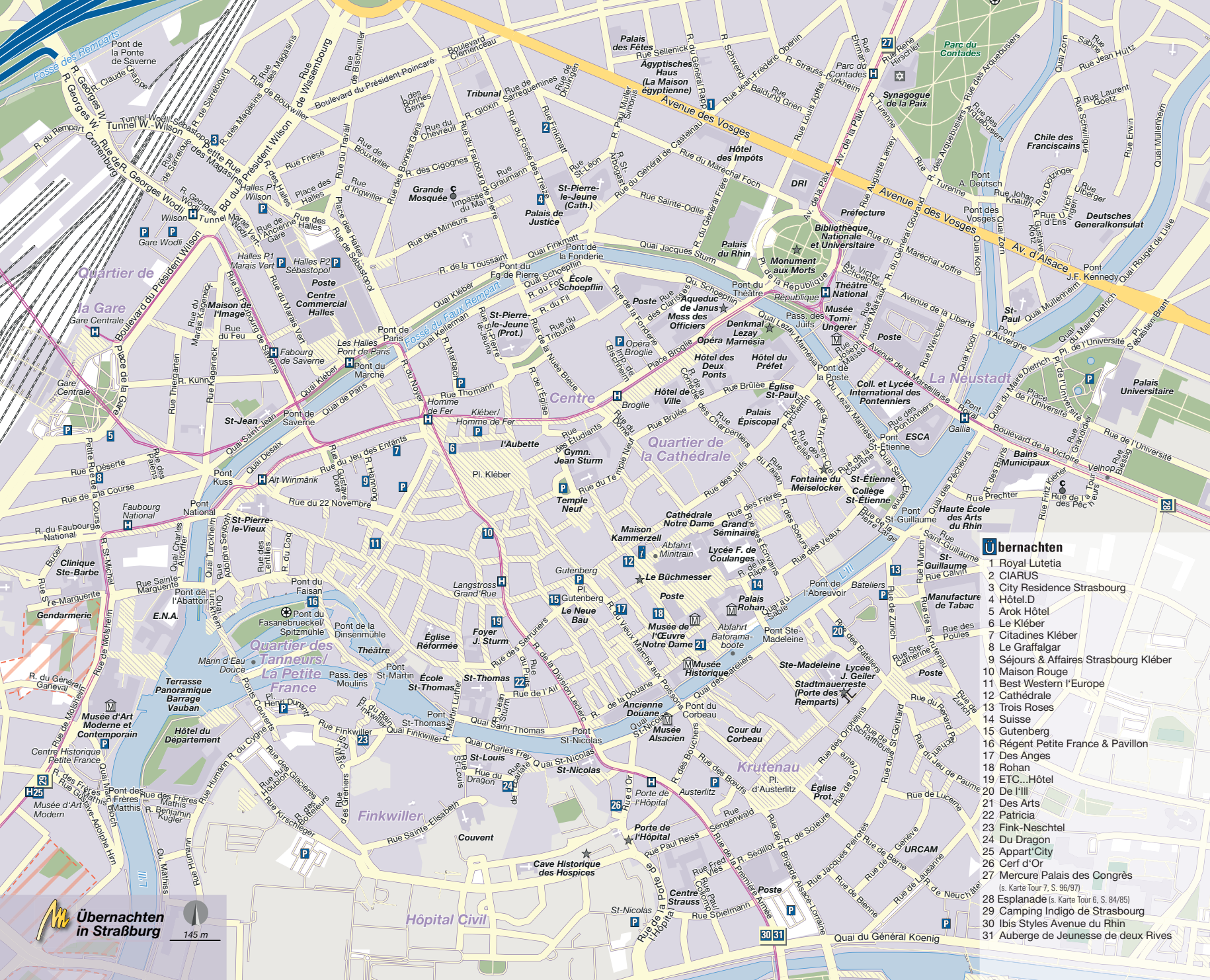
Kreuzgang
des ehem.
Rekolleten-
klosters

Strasbourg, Marmoutier
A4, N4



Saverne





Übernachten

- 1 Royal Lutetia
- 2 CIARUS
- 3 City Residence Strasbourg
- 4 Hôtel.D
- 5 Arok Hôtel
- 6 Le Kléber
- 7 Citadines Kléber
- 8 Le Graffalgar
- 9 Séjours & Affaires Strasbourg Kléber
- 10 Maison Rouge
- 11 Best Western l'Europe
- 12 Cathédrale
- 13 Trois Roses
- 14 Suisse
- 15 Gutenberg
- 16 Régent Petite France & Pavillon
- 17 Des Anges
- 18 Rohan
- 19 ETC...Hôtel
- 20 De l'Art
- 21 Des Arts
- 22 Patricia
- 23 Fink-Neschtel
- 24 Du Dragon
- 25 Appart'City
- 26 Cerf d'Or
- 27 Mercure Palais des Congrès
(s. Karte Tour 7, S. 96/97)
- 28 Esplanade (s. Karte Tour 6, S. 84/85)
- 29 Camping Indigo de Strasbourg
- 30 Ibis Styles Avenue du Rhin
- 31 Auberge de Jeunesse de deux Rives