














































Michael Müller Verlag

Die in diesem PDF enthaltenen Karten entstammen der Druckausgabe des im www.michael-mueller-verlag.de erschienenen Reiseführers. Sie wurden vom Autor und der Redaktion nach bestem Wissen erstellt und mit größtmöglicher Sorgfalt geprüft.

Nur der berechtigte Nutzer derselben E-Book-Ausgabe ist zum Ausdruck und zur Nutzung dieser kartographischen Arbeit befugt.

Unerlaubte Vervielfältigung, auch in Auszügen, ist in jeglicher Form untersagt.
© Michael Müller Verlag GmbH

Zeichenerklärung für die Karten und Pläne

	Fernstraße		Berggipfel		Flughafen/-platz
	Landstraße		Aussicht		Parkplatz
	asphaltierte Straße		Höhle		Information
	Staubstraße, Piste		Wegweiser/Schild		Post/Briefkasten
	Fußweg		Gatter		Bank/Wechselstube
	Wanderroute		Leuchtturm		Apotheke
	GPS-Waypoint		Sendemast		Telefon
	Olivenbaum		Turm		Tankstelle
	Kiefer		Kirche		Reisebüro
	Zypresse		Kloster		Autovermietung
	Buschwerk/Garigue		allg. Sehenswürdigkeit		Fahrradverleih
	Schilf		Museum		Supermarkt
	Weinstock		Bushaltestelle		Waschsalon
	Campingplatz		Taxistandplatz		Wasser-/sonstige Areale
	Badestrand				

Agalás Die Hervorhebungen weisen auf besonders sehenswerte Orte, Naturparks etc. hin.





Zakynthos-Stadt



Übernachten

- 3 Hotel Palatino
- 6 Hotel Yria
- 7 Hotel Álba
- 14 Hotel Phoenix
- 15 Hotel Stráda Marina
- 16 Hotel Dalí
- 21 Rooms Ágios Loukás

Essen & Trinken

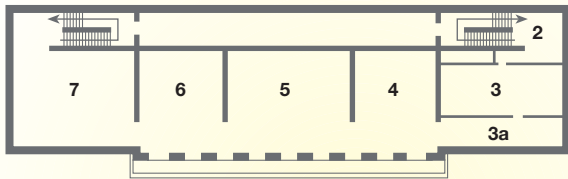
- 1 Rest. Bassia
- 2 Taverá Akrotíri
- 5 Rest. To Spíti tou Láta
- 12 Rakomeládko
- 17 Rest. Varkaróla
- 18 Rest. Pórtο
- 20 Rest. Spártakos
- 22 Restaurant I Thýmalo
- 23 Rest. To Kantoúni
- 24 Taverá Ammos
- 25 Psaromágozο Kómis
- 26 To Onomajirón tou Malánu

Cafés

- 4 Café Látas
- 8 Café San Marco
- 11 Eiscafè Dodóni
- 13 Kókkinos Vráchos
- 19 Paradossiakó Kafènio

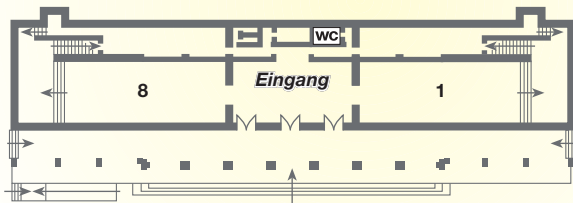
Nachtleben

- 9 Café Base
- 10 Avantgarde
- 27 Fuego del Mar



Zwischenstock

Obergeschoss



Erdgeschoss

Säulenhalle

Zakynthos-Museum



● Zisterne



100 m

Kástro





Nachtleben

- 7 Artemis
- 8 Avalon
- 9 Magik

Übernachten

- 1 Xenónas Alisáxni
- 12 Hotel Iliessa Beach
- 13 Hotel Mimóza Beach
- 15 Hotel Anémona
- 16 Edelweiss Apartments
- 17 Hotel Ionion Hill
- 18 Hotel Contessa
- 20 Hotel Eléa

Essen & Trinken

- 2 Tavérna Peppermint
- 3 Rest. Portokáli
- 4 Castello Beach Bar
- 5 Tavérna Stars
- 6 After
- 10 Rist. Papillon
- 11 Rest. Mimóza
- 14 Rest. Granada
- 19 Rest. Dominicale

Argassi Hill



Argassi



100 m

Argássi, Zákynthos-Stadt

Kamínia-
Beach

Vourdéri-
Beach

Pórtο
Zóro

Xirokástellο



500 m

**Badestrände auf der
Halbinsel Skopos**



**WWF-
Gebiet**

Infocenter
Meeresnationalpark

Sekánia-
Beach

Dáfni-
Beach

Pórtο
Mélia

Iónion-
Beach

Banána-
Beach

Golden
Bay Vráchos-
Beach

Pláka-
Beach

Vassilikós

Agíοs
Nikólaos

Agíοs Nikólaos-
Beach

Logothétis
Farm

Tranáka's
Bakery & Coffee
Hanne Mi's
Ceramics

Joánnas
Cars

Mavrátzis-
Beach

Pórtο Róma

Géarakas-
Beach

Kap Géarakas



Essen & Trinken

- 1 Tavérna Boússoulas/Cumpas
- 2 Tavérna Íonion
- 5 Tavérna Níkos & Esther
- 6 Coffee House Vassilikós
- 8 Tavérna O Adelfós tou Kósta
- 11 Rest. Giovanni
- 13 Tavérna Pláka Beach
- 16 Família Tavérna
- 18 Tavérna Koukís Beach

Übernachten

- 3 Valentíno Apartments
- 4 Hotel Aquarius
- 7 Hotel Aríon Resort
- 9 Botónis Houses
- 10 Hotel The Bay
- 12 Studios Ólga
- 14 Christína's Apartments
- 15 Hotel Vassilikós Beach
- 17 Studios Kurís

Zwischen Íonion-Beach
und Ágios Nikólaos



230 m



Zákynthos-Stadt Flughafen

Zákynthos-Stadt Argássi

Übernachten

- 1 Elánthi Apartments
- 2 Studios Spiros kai María
- 5 Aeólos Boutique Resort
- 7 Athiná Apartments
- 12 Katerína Apartments
- 14 Hotel Crystal Beach
- 16 Hotel Kalamáki Beach

Essen & Trinken

- 3 Mikaléo's Tavérna
- 4 Restaurant Essence
- 8 Tavérna Zakánthi
- 9 Restaurant Olive Tree
- 11 Tavérna Lámbros
- 13 Tavérna Zépo's
- 15 Tavérna Stáni

Nachtleben

- 6 Drunk Corner
- 10 The Cave

1

Bäckerlei

2

3

5

4

Waterpark Aquamania

BUS

BUS

BUS

BUS

BUS

BUS

BUS

BUS

BUS

BUS

BUS

BUS

Dynamite Bikes

1

Zákynthos Info Center

Mythos Travel

8

7

Hermes

Crazy Golf

Hermes

11

Auto Traffic

10

Cavo Grosso

12

13

14

16

Tretboote

Tretboote



Kalamáki



170 m

Übernachten

- 3 Mediterranean Beach Resort
- 4 Helen & Theo Studios
- 6 Hotel Cactus
- 7 Hotel California
- 8 Studios Delfini
- 13 Cubaneros Holiday Inn
- 22 Hotel Panórama
- 23 Villa Milano

Essen & Trinken

- 1 Rest. Apóllon
- 2 Rest. Kochili
- 10 Rest. Greek Isles
- 15 Rest. Akropolis
- 17 Bar Rest. Cool Peppers
- 18 Taverína Tásos
- 19 Rest. Mouriá

Nachtleben

- 5 Ghetto
- 9 Médusa's
- 11 Rescue Club
- 12 Cocktails & Dreams
- 14 Zéros Club
- 16 Kamikaze Bar
- 20 Waikiki
- 21 Kafeníon
- 24 Cheers



Laganás

200m





Lithakia

Ölmühle Aristéon

Taverna Dennis

Agios Sóstis

Vezál-Beach

Arkadianós-Beach

Pórto-Koúkla-Beach

Kamínia-Beach

Kórnos-Beach

Castélllo-Beach
(Tartaruga)

Tartaruga

Tavérna
Anemómilos

Übernachten

- 1 Bozíkis Palace
- 7 Studios Mánthos
- 8 Lemónia
- 9 Beate Houses
- 14 Beach Hotel Porto Koúkla
- 15 Tsivoulí Park

Essen & Trinken

- 3 Tavérna El Greco
- 4 Scloubou's Tavérna
- 10 Olé Olé Rest.
- 12 Koúkla Beach Restaurant
- 13 Tavérna Vardióla

Sonstiges

- 2 Supermarkt La Curva
- 6 Smart Rentals
- 11 Andriani/Art Café

Nachtleben

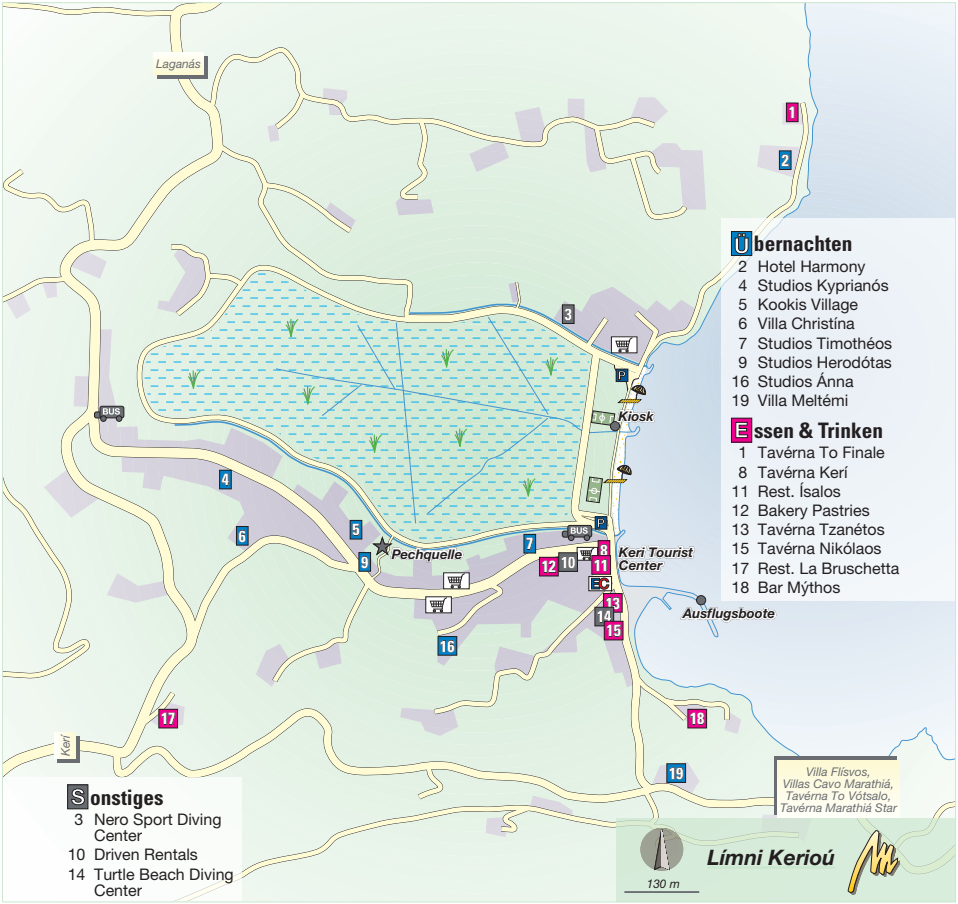
- 5 Cameo Bar



400 m

Agios Sóstis
und Umgebung





Laganás

1
2

Übernachten

- 2 Hotel Harmony
- 4 Studios Kyprianós
- 5 Kookis Village
- 6 Villa Christina
- 7 Studios Timothéos
- 9 Studios Herodótas
- 16 Studios Ánna
- 19 Villa Meltémi

Essen & Trinken

- 1 Tavérna To Finale
- 8 Tavérna Kerí
- 11 Rest. Ísalos
- 12 Bakery Pastries
- 13 Tavérna Tzanéto
- 15 Tavérna Nikólaos
- 17 Rest. La Bruschetta
- 18 Bar Mýthos

Sonstiges

- 3 Nero Sport Diving Center
- 10 Driven Rentals
- 14 Turtle Beach Diving Center

Ausflugsboote

Keri Tourist Center

Pechquelle

Kiosk

Villa Flísvos,
Villas Cavo Marathiá,
Tavérna To Vótsalo,
Tavérna Marathiá Star



Lími Keríou





Essen & Trinken

- 1 Taverña Avgoustis
- 3 Taverña Limanáki
- 5 Rest. Balcony
- 8 Taverña Parádisos
- 9 Rest. Trenta Nove
- 14 Rest. Pepper
- 17 Taverña Olive Tree
- 19 Rest. Zorbás
- 21 Rest. Apóllon

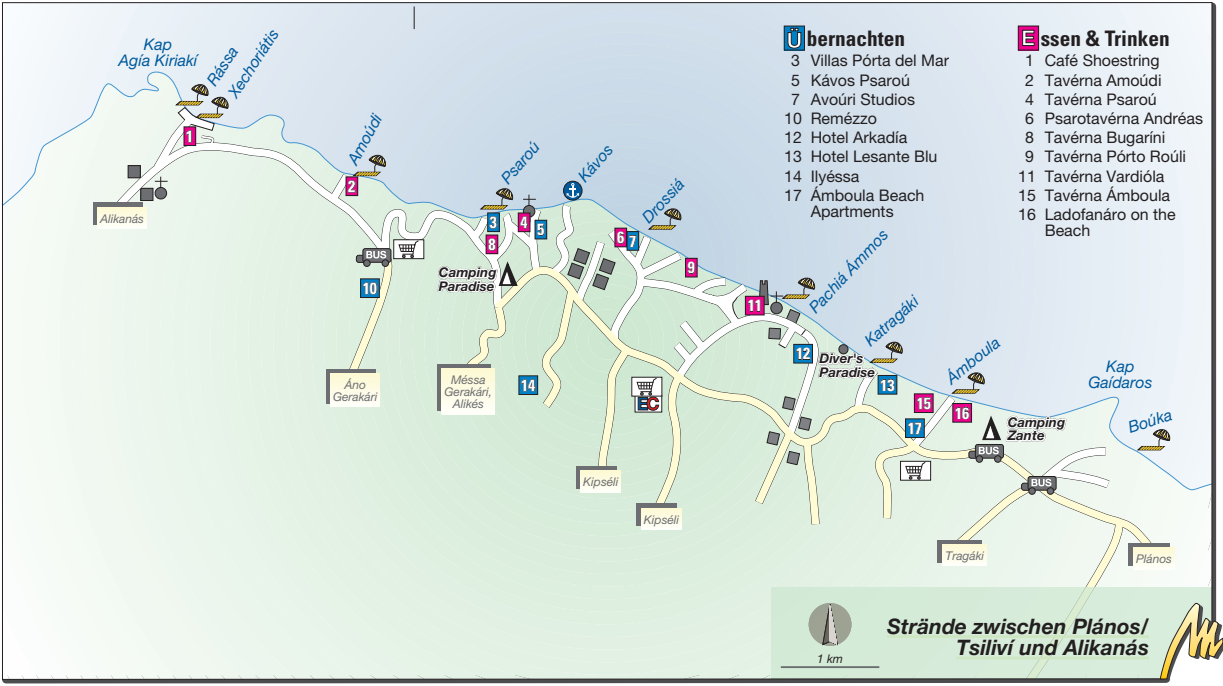
Übernachten

- 4 Al Mare
- 6 Hotel Balcony
- 7 Hotel Anétis
- 10 Iónion Aura
- 11 Studios Trenta Nove
- 12 Dionysía Apartments
- 13 Hotel Lesante
- 16 Eléas Gi

Nachtleben

- 2 Kálvia Club
- 15 Planet
- 18 Joker's
- 20 Paradise Bar





Übernachten

- 1 Hotel Astoria
- 4 Hotel Astéria
- 9 Hotel Iónion Star
- 11 Bruno's Studios
- 12 Bungalows Alikés Park
- 14 Hotel Koukounária

Essen & Trinken

- 2 Tavérna Anatolikós
- 3 The Terrace
- 5 Tavérna Astéria
- 6 Rest. Papóro
- 7 Rest. Zorbás
- 8 Rest. Ambrosia
- 10 Rest. Ponderosa
- 13 To Pentakámáro
- 15 Potámi Fish Tavern













Alikés




Katastári

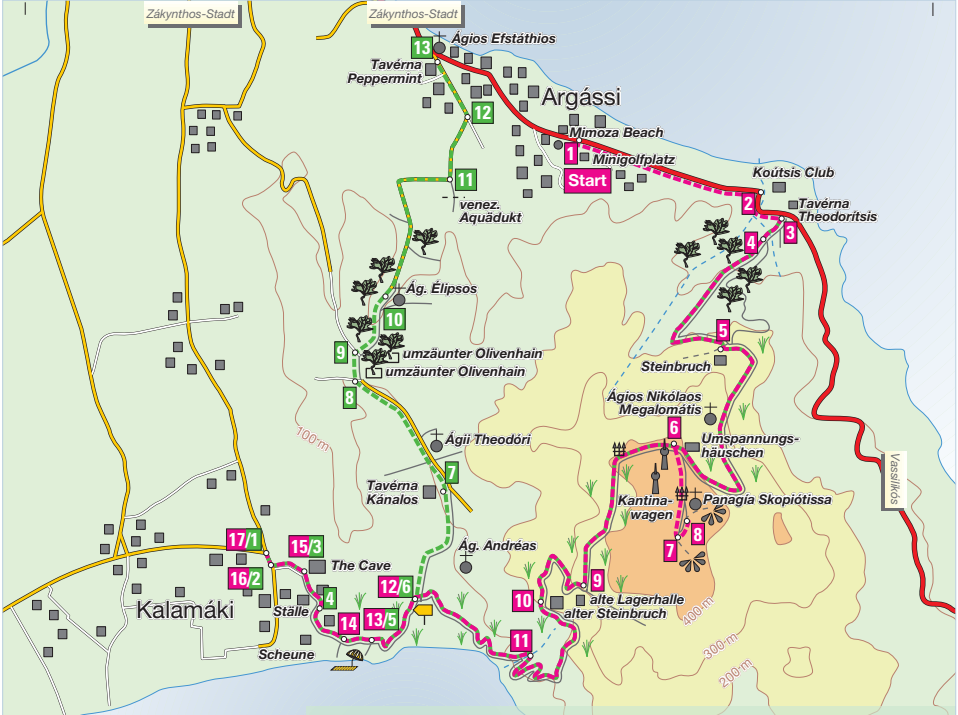
Alikés 15

-  periphäre Zone
 -  geschützte Landstriche
 -  streng geschütztes Gebiet
 -  Naturschutzgebiet
 -  Niststrände
 -  Siedlungen
 -  **Meereszone A:** darf generell nicht mit Booten oder anderen Wasserfahrzeugen befahren werden; auch ankern und das Fischen ist verboten.
 -  **Meereszone B:** Die zulässige Höchstgeschwindigkeit für Boote etc. beträgt 6 Knoten. Anlegen oder ankern ist verboten.
 -  **Meereszone C:** Die zulässige Höchstgeschwindigkeit für Boote etc. beträgt 6 Knoten.
 -  weiteres Meeresgebiet des Nationalparks
- Meeresgebiet: 89, 2 km²
 Besonders geschütztes Festlandgebiet: 14,2 km²
 Periphäre Zone: 31,2 km²





Übersicht der Wanderungen 



Wanderung 1: Von Argássi nach Kalamáki
Wanderung 3: Von Kalamáki nach Argássi





100 m

Wanderung 2: Rundtour am Kap Gérakas



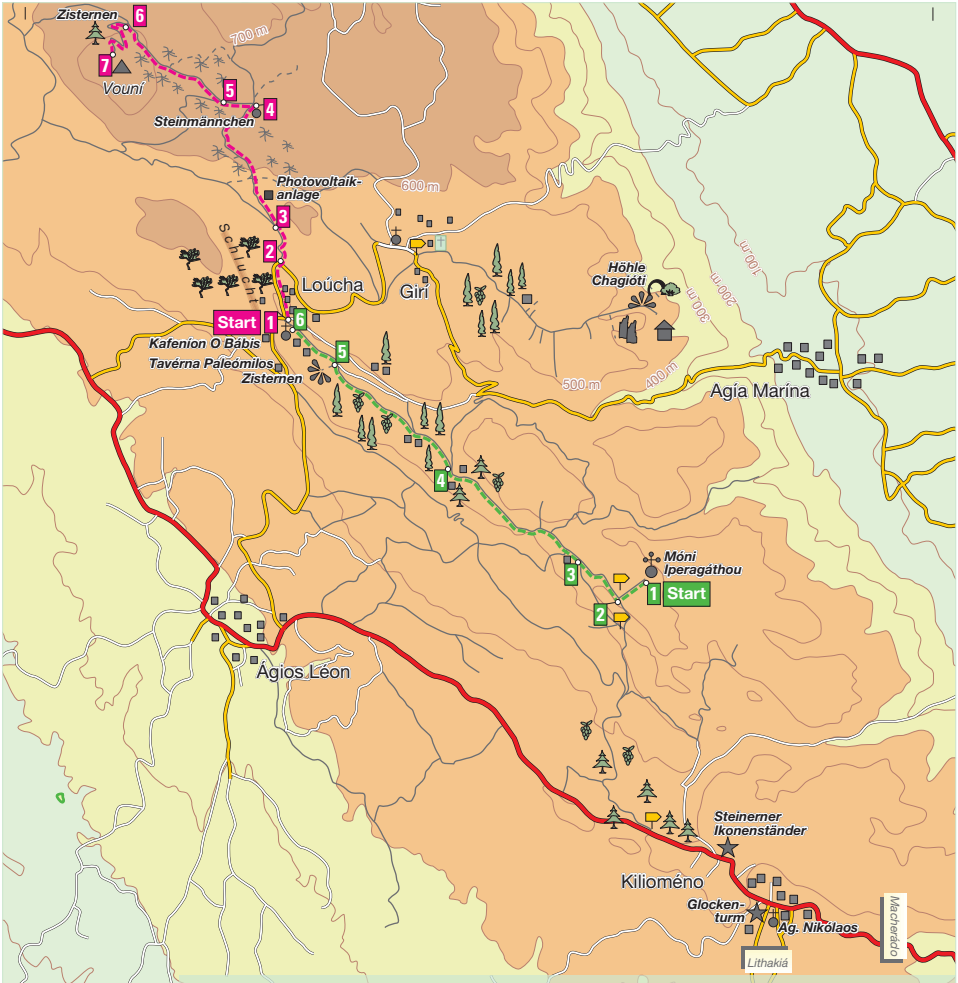




Wanderung 5: Rund um Kerí
Wanderung 6: Auf einsamen Wegen im Bergland bei Kerí



450 m



Wanderung 7: Vom Kloster Iperagáthou nach Loucha
Wanderung 8: Von Loucha auf das Dach der Insel!



Machivardó

**Wanderung 9:
Von Volímes zum
verlassenen Kloster Andréas**



400 m

6
Ziel Ág. Andréas

5
Bruchstein-
gebäude

4
3
Káto Volíma

Friedhof

2
Agia Paraskevi

Méssa Volíma

Gymnasium

1
Start

Ano Volíma

Mikró Nissí

Póрто Séllinas

Ag. Nikólaos

582

500

100

300

200

400

419

Anafonitria

500

500

Orthoniés



Méssa Volíma

Taverna Kóskinou

Áno Volíma

Ágios Dimitrios

Gymnasium

Taverna Kamináki

Friedhof

Ställe

Verkehrrs-spiegel

Shipwreck-Beach

Mikró Níssi

11

400

500

524

400

471

400

400

Anafonitria

Windmühle

Móni Theotókou tis Spiliótissas

Start

Orthoniés

350 m

Wanderung 10: Vom Kloster Spiliótissa nach Volímes und zurück

